

DIRECCIÓN GENERAL DEL INSTITUTO GEOGRÁFICO Y ESTADÍSTICO

AÑO XXII

BOLETÍN

1914

Núm. 188

DEL

7 de Julio

OBSERVATORIO CENTRAL METEOROLÓGICO

Observaciones del Extranjero

Observaciones de la mañana á las 7 ^h						Id. en las 24 horas			Id. de la vispera por la tarde								
Estaciones	Barómetro		Temperatura	Viento		Estado del cielo	Estado del mar	Lluvia ó nieve	Temp. extr. ^{as}		Barom. á 0° y al nivel del mar	Temperatura	Viento		Estado del cielo		
	á 0° y al nivel del mar	Variación en 3 horas		Dirección	F ^{xa}				Max. ^a	Min. ^a			Dirección	F ^{xa}			
Escandinavia	Bodo	752.6		8	4	As	rebada		28	20	754.7	24	8	1	c. d.º		
	Cristiansund	761.3	+0.5	16	1	emb.º	W. da		28	16	757.5	25	8	2	c. cub.º		
	Shudesnoes	761.2	+0.2	16	9	6	lluvie	W. da	15	20	758.6	16	9	3	emb.º		
Europa Oriental y Central	Riga	765.0	+0.4	21.6	6	As					463.1	25.1	6	0	As		
	Moscou	766.9	+0.1	17.7	16	As					765.4	18.9	8	0	As		
	Nicolaiew	750.0		21.8	bal.º	0	c. d.º				758.2	22.2	W. SW	0	c. d.º		
	Feldkirch	762.6	+0.3	12	bal.º	0	lluvie		22	23	761.7	15	bal.º	0	emb.º		
	Czernowitz	761.9	+0.6	18	bal.º	0	As		25	16	760.1	22	bal.º	0	emb.º		
	Cracovia	762.1	+0.1	19	W. NW	1	As		25	16	761.2	20	W	2	c. cub.º		
	Pola																
	Viena	760.1	-0.6	19	bal.º	0	As		26	16	760.8	19	W	1	As		
Bertin	760.6	-0.4	22	8	1	c. cub.º	lluvia			460.7	23	9	1	c. d.º			
Berna	763.7		11	SW	0	emb.º		16		762.3	14	W	0	lluvie			
Islas Británicas	Stornoway	750.2	+1.2	11.1	W. SW	4	lluvie	W. da	23	14.4	10.6	749.0	12.8	W	2	lluvie	
	Shields	7(2)	(2)	(2)	(2)	(2)	(2)		(2)	(2)	(2)	760.0	(2)	8	0	c. cub.º	
	Valentia	757.2	+0.4	12.2	SW	1	c. cub.º	W. da	2	15.0	11.2	754.3	14.4	W. NW	4	c. cub.º	
Francia	Gris Nez	761.3	+0.9	13.6	SW	4	c. cub.º	W. da	5	17	12	758.9	15.8	SW	5	emb.º	
	St. Mathieu	762.5	+1.0	14.0	W. SW	4	c. cub.º	W. da	17	13	760.7	14.5	W. SW	4	c. cub.º		
	Isla de Aix	764.4	+0.8	15.8	W. SW	3	emb.º	rebada	1	19	13	762.7	14.0	W	3	c. cub.º	
	Biarritz	767.0	+0.9	15.8	W. SW	4	c. d.º	W. da		18	13	764.6	14.5	W. NW	3	emb.º	
	Paris	768.8	+0.8	15	SW	2	As			22	9	760.2	19	SW	0	As	
	Clermont	765.5	+0.9	14	SW	3	emb.º			2	19	9	762.6	14	bal.º	0	lluvie
	Perpiñán	766.5	+1.0	16	W	3	emb.º			12	20	13	763.2	13	SW	1	lluvie
	Cabo Sicié	761.6	+0.8	15.2	W	5	c. d.º	W. da		24	15	761.3	18.8	8	3	c. d.º	
Niza	760.4	-0.3	21.9	bal.º	0	c. d.º	lluvia		24	12	761.5	19.3	bal.º	0	c. cub.º		
Italia	Liorna	765.5	+0.5	25	SW	0	lluvie		1			762.1	22	9	2	c. d.º	
	Roma	760.2	+2.5	23	N	2	c. cub.º		2			762.2	22	SW	0	As	
	Cagliari																
	Palermo	763.1	+1.4	24	bal.º	0	As					763.1	24	bal.º	0	lluvie	
Portugal	Porto	770.2	+0.6	16.0	W. SW	2	c. d.º	lluvia		17	11	769.4	14.4	W. NW	2	emb.º	
	Lisboa	768.3	+0.1	15	W. NW	3	As	rebada		20	13	766.5	18	W	5	emb.º	
	Lagos	767.7		17	8	1	As	lluvia		22	10	766.0	19	W	3	As	
	Horta	768.6	-0.4	20.7	SW	4	emb.º	W. da		23	20	771.5	19.8	SW	4	emb.º	
	Flores	767.3	-0.3	20.0	SW	1	c. cub.º	rebada		22	13	770.9	20.6	SW	1	emb.º	
	Punta Delgada	769.5	+0.3	19.8	SW	7	c. d.º	W. da		23	17	761.5	18.8	bal.º	0	emb.º	
	Funchal	768.8	+0.5	17.8	W	4	c. cub.º	W. da		25	17	767.4	22.6	W	4	emb.º	
Marruecos y Argelia	Tanger	758.8		20.2	SW	2	As			42	13	757.8	41.8	W. SW	3	As	
	Oran	762.1		20.6	9	1	emb.º			29	17	759.1	27.0	W	2	As	
	Laghouat	761.4		24.9	W	0	As			42	22	754.7	33.0	W. NW	4	As	
	Argel	765.0	+1.5	22	W. NW	4	c. cub.º	rebada		30	19	760.3	22	W. NW	4	As	
	Cap de Garde	762.3		24.4	W	2	emb.º	W. da		13	21	764.4	22.4	W	5	c. d.º	
	Tinex																
Biskra	760.7		21.3	SW	4	As	lluvia		41	22	752.3	33.8	SW	7	As		

Radiogramas

Precios de suscripción

Un año...18...pesetas. Un semestre...9...pesetas.

Administrador

Habilitado del material de la Dirección general del Instituto Geográfico y Estadístico. Madrid

Dirección : Adresse : Address :

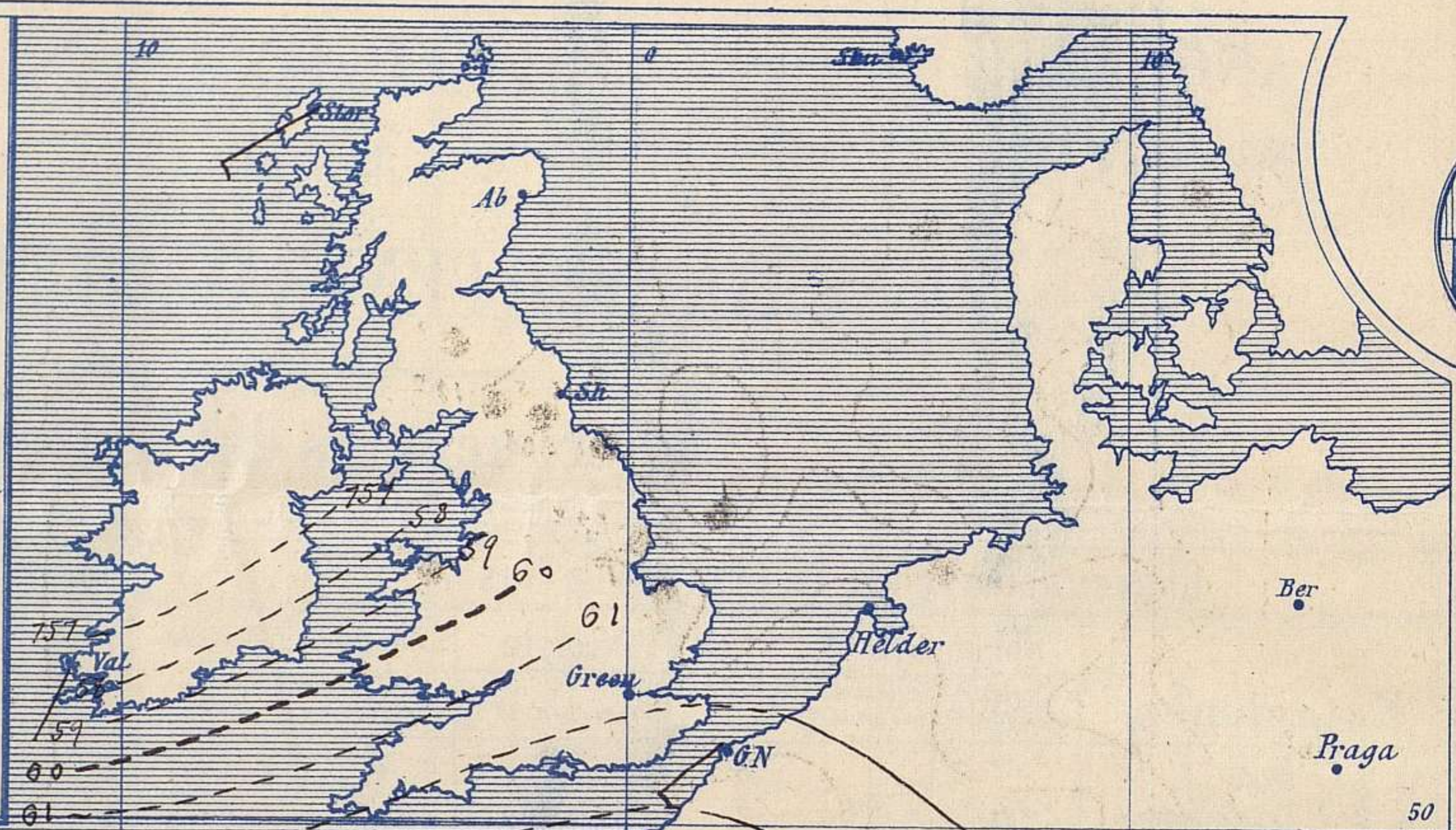
Señor
Jefe del Observatorio Central Meteorológico
Parque del Retiro
Madrid. (ESPAÑA)

Apartado n.º 285.

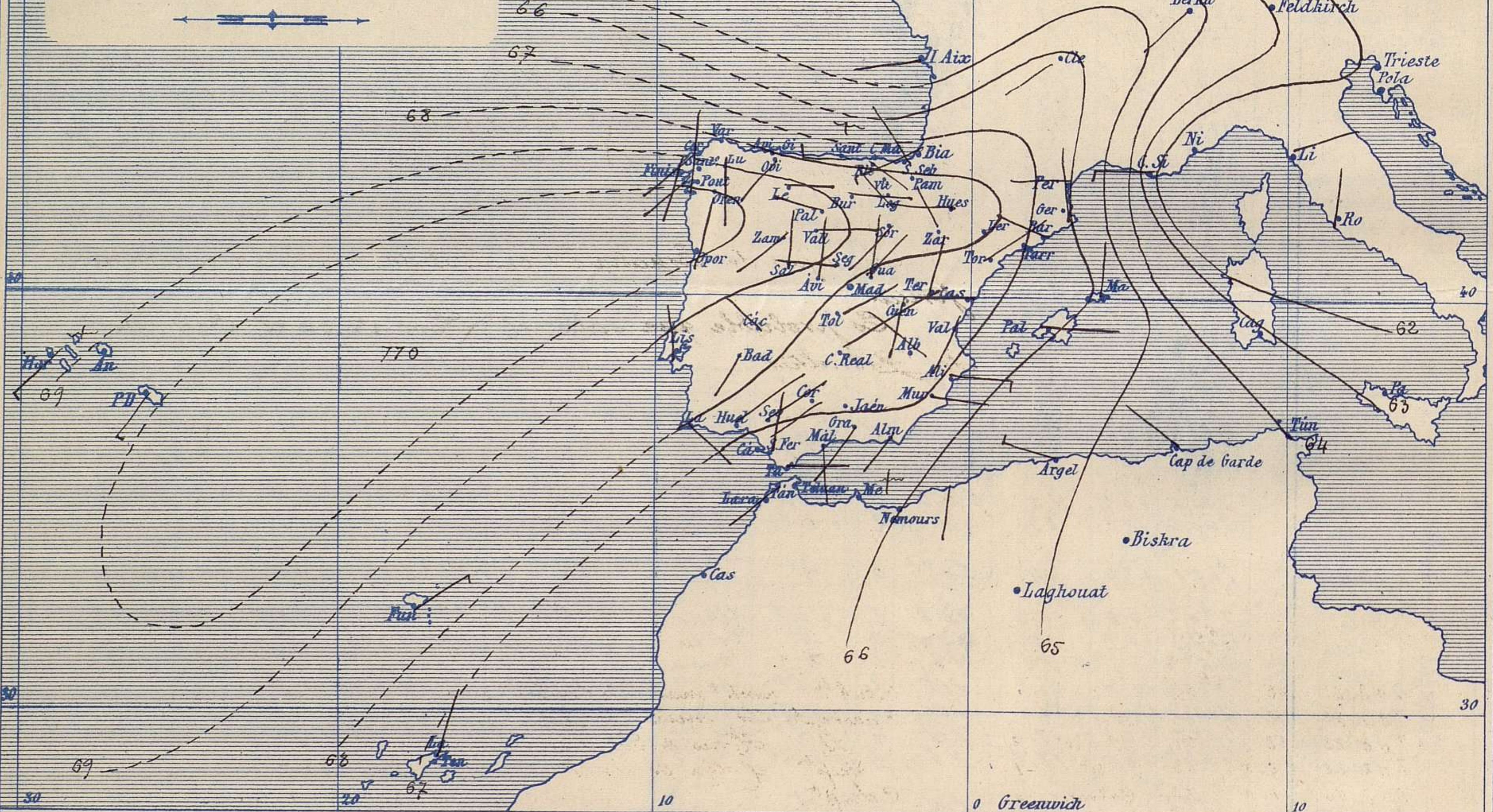


Signos convencionales

Fuerza del viento	Cielo	Mar
0 Calma	○ Despejado	{ Llanura
1 Ventolina	○ Con nubes	{ Rizada
2 Muy flojo	⊖ Bruma	{ Marejada
3 Flojo	⊗ Niebla	{ Picada
4 Bonancible (Moderado)	⊛ Nieve	{ Marejada gruesa
5 Fresquito (Algo fuerte)	● Lluvia	{ Gruesa
6 Fresco (Fuerte)	⚡ Tormenta	{ Muy gruesa
7 Duro		{ Arbolada
8 Muy duro		{ Muy arbolada
9 Temporal		



Presión atmosférica y vientos



Estado general

Se alejan de la península Ibérica, los centros de perturbación atmosférica y con ello mejora el tiempo por todas partes.
 Hoy el cielo de España aparece con pocas nubes y los vientos soplan del Oeste flojos y moderados.
 El mar Ibérico está algo movido y en el Estrecho de Gibraltar tiende a establecerse el Levante.
 La temperatura máxima de ayer fue de 31 grados en Murcia, Sevilla y Málaga y la mínima de hoy ha sido de 5 grados en Segovia.
 Las presiones elevadas, forman un anticiclón bastante bien caracterizado y se hallan sobre el Atlántico, desde las Azores a Portugal.

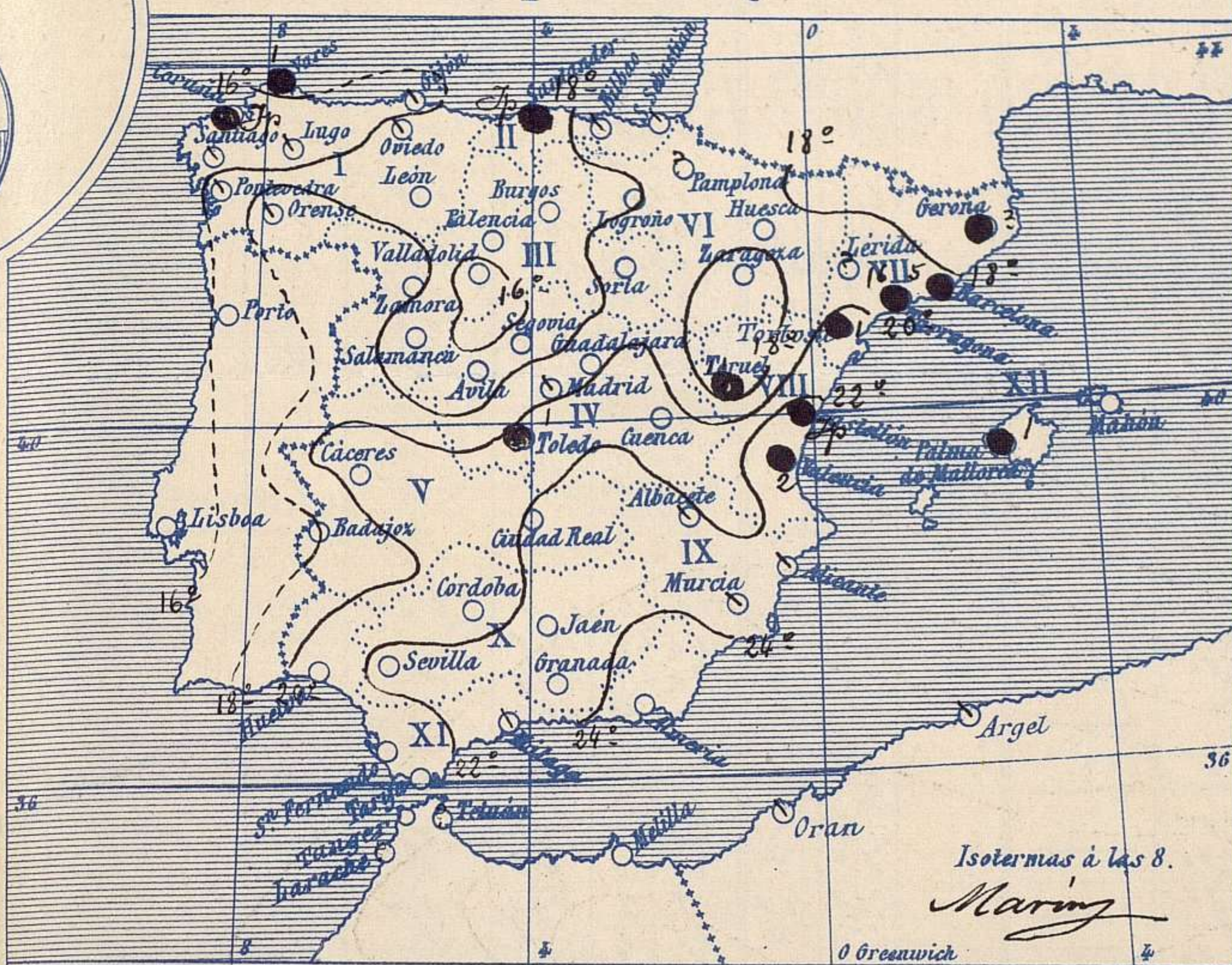
Sano

El Director general: Martin Sánchez

El Ingeniero Geógrafo Jefe del Observatorio. J. Galbis



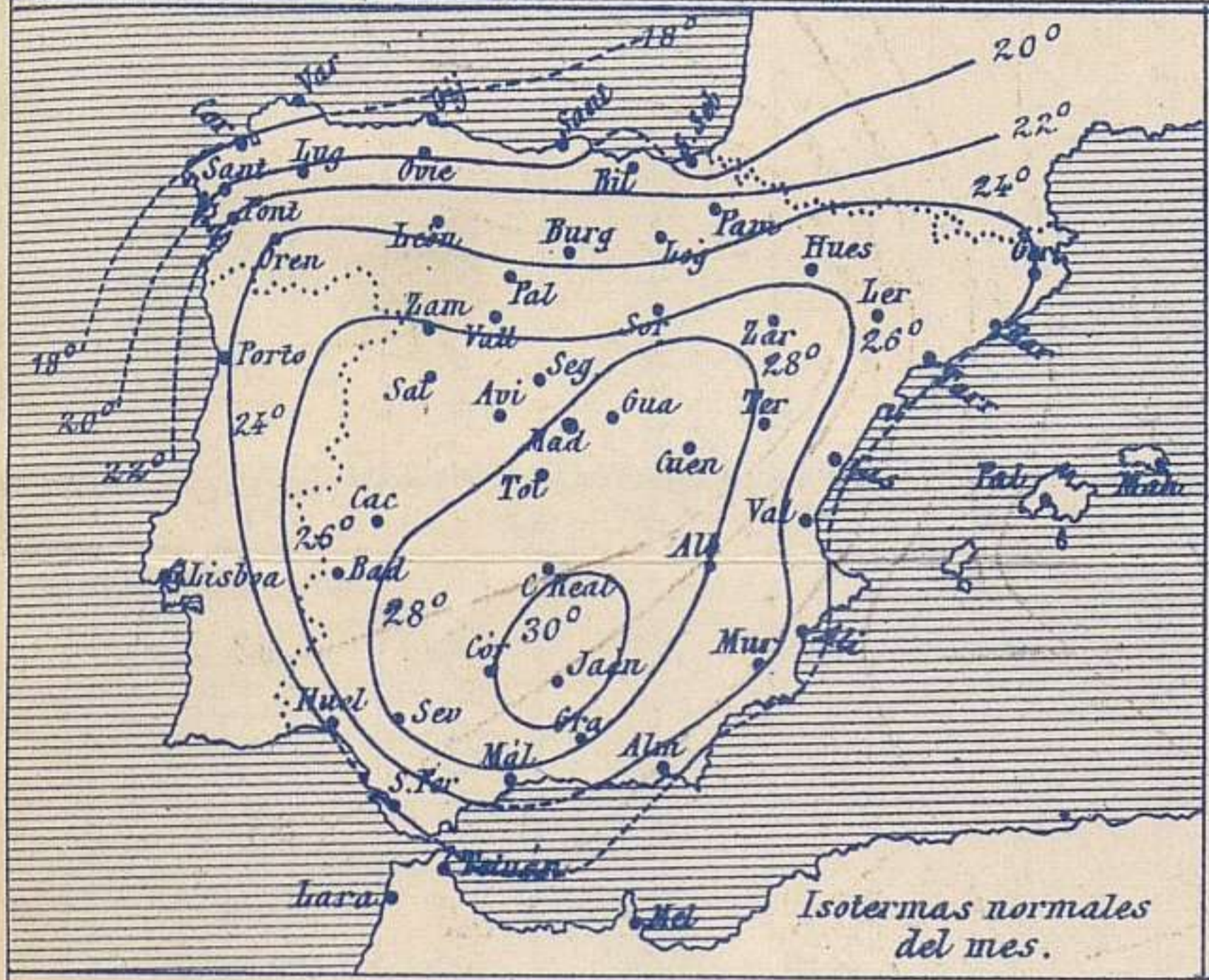
Temperaturas y Lluvias



Tiempo probable

EN LAS REGIONES

- I } Vientos flojos de la region del Oeste y ligeras lluvias.
- II }
- III }
- IV }
- V }
- VI } Vientos flojos de direccion variable y buen tiempo. Aumento de la temperatura.
- VII }
- VIII }
- IX }
- X }
- XI } Vientos moderados de la region del Este y buen tiempo. Calor.
- XII } Vientos flojos de direccion variable y buen tiempo.



Los numeros colocados al lado de ● designan m/m de lluvia recogida.

Telegrama para las Comandancias de Marina depositado a las 12. h. 55. m
 Se alejan de España los centros de perturbacion atmosferica
 Es probable que salte el Levante en el Estrecho de Gibraltar

Observaciones de Madrid entre 12^h del dia 6 y 12^h del dia 7

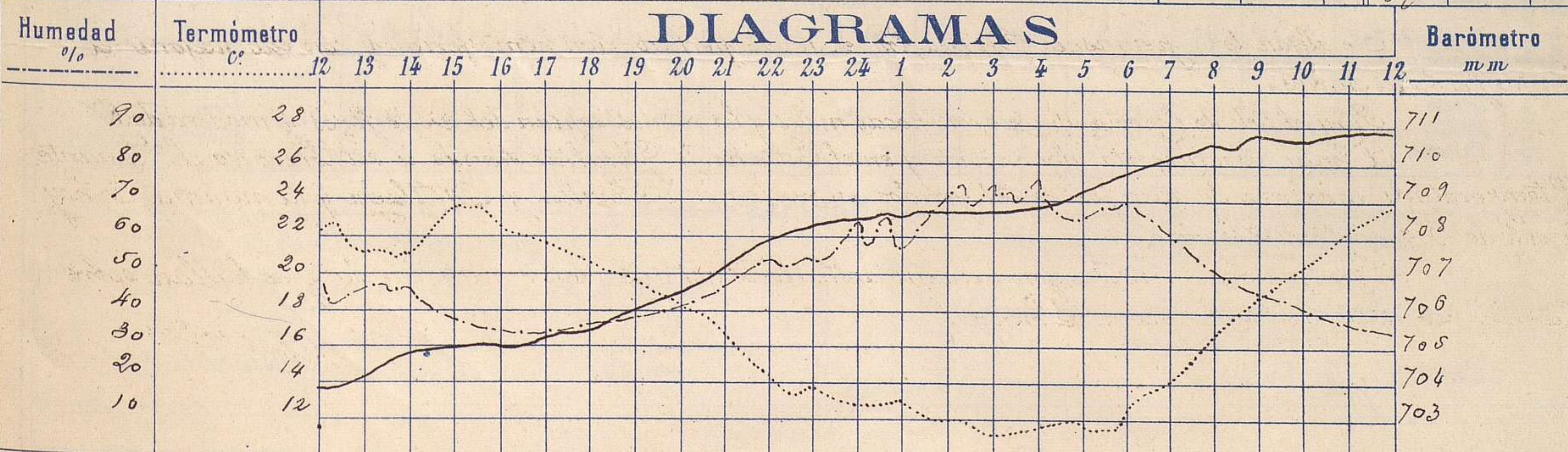
PARQUE DEL RETIRO (Altitud 667 m^s)

Observaciones aerológicas

Hora 11^h

Hora	Barómetro m m	Termómetro C°	Humedad o/o	Viento		Lluvia o Nieve	Estado del Cielo	Notas	Alturas	Direccion del viento	Fuerza 0 a 9	Alturas	Direccion del viento	Fuerza 0 a 9
				Direccion	F ^{ra} 0 a 9									
12	703.81	22.0	46	W	1	C. cub ^{to}	Temp ^o max ^o a la sombra 23.4	50	SE	1	2000	WNW	5	
16	704.82	23.0	33	NNW	1	C despejado	Id min ^o id 18.6	100	S	1	2500	Id	6	
20	706.23	18.0	40	NNW	2	Id	Horas de Sol despejado en	200	Calma	0	3000	Id	8	
24	708.25	12.5	65	W	1	Desp ^o	el dia de ayer 8 ^h 10 ^h	400	Id	0	3500	Id	7	
4	708.60	11.0	74	Calma	0	C desp ^o		600	WNW	1	4000	Id	8	
8	710.27	16.0	49	NE	2	Nuboso		800	WNW	2	5000	W	9	
12	710.79	23.4	34	SW	1	Desp ^o		1000	W	2				
								1500	W	3				

DIAGRAMAS



Observaciones de España

Observaciones de la mañana á 8 horas										Id. en las 24 horas			Id. de la vispera á 16 horas				
Estaciones	Barómetro		Temperatura	Viento		Estado del cielo	Estado del mar	Lluvia ó nieve	Temp. extr. ^{as}		Barom. ^o á 0 ^o y al nivel del mar	Temperatura	Viento		Estado del cielo		
	á 0 ^o y al nivel del mar	Variación en 3 horas		Dirección	F ^{za}				Max. ^a	Min. ^a			Dirección	Fuerza			
Región del N.W. I.	La Coruña	768.7	+0.7	15	SW	2	emb. ^o	M. de	17	13	767.3	17	W	5	nb. ^o		
	Vares	767.3	+0.4	15.7	SW	4	emb. ^o	M. de	17	13	765	14.8	SW	4	emb. ^o		
	Avilés																
	Gijón	762.3	+1.0	15.4	SW	3	e. emb. ^o	M. de	17	11	765.8	16.0	W	5	emb. ^o		
	Oviedo	767.7		15.0	SW	1	e. emb. ^o				765.6	14.0	W	1	emb. ^o		
	Finisterre	769.3	+0.4	12.0	SW	2	emb. ^o	M. de	21	18	767.4	19.8	SW	3	emb. ^o		
	Santiago	769.6	+0.1	12.9	SW	2	emb. ^o		14	10	766.9	16.8	SW	2	emb. ^o		
	Pontevedra	769.8	+0.1	12.0	N	1	emb. ^o		20	11	767.2	16.2	SW	1	e. d. ^o		
	Lugo	768.5		12.0	S	2	emb. ^o		12	8	766.2	15.5	SW	3	emb. ^o		
Orense	770.2	+2.0	17.0	W	2	emb. ^o		21	9	764.4	13.4	SW	1	e. d. ^o			
León	767.3		21.2.7	E	1	A. ^o		18	6	762.2	15.4	SW	4	e. d. ^o			
Región Cantábrica II	Santander	767.2	+1.0	17.6	W	6	nb. ^o	M. de	18	12	764.1	17.9	W	6	emb. ^o		
	Punta Galea	766.5	+0.9	17.9	SW	3	e. emb. ^o	M. de	17	14	773.4	17.3	SW	5	emb. ^o		
	Bilbao	768.1	+1.6	18	SW	0	nb. ^o		17	11	764.8	17	SW	3	e. emb. ^o		
	Cabo Machichaco																
	San Sebastián	768.5	+1.7	19.0	SW	2	nb. ^o	Gruesa	24	12	764.3	21.0	SW	2	nb. ^o		
Región del Duero III	Zamora	769.2	+1.0	15.8	SW	3	gr.		22	18	766.6	19.4	NE	1	e. d. ^o		
	Palencia	769.2	+1.4	13.2	WNW	1	gr.		18	8	762.8	17.8	NE	1	nb. ^o		
	Burgos	762.0	+1.0	12.9	E	0	e. d. ^o		16	6	762.0	15.4	N	2	e. emb. ^o		
	Soria	767.7	0.0	12.0	SW	3	gr.		10	6	760.4	16.0	N	3	nb. ^o		
	Valladolid	767.6	+1.6	11.8	E	0	gr.		20	8	762.6	19.4	W	2	nb. ^o		
	Salamanca	768.9	+1.9	13.0	N	1	A. ^o		20	8	762.8	17.8	N	2	e. emb. ^o		
Región Central IV	Avila	768.1		18.2	N	0	e. d. ^o		16	4	761.5	15.4	WNW	2	nb. ^o		
	Segovia	768.9	+1.9	16.5	W	0	e. d. ^o		22	5	762.0	16.6	N	4	nb. ^o		
	Madrid	767.7	+1.5	16.0	NE	2	nb. ^o		23.3	16.0	759.9	22.0	WNW	1	e. d. ^o		
	Toledo	767.6	+1.2	17.6	NE	3	gr.		25	14	759.2	23.6	N	1	gr.		
	Guadalajara	769.8	+1.6	16.0	N	0	e. d. ^o		22	10	759.2	22.0	SW	1	nb. ^o		
	Cuenca	767.7	+0.7	16.5	S	0	e. d. ^o		23.3	8	758.4	16.0	SW	9	tormenta		
Extrem. ^a Mancha V	Cáceres	768.2		18.4	SW	1	gr.		21	18	761.0	22.2	SW	2	gr.		
	Badajoz	768.1	+0.2	16.8	SW	0	gr.		25	12	762.5	24.4	SW	3	gr.		
	Ciudad Real	766.8	+2.0	18.5	NE	1	e. d. ^o		28	12	761.1	19.5	W	4	gr.		
Alto Ebro VI	Logroño	768.2		15.4	SW	0	gr.		18	10	762.7	18.4	SW	0	emb. ^o		
	Pamplona																
	Huesca	766.7	+2.0	15.6	W	4	gr.		26.2	8.4	760.1	17.8	SW	3	emb. ^o		
Zaragoza	767.5	+1.5	15.6	SW	1	gr.		21	11	761.2	20.0	SW	2	gr.			
Cataluña VII	Lerida																
	Gerona	767.2	+1.9	15.8	N	2	e. d. ^o		22	13	759.7	18.8	N	4	e. emb. ^o		
	Barcelona	768.9	+3.3	18	WNW	1	e. d. ^o	riada	5	24	760.1	20	NE	2	emb. ^o		
	Tarragona	766.6		19.0	WNW	1	e. d. ^o	riada	16	17	761.6	16.0	WNW	4	emb. ^o		
Tortosa	767.3	+1.2	20.0	NE	3	gr.		1	20	761.6	15.3	WNW	4	emb. ^o			
Levante VIII	Teruel	762.0		12.0	N	0	gr.		11	16	761.3	15.2	NE	5	emb. ^o		
	Castellón	764.2	+1.0	22.0	W	0	gr.	riada	22	26	757.5	24.0	SW	1	emb. ^o		
	Valencia	767.5	+2.0	22.2	SW	0	e. d. ^o		2	24	760.6	21.6	WNW	1	emb. ^o		
Región del SE IX	Albacete	766.5	+1.0	18.3	SW	2	nb. ^o		29	12	757.4	27.6	SW	3	e. d. ^o		
	Alicante	767.0	+2.0	22	E	5	nb. ^o	riada	28	21	759.2	24	NE	1	e. emb. ^o		
	Murcia	767.0		23.0	E	2	nb. ^o		31	20	757.6	29.0	NE	2	gr.		
Cuena del Guadalq. X	Sevilla	766.7		22.0	NE	4	gr.		21	16	761.7	29.8	SW	5	gr.		
	Córdoba	766.7	+1.4	20.2	SW	1	e. d. ^o		30	15	761.8	28.4	W	4	gr.		
	Jaén	767.0		18.2	E	0	gr.		27	12	759.8	26.2	WNW	1	gr.		
	Granada	766.2	+0.6	19.0	SW	0	gr.		26	12	761.1	25.0	SW	3	gr.		
Costa del Sur XI	Huelva	767.0		20.6	NE	2	gr.	llana	28	12	762.9	27.8	N	6	gr.		
	San Fernando	766.6	+0.4	27	N	1	gr.	llana	23	14	763.8	21	W	4	gr.		
	Tarifa	765.9	+1.8	20.0	SW	0	gr.	W ^o gga	20	12	763.3	20.5	W	5	gr.		
	Málaga	766.6	+1.5	23	SW	3	nb. ^o	llana	31	20	760.0	21	WNW	5	gr.		
	Almería	766.4		24.5	SW	2	e. d. ^o	riada	25	21	757.3	24.2	SW	8	nb. ^o		
Canas Baleares XII	Palma	766.3	+2.2	24	E	1	gr.	llana	1	28	758.7	26	SW	3	nb. ^o		
	Mahón	766.1	+1.2	21	N	5	e. d. ^o		27	18	758.4	23	N	2	e. emb. ^o		
Canas de Ten. ^o XIII	Sa Cruz de Ten. ^o	767.2	+0.5	20.0	WNW	2	nb. ^o	llana	25	19	766.1	21.4	WNW	3	emb. ^o		
	Laguna	767.2	+0.5	15.5	N	5	e. d. ^o		27	13	765.7	18.0	nb. ^o	4	llave		
Africa XIV	Tetuan																
	Melilla	766.0		22.0	N	1	gr.		32	19	764.0	20.0	SW	9	gr.		
	Larache																

— Noticias —