

DIRECCIÓN GENERAL DEL INSTITUTO GEOGRÁFICO Y ESTADÍSTICO

AÑO XXII

BOLETÍN

1914

Núm. 126

DEL

6 de Mayo

OBSERVATORIO CENTRAL METEOROLÓGICO

Observaciones del Extranjero

Observaciones de la mañana a las 7 ^h										Id. en las 24 horas		Id. de la vispera por la tarde				
Estaciones	Barómetro		Temperatura	Viento		Estado del cielo	Estado del mar	Lluvia o nieve	Temp. extr. ^{as}		Barom. a 0° y al nivel del mar	Temperatura	Viento		Estado del cielo	
	a 0° al nivel del mar	Variación en 3 horas		Dirección	F ^{ca}				Max. ^a	Min. ^a			Dirección	F ^{ca}		
Escandinavia	Bodo	748.8	+0.9	3	W	2	e. nub ^o	Clara		5	2	746.9	4	3	2	e. d. ^o
	Cristiansund	750.3	+0.7	5	SE	3	g ^o	M ^o	4	6	3	748.1	6	SE	1	nub ^o
	Studsnoes	744.0	+0.3	7	S	3	Bruma	M ^o	4	8	6	745.7	7	S	2	i
Europa Oriental y Central	Riga	753.7	+1.0	12	SW	2	g ^o		5			749.6	13	SW	2	lluvie
	Moscou	752.5	0.0	11	SW	1	e. nub ^o					752.7	13	S	1	e. d. ^o
	Nicolaiev	767.1		9	SE	1	g ^o					762.0	9	SE	2	g ^o
	Feldkirch	760.1		8	NE	1	lluvie		7	20	20	758.7	11	SW	3	nub ^o
	Cernorvitz	760.0	0.0	7	SE	2	g ^o					761.9	12	SE	0	g ^o
	Cracovia	756.4	+0.6	12	W	2	nub ^o		1	23	11	758.5	15	W	2	nub ^o
	Pola	755.8	-1.1	14	S	2	nub ^o		6	18	13	760.8	14	SE	1	nub ^o
	Viena	756.9	+0.1	12	WNW	3	ceo ^o		10	19	9	752.0	12	W	1	lluvie
	Berlin	752.4	0.0	11	SW	3	e. nub ^o		3	18	8	754.4	15	S	1	e. d. ^o
Berna	752.4		11	S	0	e. nub ^o		13			760.9	8	S	0	nub ^o	
Islas Británicas	Stornoway	749.0	0.0	9.9	SW	2	lluvie	Br ^o	1	13.9	8.3	746.5	11.7	SE	2	nub ^o
	Shields	751.8	+0.5	10.0	WNW	3	nub ^o	M ^o	15	15.0	7.8	747.2	11.7	W	2	nub ^o
	Valentia	755.2	+5.4	9.9	W	1	bal ^o	M ^o	1	11.1	8.3	752.4	11.1	W	5	nub ^o
Francia	Gris Nex	755.3	+1.1	10.8	W	6	e. nub ^o	Br ^o	13	10	753.2	11.0	W	7	nub ^o	
	St. Mathieu	760.2	-0.3	11.0	W	3	nub ^o	M ^o	14	10	761.6	12.2	W	5	nub ^o	
	Isla de Aix	763.5	0.0	12.0	WNW	4	nub ^o	M ^o	16	12	763.8	14.0	W	6	lluvie	
	Biarritz	765.6	-0.5	13.8	S	3	e. nub ^o	M ^o	1	15	12	767.0	16.0	WNW	2	nub ^o
	Paris	759.3	+0.5	11	SW	3	nub ^o		2	17	10	757.7	12	W	3	e. nub ^o
	Clermont	762.0	+0.1	13.9	NW	2	nub ^o		20	20	9	761.0	15	W	8	e. d. ^o
	Perpiñán	764.4	-0.4	14.7	NW	4	nub ^o		20	13	764.6	18	NW	2	nub ^o	
	Cabo Sicié	752.3	-0.3	13.0	W	6	Bruma	M ^o	15	11	762.2	13.8	SW	3	nub ^o	
	Niza	756.6	+0.2	17.0	bal ^o	0	e. d. ^o	Bruma	16	12	760.7	13.5	bal ^o	0	e. nub ^o	
Italia	Tiorna	752.0	2	16	W	4	nub ^o		2			763.7	17	bal ^o	0	nub ^o
	Roma	757.5	-1.5	16	S	0	lluvie		12			763.3	17	S	0	lluvie
	Cagliari	764.6		13	W	3	lluvie					764.0	23	SE	4	nub ^o
	Palermo	761.6	0.0	17	SW	1	nub ^o					765.4	15	S	0	Bruma
Portugal	Porto	769.4	0.0	15.4	NW	2	nub ^o	Clara		25	17	768.1	15.5	SW	2	e. nub ^o
	Lisboa	768.7	+0.4	16	WNW	3	e. nub ^o	M ^o	17	15	768.4	19	WNW	4	e. d. ^o	
	Lagos	769.1		16	NE	5	e. nub ^o	M ^o	24	17	764.2	20	N	3	e. d. ^o	
	Horta	767.2	+0.7	16.8	SE	4	lluvie	Br ^o	5	18	2	767.6	17.1	SE	4	lluvie
	Angra	768.0	+2.4	16.7	WNW	2	nub ^o	M ^o	7	18	14	768.3	16.5	SW	2	nub ^o
	Punta Delgada	768.8	-0.2	17.1	SW	4	e. nub ^o	M ^o	20	17	770.6	17.4	SW	3	Bruma	
	Funchal	769.0	+0.2	17.9	NE	3	g ^o	M ^o	21	17	770.1	18.8	NE	2	nub ^o	
Marruecos y Argelia	Tanger	763.2		19.0	NW	0	g ^o		22	18	764.7	18.0	NW	6	g ^o	
	Casablanca	763.0		23.4	S	1	g ^o		29	19	763.9	2	NE	1	g ^o	
	Argel	763.3	0.0	18	WNW	3	e. nub ^o	Br ^o	26	17	764.7	18.2	NW	3	nub ^o	
	Cap de Garde	763.5		16	NW	5	e. nub ^o	M ^o	24	17	762.17	18	WNW	0	g ^o	
	Tunex	764.2		16	bal ^o	0	e. nub ^o									
	Oran	764.4		18.0	SW	2	nub ^o		19	17	765.3	17.0	N	4	nub ^o	

Radiogramas

Precios de suscripción

Un año...18...pesetas. Un semestre...9...pesetas.

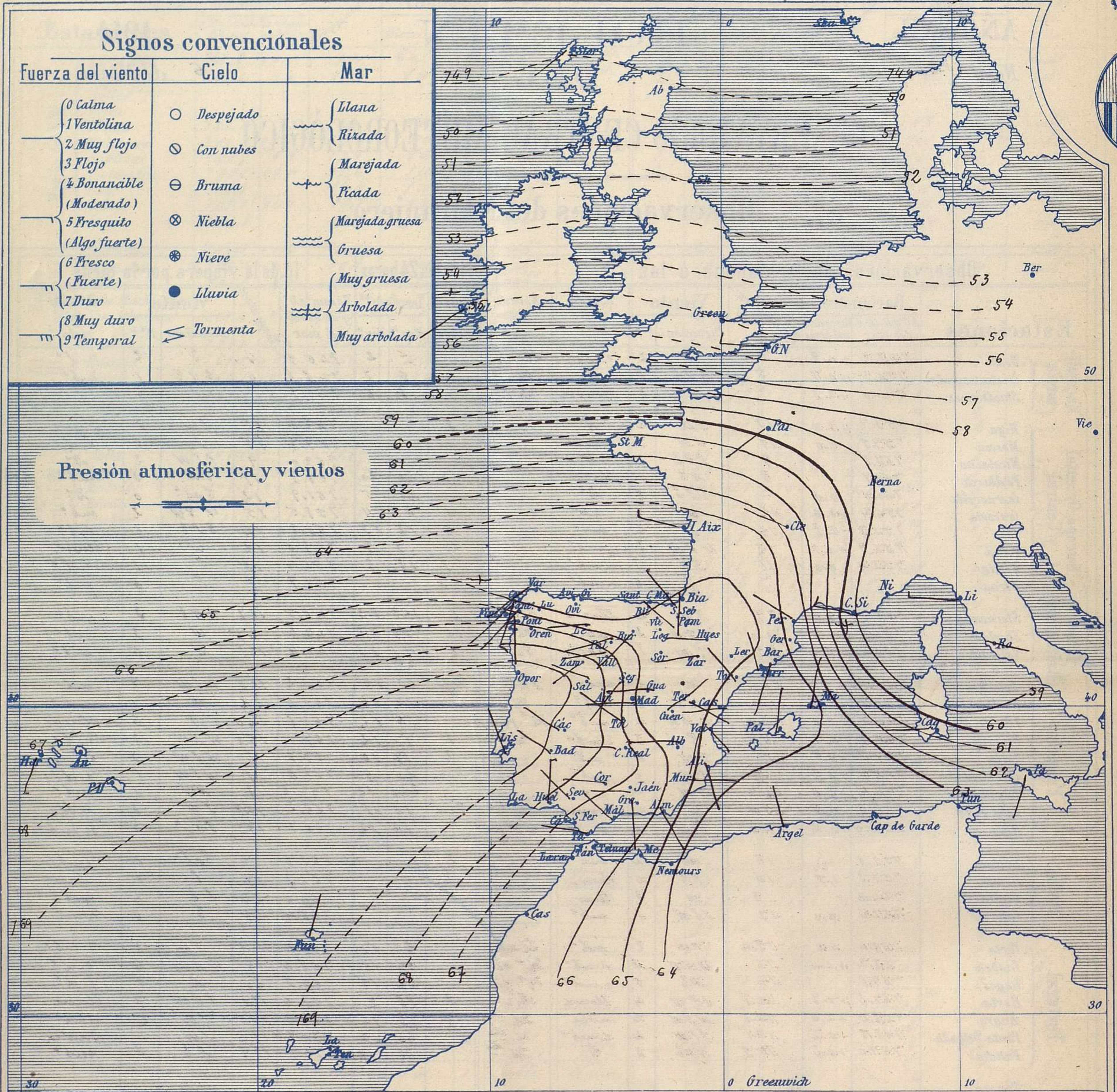
Administrador { Habilidadado del material de la Dirección general del Instituto Geográfico y Estadístico. Madrid

Dirección : Adresse : Address :

Señor
Jefe del Observatorio Central Meteorológico
Parque del Retiro

Madrid. (ESPAÑA)

Apartado n.º 285.



Estado general

El centro borrascoso del mar del Norte se halla hacia la península Escandinava y las presiones altas residen al Occidente de Portugal extendiéndose hacia las Azores.

El tiempo es lluvioso para Galicia y Cantabria, pero se mantiene bastante bueno por el resto de la península Ibérica: el cielo generalmente aparece nuboso, los vientos soplan flojos o moderados de la región del Oeste y la temperatura va siendo más elevada: la máxima de ayer fue de 31 grados en Sevilla y la mínima de hoy ha sido de 7 grados en Burgos, Soria y Teruel

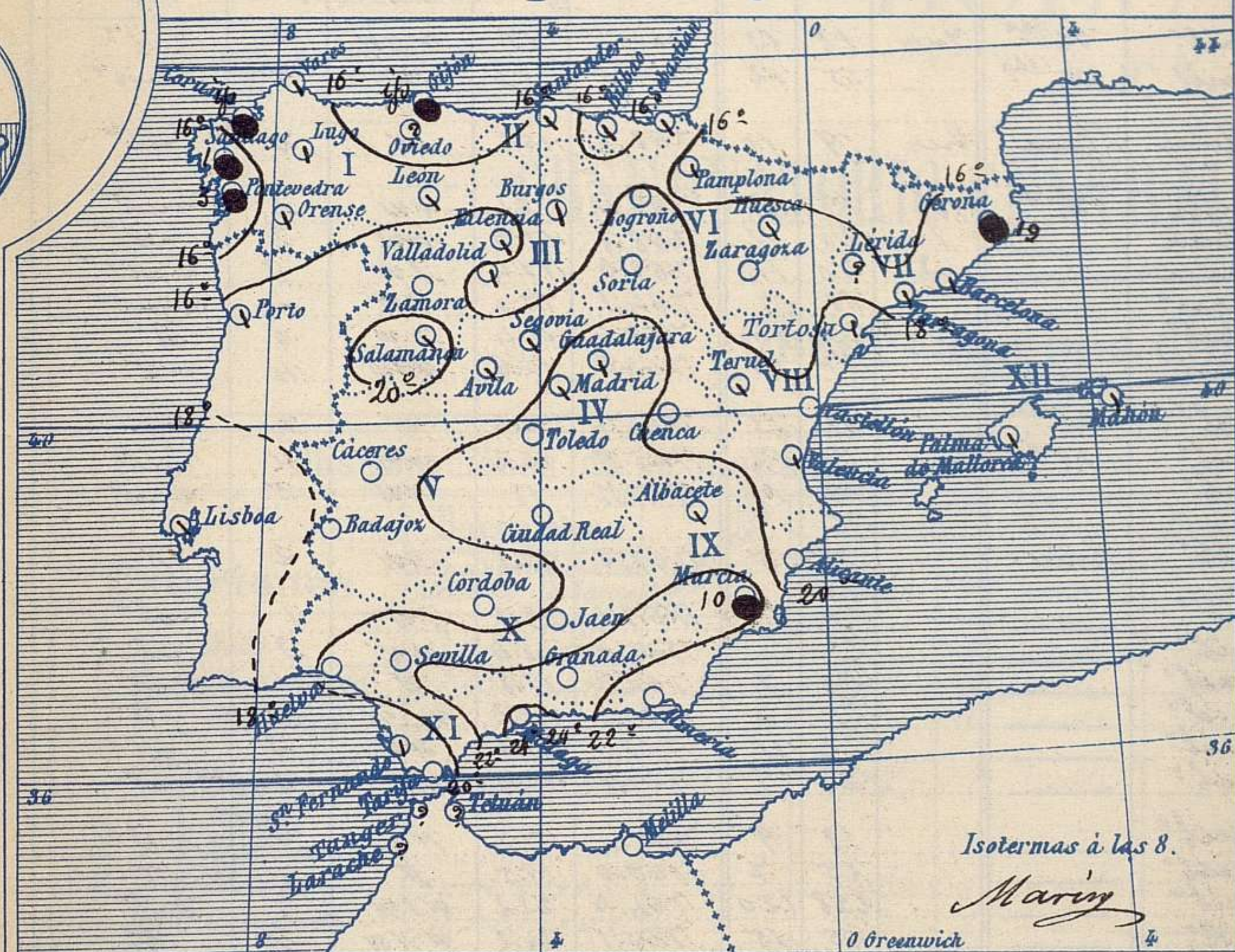
Sánchez

El Director general: Martin Sánchez

El Ingeniero Geógrafo Jefe del Observatorio. J. Galbis



Temperaturas y Lluvias



Tiempo probable

EN LAS REGIONES

- I } Vientos moderados de la región del Oeste y tiempo algo lluvioso. Marejada.
- II }
- III }
- IV }
- V }
- VI }
- VII } Vientos flojos y moderados de la región del Oeste y tiempo incierto.
- VIII }
- IX }
- X }
- XI }
- XII }

Los números colocados al lado de ● designan m/m de lluvia recogida.

Telegrama para las Comandancias de Marina depositado a las 10 h. 45 m

En Italia se halla un centro de perturbación atmosférica secundaria.
Hay mar gruesa en el Paso de Calais.
Son probables los vientos del Oeste por todas nuestras costas.

Observaciones de Madrid entre 12^h del día 5 y 12^h del día 6

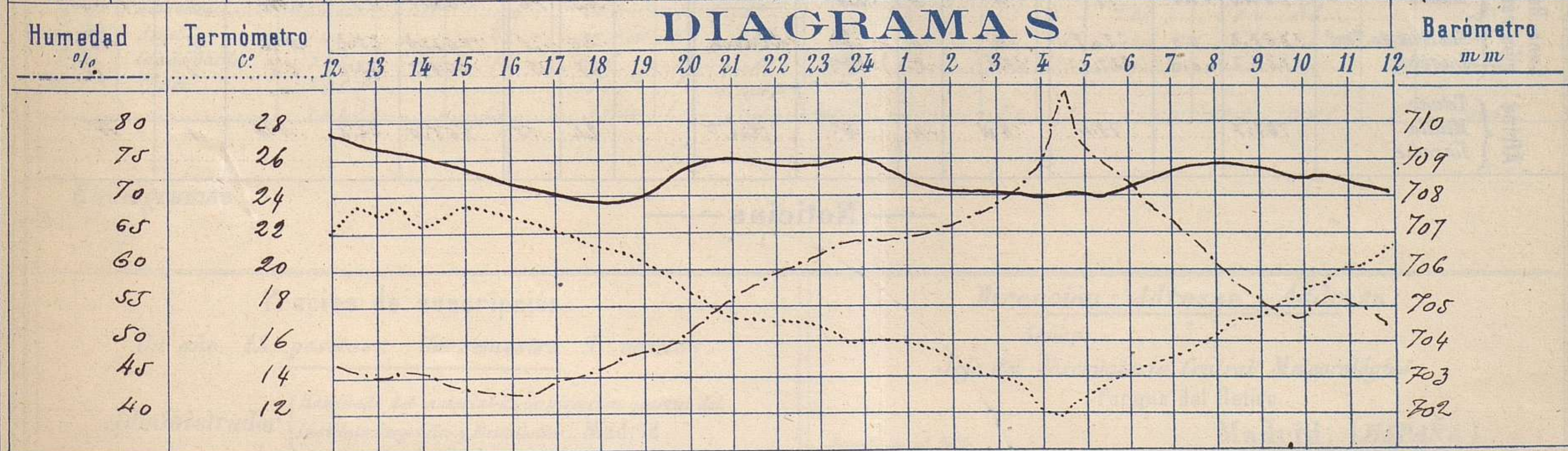
PARQUE DEL RETIRO (Altitud 667 m.)

Observaciones aerológicas

Hora 11 h 15 m

Hora	Barómetro m m	Termómetro C°	Humedad o/o	Viento		Lluvia o Nieve	Estado del Cielo	Notas	Observaciones aerológicas					
				Dirección	F ^o 0 a 9				Alturas	Dirección del viento	Fuerza 0 a 9			
12	709.85	22.0	47	NW	1		Cub.	Temp. máx. a la sombra 23.8	50	WNW	5	1500	NNW	4
16	708.64	23.2	43	NW	2		C. desp.	Id. mín. = id. 16.0	100	WNW	6	1750	Id.	6
20	708.37	19.0	52	NNW	2		Nub.	Horas de sol despreciado en el día de ayer 5 h. 35 m	200	Id.	5	2000	Id.	7
24	709.20	16.5	65	WNW	0		Id.		300	Id.	3	2250	Id.	7
4	708.20	12.5	75	NW	3		Id.		500	Id.	4	2300 (Nubes)		
8	709.02	16.4	61	W	2		Id.		750	NW	3			
12		21.6	48	NW	3		C. cub.		1250	Id.	5			

DIAGRAMAS



Observaciones de España

Observaciones de la mañana á 8 horas										Id. en las 24 horas			Id. de la vispera á 16 horas			
Estaciones	Barómetro		Temperatura	Viento		Estado del cielo	Estado del mar	Lluvia ó nieve	Temp. extr. ^{as}		Barom. á 0° y al nivel del mar	Temperatura	Viento		Estado del cielo	
	á 0° y al nivel del mar	Variación en 3 horas		Dirección	F ^{za}				Max. ^a	Min. ^a			Dirección	Fuerza		
Región del N.W. I.	La Coruña	765.0	-1.4	17	S.W.	7	emb. ^o	M ^{da}	2	18	13	767.7	15	N.W.	3	c. d. ^o
	Vares	762.5	-2.0	15.5	S.W.	6	emb. ^o	M ^{da}	1	15	12	767.0	15.4	W	4	emb. ^o
	Avilés															
	Gijón	764.4	-1.6	13.8	Emb. ^o	0	lluvia	llana	2	19	10	767.7	16.7	W	3	emb. ^o
	Oniedo															
	Finisterre	766.5	-0.4	15.4	S.W.	4	lluvia	M ^{da}	5	19	16	769.4	18.4	N.W.	3	emb. ^o
	Santiago	767.3	-0.7	13.8	S.W.	3	lluvia		1	20	13	768.8	18.4	N.W.	3	emb. ^o
	Pontevedra	767.7	0.0	13.8	S	2	lluvia		3	20	13	769.6	17.4	S.W.	3	c. d. ^o
	Lugo	767.6		12.5	S	5	c. emb. ^o			11	7	764.1	17.0	S.W.	4	c. emb. ^o
Región Cantábrica II	Orense	766.9	0.0	16.4	S.W.	1	emb. ^o		25	14	765.6	21.4	N.W.	0	S. ^o	
	León	765.8		17.0	W	4	c. emb. ^o		17	10	764.5	15.6	N.W.	4	c. d. ^o	
	Santander	763.1	-0.2	16.7	W	2	emb. ^o	M ^{da}	19	13	766.7	16.6	W	4	emb. ^o	
	Punta Galea	763.5	-0.5	15.3	S.E.	4	emb. ^o	M ^{da}	17	12	765.7	16.2	N.W.	4	emb. ^o	
Región del Duero III	Bilbao	766.2	-1.3	15	S.E.	1	emb. ^o		19	10	767.7	18	N.W.	5	c. emb. ^o	
	Cabo Machichaco															
	San Sebastián	764.6	-1.0	17.5	N.W.	2	emb. ^o	Suroca	19	5	767.5	17.7	N.W.	2	S. ^o	
	Zamora	762.1	+1.0	14.6	S.W.	2	c. d. ^o		21	11	769.1	19.2	S.W.	1	emb. ^o	
	Palencia	762.5	0.0	14.6	N.W.	3	emb. ^o		21	9	765.0	20.4	N.W.	3	emb. ^o	
	Burgos	765.0	0.0	11.8	S.W.	1	c. emb. ^o		20	7	762.9	17.8	W	1	c. d. ^o	
Región Central IV	Soria	764.9	-0.2	13.6	S.W.	4	c. d. ^o		21	7	764.0	20.2	N.W.	3	emb. ^o	
	Valladolid	762.0	0.0	13.4	W	2	c. emb. ^o		22	11	765.3	21.6	N.W.	3	emb. ^o	
	Salamanca	762.6	+0.4	16.0	N.W.	2	emb. ^o		24	9	767.2	20.6	W	3	c. emb. ^o	
	Ávila	767.1		13.4	N.W.	4	emb. ^o		18	9	765.4	17.2	N.W.	3	c. d. ^o	
	Segovia	767.7	+0.1	13.0	S.W.	2	c. emb. ^o		25	7	765.0	19.5	W	1	S. ^o	
	Madrid	766.2	+0.6	15.4	W	2	emb. ^o		23.8	12.0	764.4	23.2	S.W.	2	c. d. ^o	
Región Extrem. ^a Mancha V	Toledo	766.4	+0.3	17.6	N.W.	1	S. ^o		25	15	765.1	24.2	N.W.	2	S. ^o	
	Guadalajara	765.0	+0.2	18.2	W	0	c. emb. ^o		23	12	763.5	23.4	W	0	c. emb. ^o	
	Cuenca	764.9	0.0	14.2	S.E.	0	c. d. ^o		22	8	766.9	20.5	N.W.	5	emb. ^o	
	Cáceres	767.9		17.4	N.W.	1	S. ^o		26	11	766.1	25.4	W	1	S. ^o	
Alto Ebro VI	Badajoz	769.0	+0.4	17.2	N.W.	1	S. ^o		27	12	768.5	26.4	W	1	emb. ^o	
	Ciudad Real	767.6	+1.0	17.2	W	2	S. ^o		24	12	767.4	23.0	W	3	emb. ^o	
	Logroño	764.6		16.3	N.W.	0	S. ^o		24	11	763.7	22.2	N	1	emb. ^o	
	Pamplona	766.7	0.0	12.0	W	0	emb. ^o		26	9	765.7	19.0	N.W.	2	emb. ^o	
Cataluña VII	Huesca	764.0	-0.5	14.0	W	6	c. emb. ^o		24.4	10.7	763.5	20.4	N.W.	6	emb. ^o	
	Zaragoza	765.2	0.0	15.6	W	1	c. d. ^o		24	12	764.0	23.4	N.W.	1	c. d. ^o	
	Lerida															
	Gerona	762.8	0.0	16.8	N	0	c. d. ^o		19	21	11	764.5	16.2	S.E.	0	lluvia
Llevante VIII	Barcelona	762.8	-0.2	12.2	S.W.	1	emb. ^o	Ria. ^a	20	15	764.6	18	S.E.	3	emb. ^o	
	Tarragona	765.2		16.2	N.W.	0	emb. ^o	llana	18	12	765.2	17.0	S.	2	c. emb. ^o	
	Tortosa	764.5	+0.2	20.0	N.W.	2	emb. ^o		22	14	763.8	20.6	S	3	c. emb. ^o	
	Teruel	765.5		18.2	S.E.	0	emb. ^o		23	8	762.4	22.2	N.W.	5	emb. ^o	
Región del Guadalquivir IX	Castellón	763.1	0.0	18.4	N.W.	0	S. ^o	llana	21	15	761.5	19.2	S.W.	1	c. emb. ^o	
	Valencia	765.4		19.6	S.W.	1	c. emb. ^o		27	15	763.0	21.6	S.W.	0	emb. ^o	
	Albacete	766.0	+0.3	12.1	W	3	emb. ^o		25	11	764.9	21.7	W	4	emb. ^o	
	Alicante	765.4	+1.2	19	S.W.	2	c. d. ^o	llana	25	16	763.6	21	S.W.	1	emb. ^o	
Región del Guadalquivir X	Murcia	765.2		24.0	S	0	S. ^o		10	28	17	767.2	28.0	S.W.	3	emb. ^o
	Sevilla	767.1		21.8	N.W.	2	c. d. ^o		31	17	765.7	29.7	N.W.	4	emb. ^o	
	Córdoba	766.6	+1.0	18.2	W	1	c. d. ^o		28	14	765.7	27.2	W	2	emb. ^o	
	Jaén	766.1		8	W	2	S. ^o		26	16	765.4	24.8	N.W.	0	c. d. ^o	
Región del Guadalquivir XI	Granada	767.2	+0.4	18.4	S	0	c. d. ^o		26	13	766.5	24.2	N	2	emb. ^o	
	Huelva	767.7		20.3	N	5	c. d. ^o	Ria. ^a	20	14	766.0	25.3	S.W.	5	c. emb. ^o	
	San Fernando	767.1	+0.6	18	N.W.	1	c. emb. ^o	Ria. ^a	24	15	766.8	21	W	3	c. emb. ^o	
	Tarifa	766.0	+0.3	17.8	N.W.	2	c. d. ^o	llana	20	16	765.2	19.8	W	1	emb. ^o	
Región del Guadalquivir XII	Málaga	765.5	+0.7	25	N.W.	2	S. ^o	Ria. ^a	23	12	766.4	19	S	2	c. emb. ^o	
	Almería	766.0		20.4	S.E.	1	S. ^o	llana	22	19	766.1	21.2	S	3	emb. ^o	
Región del Guadalquivir XIII	Palma	765.2	0.0	13	N	2	emb. ^o	llana	21	15	762.5	17	S.W.	4	emb. ^o	
	Mahón	767.5	+0.2	18	N	3	emb. ^o		23	16	764.1	21	S.W.	3	c. emb. ^o	
Región del Guadalquivir XIV	Sta Cruz de Ten ^o	762.3	0.0	20.2	W	0	S. ^o	llana	26	21	767.3	23.2	S.E.	1	S. ^o	
	Laguna	767.7	+0.2	21.1	S.E.	2	S. ^o		27	12	766.9	22.0	S.E.	1	S. ^o	
Región del Guadalquivir XV	Tetuan															
	Metilla	767.7		18.4	N.W.	4	S. ^o	Ria. ^a	24	15	765.0	22.8	N.W.	1	S. ^o	
Africa	Larache															

— Noticias —