



Los números de los domingos se publican con retraso para dar cumplimiento a la Ley del Descanso dominical.

PRECIOS DE SUSCRIPCIÓN: España, 36 pesetas al año.—Extranjero, 72 pesetas al año.— Toda la correspondencia administrativa al señor Habilitado del Servicio Meteorológico.—Apartado 285, Madrid.

ADVERTENCIA.—No es posible garantizar la exactitud de todos los datos insertos en este BOLETÍN, recibidos en telegramas y radiogramas cifrados; pero quienes deseen obtener rectificaciones o aclaraciones pueden solicitarlas del señor Jefe del Servicio Meteorológico español.—Apartado 285, Madrid.— Teléfonos 51628, 57176 y 57167.

Main meteorological data table with columns for stations, observations at 18h (yesterday), and observations at 7h/8h (today). Includes temperature, pressure, wind, and cloud data for various Spanish locations.

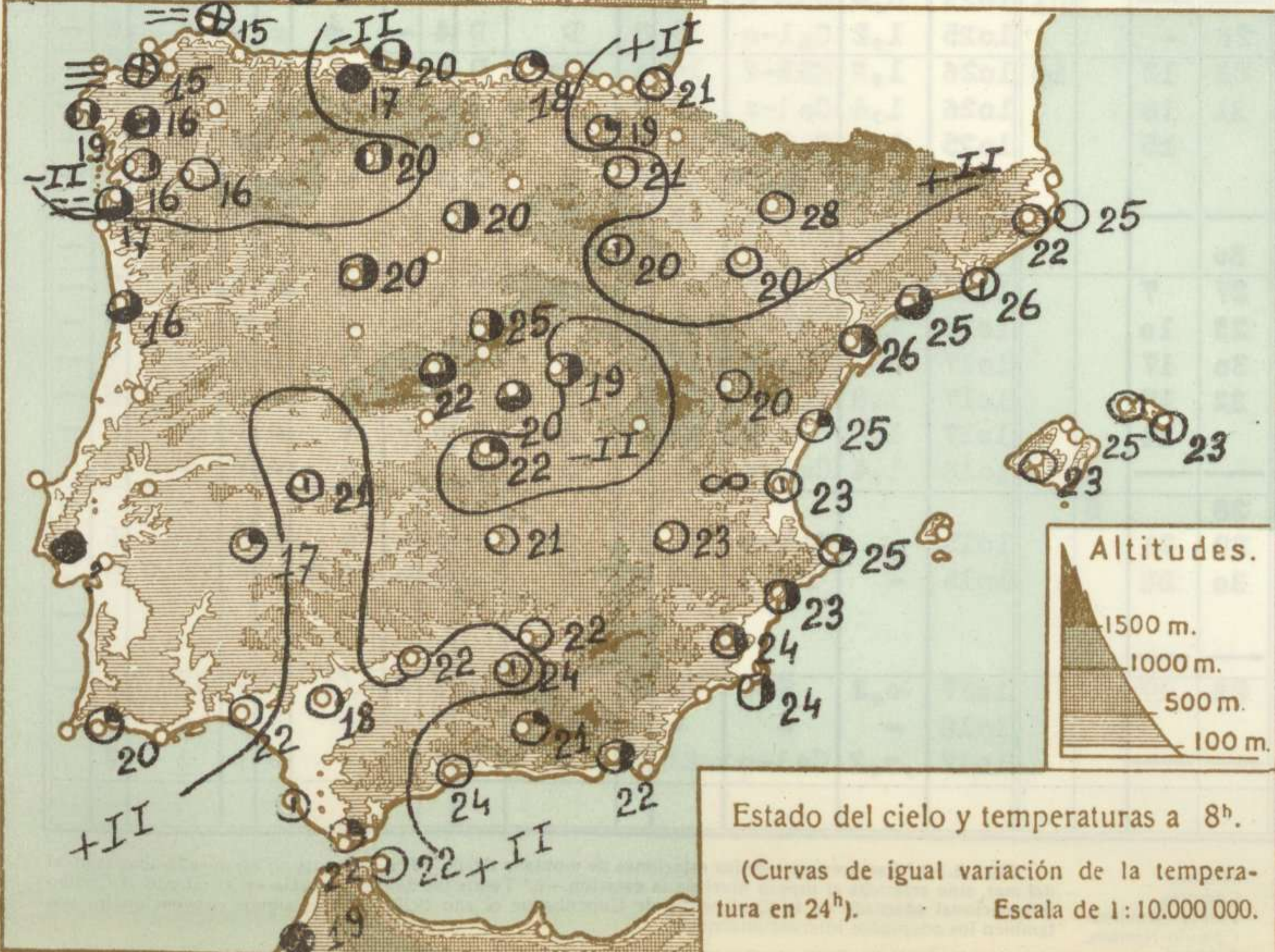
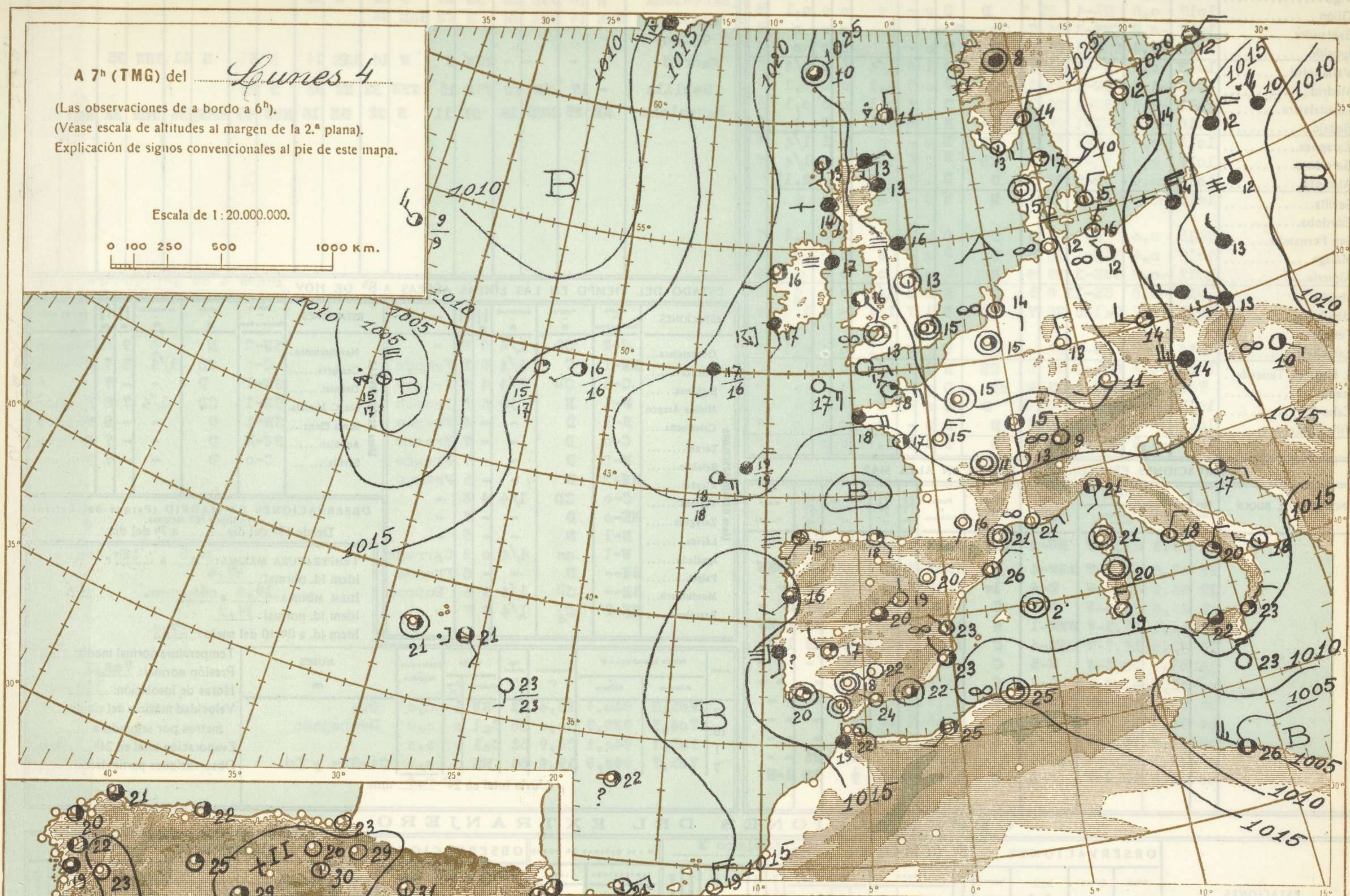
(*) Las estaciones que observan por la mañana a 7h van consignadas con letras mayúsculas. Las demás observan a 8h.—Las estaciones marcadas con asterisco *, son las instaladas en Semáforos.

EXPLICACIÓN DE LAS ABBREVIATURAS Y DE LAS ESCALAS ADOPTADAS

- (1) Valores reducidos al nivel del mar y a la gravedad normal, y expresados en mb. (milibares).— Véase en la plana siguiente el gráfico de equivalencia de estas unidades con los milímetros.
(2) Variación de la presión en las tres horas que preceden al momento de la observación.
(3) Escala de fuerza del viento
(4) Décimas partes de la cantidad de vapor de agua necesaria para la saturación. La saturación se expresa, sin embargo, con 9 y no con 10.
(5) Abreviaturas adoptadas
(6) Letras mayúsculas cuando la intensidad es grande.—Paréntesis doble (), fenómeno a la vista, que no alcanza al lugar de observación.—Paréntesis sencillo (), cuando ya pasó el meteor.
(7) Se refiere esta indicación a las horas transcurridas desde el último parte.— Véase en (5) el significado de las abreviaturas.
(8) Altura de la base de las nubes bajas.
(9) Cantidad de nubes.
(10) Nubes medias.
(11) Nubes altas.
(12) Nubes bajas.
(13) Estado del mar.—0. Calma.—1. Liana. 2. Rizada.—3. Marejadilla.—4. Marejada.—5. Oruesa.—6. Muy gruesa. 7. Arbolada.—8. Montañosa.—9. Confusa.
(14) Cantidad de lluvia.—lp inapreciable. (Menos de 0,1 mm.)

(Continúa en la 4.ª plana.)





SIGNOS CONVENCIONALES

PRESIÓN en milibares.— Las líneas dibujadas son las «isobaras», trazadas de 5 en 5 mb, uniendo puntos de igual presión. Las letras «A» (Alta) y «B» (Baja) señalan las posiciones de los máximos y mínimos, respectivamente.

VIENTO.— Dirección indicada por la flecha, que marcha con el viento.— Fuerza por el número de barbillas; una barbillita larga equivale a dos cortas.— ☉ Calma.

TEMPERATURA en grados centígrados.— Es el número escrito a la derecha de cada estación. En las de a bordo figura debajo de una raya la temperatura del agua del mar.

CIELO.— ☉ Despejado.— ☁ Menos de 0,1 con nubes.— ☁ 0,1 con nubes.— ☁ Casi despejado (1/4 con nubes).— ☁ Nuboso (1/2 con nubes).— ☁ Casi cubierto (3/4 con nubes).— ☁ 0,9 con nubes.

METEOROS.— ☔ Lluvia.— ☔ Llovizna.— ☔ Aguaceros.— ☁ Niebla.— * Nieve.— * Aguanieve.— ⚡ Ventisca.— * Nieve granulada.— ⚡ Cristales de hielo en el aire.— ⚡ Granizo.— ⚡ Tormenta.— ⚡ Relámpagos.— ⚡ Truenos.— ☁ Calima.— ☁ Tempestad de arena.

Para un meteoro cualquiera x:
 | x, aumentando.— x |, disminuyendo.— | x |, intermitente.— | x, empezando.— x |, ya cesó. (x), está a la vista.
 * Repetición vertical de un signo, aumento de intensidad.— * x Idem horizontal, mayor extensión.

MAR.— ~ Marejada.— ~ Oruesa.— ~ Arbolada

con nubes).— ☁ Casi cubierto (3/4 con nubes).— ☁ 0,9 con nubes.
 ☁ Más de 0,9 con nubes, pero con claros.— ☁ Cubierto.— ☁ Cielo invisible.

ESTADO GENERAL

SITUACIÓN ATMOSFÉRICA A 7^h DEL Lunes 4.

Ocupan las altas presiones el Mar del Norte y Norte de Francia y Alemania. Aparece una borrasca al Sudeste de Islandia que se extiende por el Sur hasta cerca de Azores. Hay también presiones bajas en el Golfo de Vizcaya y al Oeste de Portugal. Aparece el cielo en nuestra Península con nubes en el Norte Centro y Sudeste y despejado en el resto.

TIEMPO PROBABLE HASTA LA MAÑANA DEL Martes 5.

REGIONES.

- I.— Galicia;
- II.— Cantabria;
- III.— Duero;
- IV.— Centro y Extremadura;
- V.— Ebro;
- VI.— Cataluña;
- VII.— Baleares;
- VIII.— Levante;
- IX.— Sudeste;
- X.— Guadalquivir;
- XI.— Costa Sur;
- XII.— Norte de Marruecos;

Aumento de la nubosidad. Algunas tormentas locales.




Table with columns: ESTACIONES, OBSERVACIONES A 13h (TMG) DE AYER Domingo 3. Rows include La Coruña, Vigo, Gijón, Santander, Iguelo, Valladolid, Madrid, Guadalajara, Badajoz, Zaragoza, Barcelona, Alicante, Sevilla, Córdoba, San Fernando, Málaga, Almería, Mahón, Melilla, Tetuán, Larache, S. Cruz de Tenerife, Izaña, Cabo-Juby, Villa Cisneros.

Table with columns: OBSERVATORIOS, 200 m., 500 m., 1.000 m., 1.500 m., 2.000 m., 3.000 m., 4.000 m., 5.000 m., 6.000 m. Rows include A 7h. hoy, Barcelona, Goeuña, A 7h. hoy, Madrid, Sevilla, Barcelona.

ESTADO DEL TIEMPO EN LAS LÍNEAS AÉREAS A 8h DE HOY Lunes 4 de Septiembre 1933

Table with columns: ESTACIONES, VIENTO, TIEMPO, NUBOSIDAD, PASO DE SIERRA. Rows include Guadalajara, Atienza, Sigüenza, Molina Aragón, Calamocha, Teruel, Belchite, Alcañiz, Tortosa, Zaragoza, Lérida, Igualada, Falset, Montblanch, Barcelona.

OBSERVACIONES DE MADRID (Parque del Retiro). (Altitud: 667 metros).

Desde 13h del día 3 a 7h del día 4

TEMPERATURA MÁXIMA: 34,5 a 12h.45m. Idem id. normal: 27,4. IDEM MÍNIMA: 19,6 a 04h.00m. Idem id. normal: 14,0. Idem id. a 0m,10 del suelo: 17,4.

Temperatura normal media: 21,2

Presión normal: 706,3

Horas de insolación: 11h.00m.

Velocidad máxima del viento: metros por segundo a

Evaporación total en 24h: 3,3mm.

Observaciones particulares:

OBSERVACIONES EFECTUADAS A BORDO EN ALTA MAR

Table with columns: NOMBRE DEL BUQUE, Hora TMG, Situación (Latitud, Longitud), Viento, Tiempo presente, Presión en milibares, Nubosidad total, etc. Rows include various ship names and times.

Table with columns: HORAS, PRESIÓN BAROMÉTRICA A 0°, Temperatura, Humedad, VIENTO, Lluvia o nieve, NUBES. Rows include 13, 18, 1, 7.

OBSERVACIONES DEL EXTRANJERO

Large table with columns: ESTACIONES, OBSERVACIONES A 18h (TMG) DE AYER Domingo 3, EN LAS ÚLTIMAS 24 HORAS, OBSERVACIONES A 7h (TMG) DE HOY Lunes 4. Rows include Estocolmo, Dantzig, Copenhague, Hamburgo, Berlín, Francfort, Munich, Praga, Viena, Berna, Turín, Roma, Mesina, Vestmannö, Lerwick, Tynemouth, Blacksod Point, Valentia, Londres, Utrecht-De Bilt, Bruselas, París, Tours, Brest, Burdeos, Clermont, Dijon, Tolosa, Perpiñán, Marsella-Marignane, Ajaccio, Túnez, Argel, Orán, Casablanca, Agadir, Lisboa, Funchal, Horta.

(1) a (14). Ver notas al pie de la primera plana. (15) Caracteres del oleaje en alta mar. (16) Dirección de donde parece que proceden las olas. (17) Clases de nubes. NOTAS.—1. Las presiones de las estaciones de montaña (Izaña y Navacerrada) no están reducidas al nivel del mar, sino referidas al propio nivel de la estación.—2. Todos los datos se ajustan en el código al Código internacional adoptado en la Conferencia de Copenhague el año 1929.—3. Los signos convencionales son también los adoptados internacionalmente. Este BOLETÍN lo publica la Sección de Predicción de la Oficina Central del Servicio Meteorológico. MADRID.—TALLERES DEL INSTITUTO GEOGRÁFICO Y CATASTRAL.