



MADRID Miércoles 30 de Agosto de 1933.

Los números de los dominos se publican con retraso para dar cumplimiento a la Ley del Descanso dominical.

PRECIOS DE SUSCRIPCIÓN: España, 36 pesetas al año. - Extranjero, 72 pesetas al año. - Toda la correspondencia administrativa al señor Habilitado del Servicio Meteorológico. - Apartado 285, Madrid.

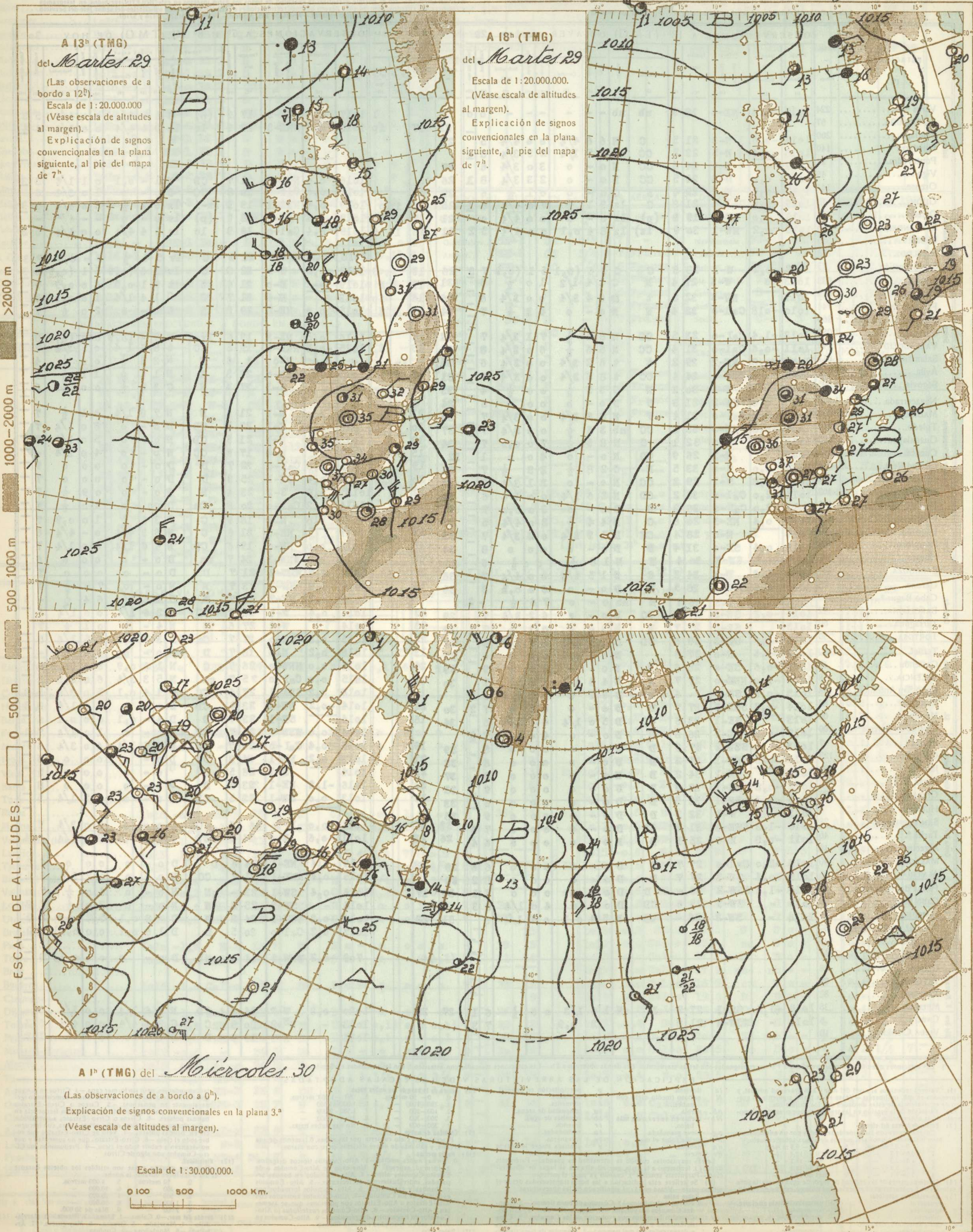
ADVERTENCIA.-No es posible garantizar la exactitud de todos los datos insertos en este BOLETÍN, recibidos en telegramas y radiogramas cifrados; pero quienes deseen obtener rectificaciones o aclaraciones pueden solicitarlas del señor Jefe del Servicio Meteorológico español. - Apartado 285, Madrid. - Teléfonos 51628, 57176 y 57167.

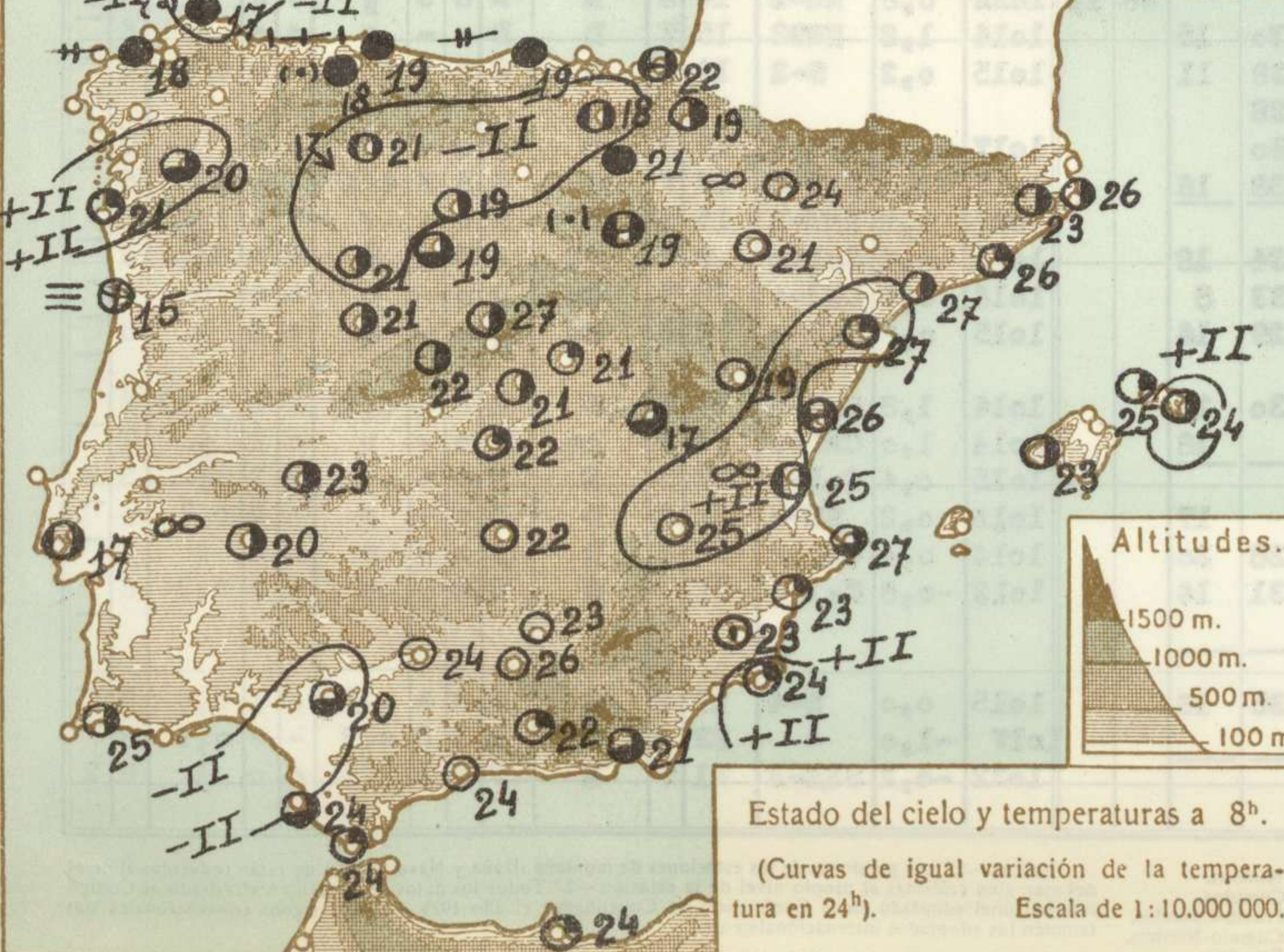
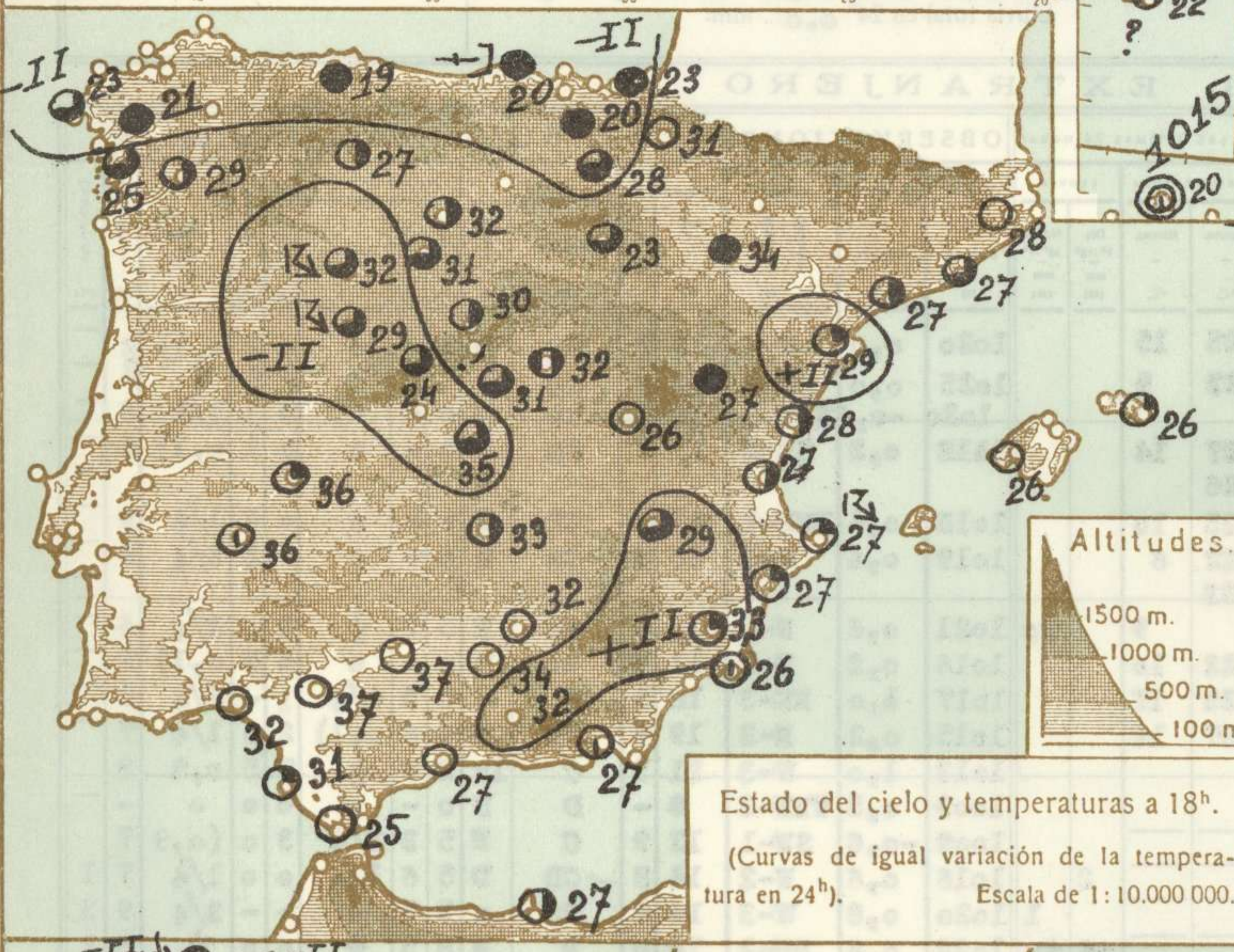
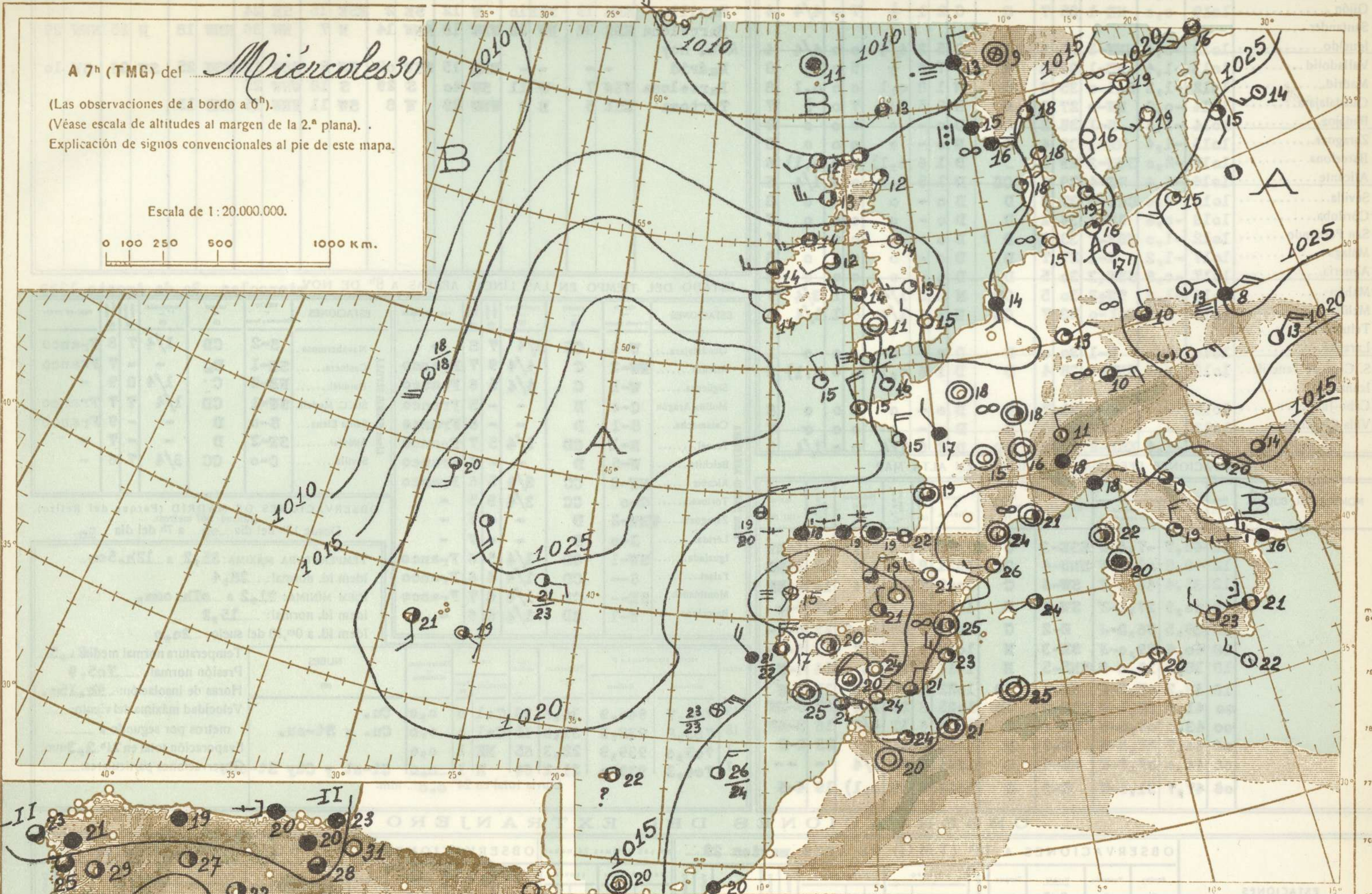
Main meteorological data table with columns for stations, observations at 18h (yesterday), and observations at 7h or 8h (today). Includes temperature, wind, and cloud data for various Spanish locations.

(\*) Las estaciones que observan por la mañana a 7 h van consignadas con letras mayúsculas. Las demás observan a 8 h. - Las estaciones marcadas con asterisco \*, son las instaladas en Semáforos.

EXPLICACIÓN DE LAS ABREVIATURAS Y DE LAS ESCALAS ADOPTADAS

- Explanatory text and scales for abbreviations used in the table, covering wind force, cloud types, and precipitation measurements.





SIGNOS CONVENCIONALES

**PRESIÓN** en milibares.— Las líneas dibujadas son las «isobaras», trazadas de 5 en 5 mb, uniendo puntos de igual presión. Las letras «A» (Alta) y «B» (Baja) señalan las posiciones de los máximos y mínimos, respectivamente.

**VIENTO**.— Dirección indicada por la flecha, que marcha con el viento.— Fuerza por el número de barbillas; una barquilla larga equivale a dos cortas.— ☉ Calma

**TEMPERATURA** en grados centígrados.— Es el número escrito a la derecha de cada estación. En las de a bordo figura debajo de una raya la temperatura del agua del mar.

**CIELO**.— ☉ Despejado.— ☁ Menos de 0,1 con nubes.— ☁ 0,1 con nubes.— ☁ Casi despejado (1/4 con nubes).— ☁ Nuboso (1/2 con nubes).— ☁ Casi cubierto (3/4 con nubes).— ☁ 0,9 con nubes.

**METEOROS**.— ☔ Lluvia.— ☔ Llovizna.— ☔ Aguaceros.— ☁ Niebla.— ❄ Nieve.— ❄ Aguanieve.— ⚡ Ventisca.— ❄ Nieve granulada.— ❄ Cristales de hielo en el aire.— ⚡ Granizo.— ⚡ Tormenta.— ⚡ Relámpagos.— ⚡ Truenos.— ☁ Calima.— ⚡ Tempestad de arena.

Para un meteoro cualquiera x:  
|x, aumentando.— x|, disminuyendo.— |x|, intermitente.— |x|, empezando.— x|, ya cesó (x), está a la vista.  
x Repetición vertical de un signo, aumento de intensidad.— xx Idem horizontal, mayor extensión.

**MAR**.— ~ Marejada.— ~ Gruesa.— ~ Arbolada

ESTADO GENERAL

SITUACIÓN ATMOSFÉRICA A 7<sup>h</sup> DEL *Miércoles 30*

El anticiclón de Azores, se extiende hasta las Islas Británicas y la borrasca del Sur de Islandia se traslada hacia Oriente acercándose a Noruega. Se mantienen los mínimos térmicos sobre nuestra Península y el del Golfo de Cadiz y Costas de Marruecos.

Ha llovido ligeramente en el Norte de nuestra Península, y se han registrado tormentas en la región Central y en la del Duero.

TIEMPO PROBABLE HASTA LA MAÑANA DEL *Jueves 31*

- REGIONES.
- I.— Galicia:
  - II.— Cantabria:
  - III.— Duero:
  - IV.— Centro y Extremadura:
  - V.— Ebro:
  - VI.— Cataluña:
  - VII.— Baleares:
  - VIII.— Levante:
  - IX.— Sudeste:
  - X.— Guadalquivir:
  - XI.— Costa Sur:
  - XII.— Norte de Marruecos:

Cielo con nubes, tormentas locales.



Table with columns: ESTACIONES, OBSERVACIONES A 13h (TMG) DE AYER martes 29. Rows include La Coruña, Vigo, Gijón, Santander, Igueldo, Valladolid, Madrid, Guadalajara, Badajoz, Zaragoza, Barcelona, Alicante, Sevilla, Córdoba, San Fernando, Málaga, Almería, Mahón, Melilla, Tetuán, Larache, S. Cruz de Tenerife, Izaña, Cabo-Juby, Villa Cisneros.

DIRECCIÓN Y VELOCIDAD (EN KILÓMETROS POR HORA) DEL VIENTO A DISTINTAS ALTURAS SOBRE EL NIVEL DEL MAR

Table with columns: OBSERVATORIOS, 200 m., 500 m., 1.000 m., 1.500 m., 2.000 m., 3.000 m., 4.000 m., 5.000 m., 6.000 m. Rows include A 13h.ayer Madrid, Sevilla, Barcelona, A 7h. hoy Madrid, Barcelona, Tortosa.

ESTADO DEL TIEMPO EN LAS LÍNEAS AÉREAS A 8h DE HOY miércoles 30 de Agosto 1933

Table with columns: ESTACIONES, VIENTO, TIEMPO, NUBOSIDAD, PASO DE SIERRA. Rows include Guadalajara, Atienza, Sigüenza, Molina Aragón, Calamocha, Teruel, Belchite, Alcañiz, Tortosa, Zaragoza, Lérida, Igualada, Falset, Montblanch, Barcelona.

OBSERVACIONES EFECTUADAS A BORDO EN ALTA MAR

Table with columns: NOMBRE DEL BUQUE, Hora TMG, SITUACIÓN, Viento, Tiempo presente, Presión en milibares, Nubosidad total, Temp. del agua, Oleaje. Rows include 12 45,7 -7,4-W ESE-3 C 1020 8 20 (0,9) 20 1-NE, 12 49,8 09,9-W NNW-4 CD 1021 8 18 1/4 18 3-NW, etc.

OBSERVACIONES DE MADRID (Parque del Retiro). (Altitud: 667 metros). Desde 13h del día 29 a 7h del día 30.

Table with columns: TEMPERATURA MÁXIMA, TEMPERATURA MÍNIMA, TEMPERATURA NORMAL MEDIA, PRESIÓN NORMAL, HORAS DE INSOLACIÓN, VELOCIDAD MÁXIMA DEL VIENTO, EVAPORACIÓN TOTAL EN 24h, OBSERVACIONES PARTICULARES.

OBSERVACIONES DEL EXTRANJERO

Large table with columns: ESTACIONES, OBSERVACIONES A 18h (TMG) DE AYER martes 29, EN LAS ÚLTIMAS 24 HORAS, OBSERVACIONES A 7h (TMG) DE HOY miércoles 30. Rows include Estocolmo, Dantzig, Copenhague, Hamburgo, Berlín, Francfort, Munich, Praga, Viena, Berna, Turín, Roma, Mesina, Vestmannö (Islandia), Lerwick, Tynemouth, Blacksod Point, Valentia, Londres, Utrecht-De Bilt, Bruselas, París, Tours, Brest, Burdeos, Clermont, Dijon, Tolosa, Perpiñán, Marsella-Marignane, Ajaccio, Túnez, Argel, Orán, Casablanca, Agadir, Lisboa, Funchal, Horta.

(1) (14). Ver notas al pie de la primera plana. (15) Caracteres del oleaje en alta mar. (16) Dirección de donde parece que proceden las olas. (17) Clases de nubes. NOTAS.-1. Las presiones de las estaciones de montaña (Izaña y Navacerrada) no están reducidas al nivel del mar, sino referidas al propio nivel de la estación.-2. Todos los datos se ajustan en el cifrado al Código internacional adoptado en la Conferencia de Copenhague el año 1929.-3. Los signos convencionales son también los adoptados internacionalmente. Este BOLETÍN lo publica la Sección de Predicción de la Oficina Central del Servicio Meteorológico.