

DIRECCIÓN GENERAL DEL INSTITUTO GEOGRÁFICO Y ESTADÍSTICO

AÑO XXV

BOLETÍN

1917

Núm.º 65

DEL

14 de Junio

OBSERVATORIO CENTRAL METEOROLÓGICO

Observaciones del Extranjero

Estaciones	Observaciones de la mañana á las 7 ^h						Id. en las 24 horas			Id. de la vispera por la tarde					
	Barómetro		Temperatura	Viento		Estado del cielo	Estado del mar	Lluvia ó nieve	Temp. extr.ªs		Barom.º á 0º y al nivel del mar	Temperatura	Viento		Estado del cielo
	á 0º y al nivel del mar	Variación en 3 horas		Dirección	F.ª				Max.ª	Min.ª			Dirección	F.ª	
Escandinavia	Bodo														
	Cristiansund														
	Skudesnoes														
Europa Oriental y Central	Riga														
	Moscou														
	Nicolaiew														
	Feldkirch														
	Czernovitz														
	Cracovia														
	Pola														
	Viena														
Islas Británicas	Stornoway														
	Shields														
	Valentia														
Francia	Gris Nez														
	St. Mathieu														
	Isla de Aix														
	Biarritz														
	Paris														
	Clermont														
	Perpiñán														
Italia	Liorna														
	Roma														
	Cagliari														
	Palermo														
	Porto	766.3	-0.3	22.1	NE	1	neb.	M.º gpa	21	14	767.8	19.0	NW	3	st.
Lisboa	764.1	-0.1	18	NNW	2	c. neb.	M.º gpa	25	17	765.0	21	SW	4	neb.	
Lagos	762.1	0.2	21	Cal.	0	st.	Hum.	21	17	765.6	22	N	2	c. neb.	
Horta															
Flores															
Punta Delgada	762.5	+0.2	19.6	S	4	Hum.	M.º de	20	18	760.1	18.7	S	4	neb.	
Funchal	762.9	0.2	16	NE	9	neb.	M.º de	21	16	766.1	20	S	2	neb.	
Marruecos y Argelia	Tanger														
	Orán														
	Laghounat														
	Argel														
	Cap de Garde														
	Túnex														
Biskra															

Radiogramas

Precios de suscripción

España Un año 18 pesetas. Un semestre 9 pesetas
Extranjero Un año 30 pesetas

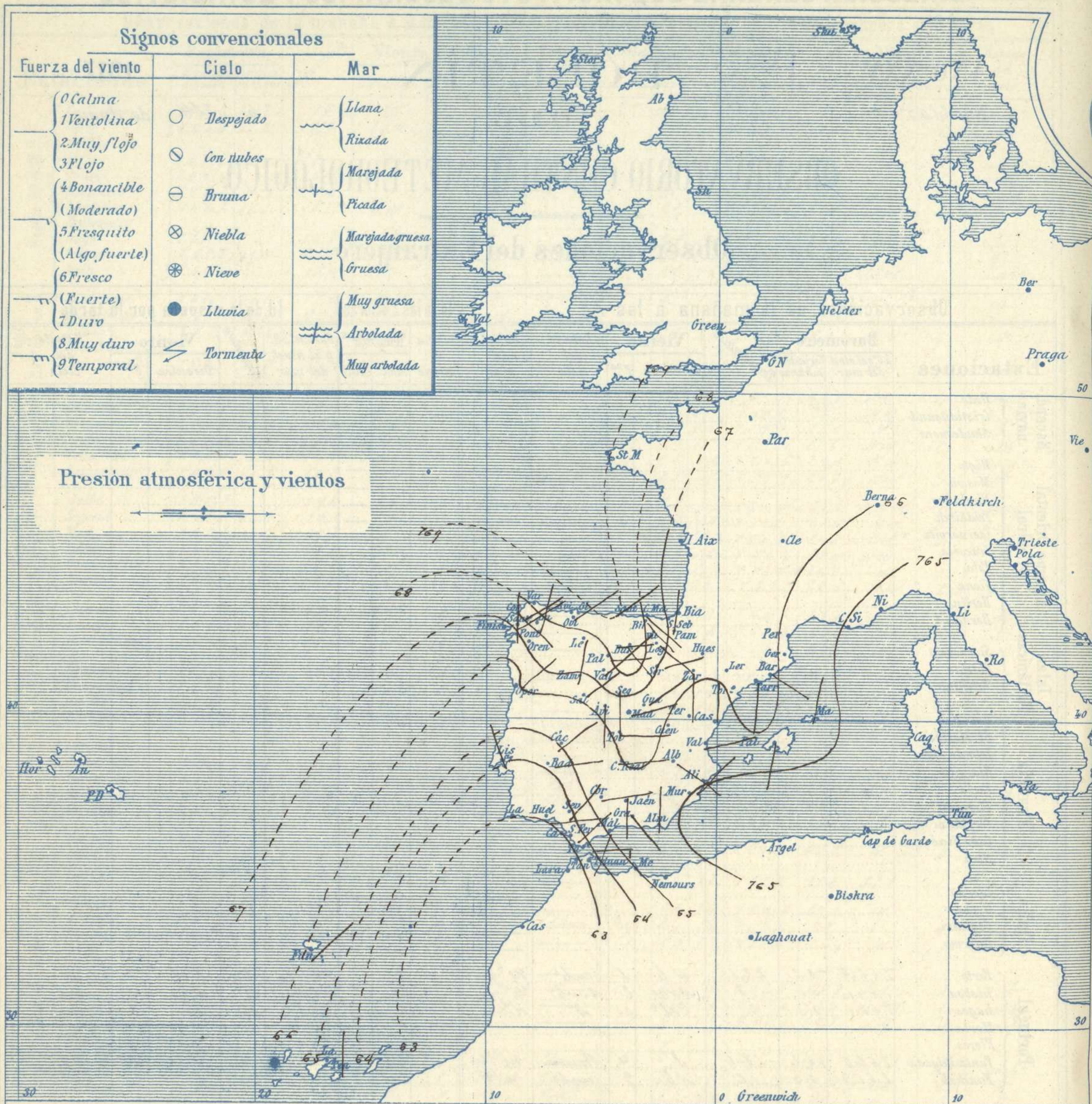
Administrador { Habilitado del material de la Dirección general del
Instituto Geográfico y Estadístico. Madrid

Dirección : Adresse : Address :

Señor
Jefe del Observatorio Central Meteorológico
Parque del Retiro

Madrid. (ESPAÑA)

Apartado n.º 285.



Estado general

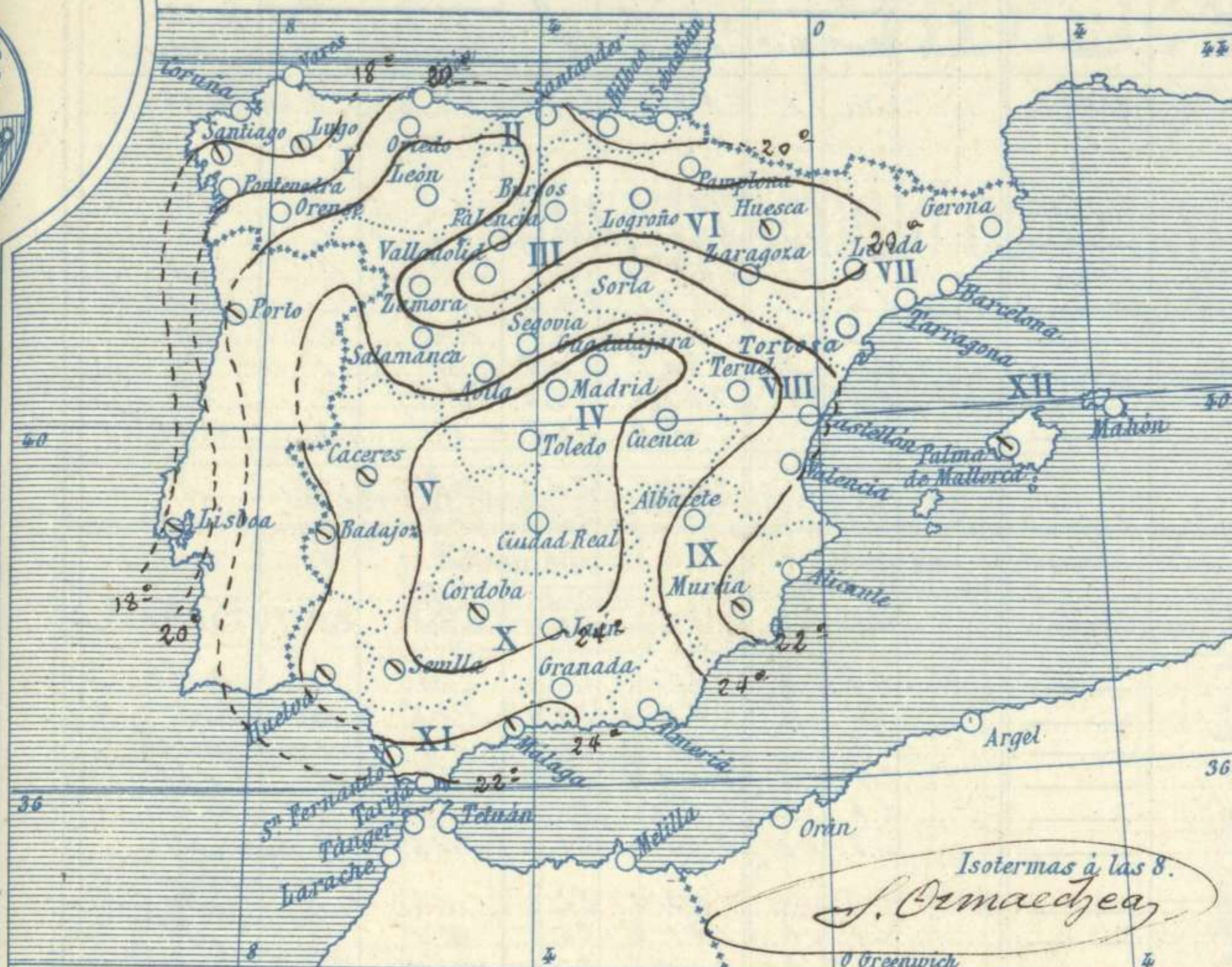
Al Occidente de las costas marroquies se halla un área de presiones débiles relativas (763^{mm}) por cuya causa empieza a soplar el Levante en el Golfo de Cádiz y a extenderse a toda Andalucía y Extremadura. El tiempo es bueno para España, de cielo claro, vientos flojos y temperatura en aumento; la máxima de ayer fue de 33 grados en Orense y Murcia y la mínima de hoy ha sido de 10 grados en Burgos y Loria.

Las presiones altas deben de hallarse situadas sobre Irlanda, pero no puede asegurarse a falta de datos del extranjero.

El Director general: Marqués de Teverga

El Ingeniero Geógrafo Jefe del Observatorio. J. Galbis

Temperaturas y Lluvias



Tiempo probable

EN LAS REGIONES

- I
- II
- III
- IV
- V } Vientos flojos de la region del Este y buen tiempo. Aumento de la temperatura.
- VI
- VII
- VIII
- IX
- X } Vientos moderados de la region del Este, buen tiempo y Calor.
- XI
- XII } Buen tiempo.

Isotermas a las 8.
S. Ormaechea

Los numeros colocados al lado de ● designan m/m de lluvia recogida.

Telegrama para las Comandancias de Marina depositado a las 13. h. p. m

Es probable que el Levante en el Estrecho de Gibraltar dure varios dias

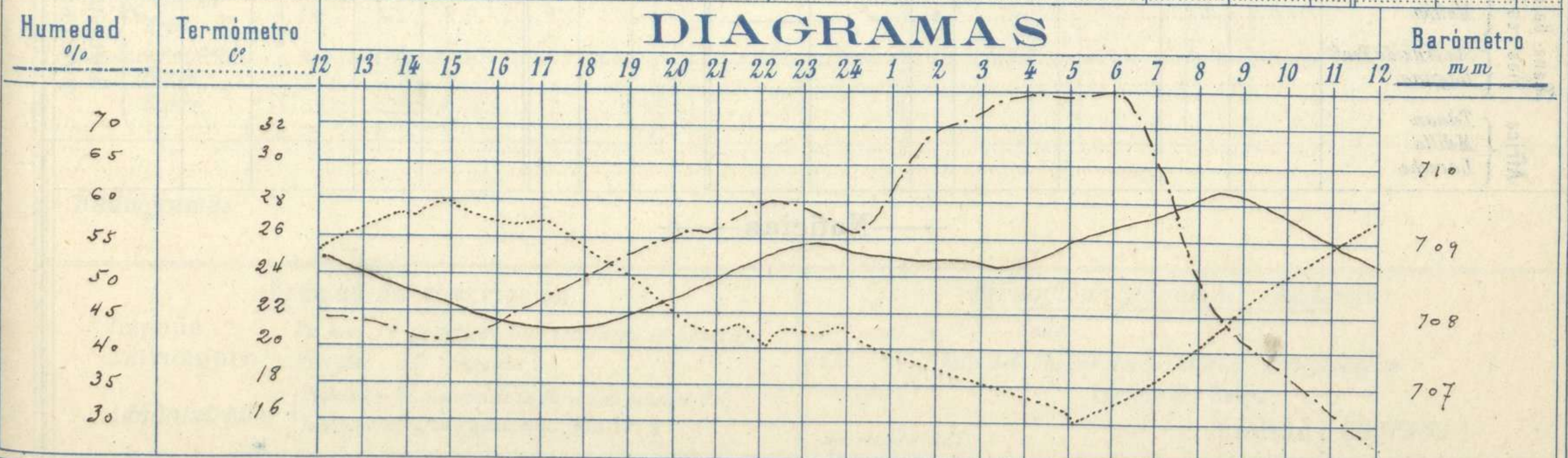
Observaciones de Madrid entre 12^h del dia 13 y 12^h del dia 14

PARQUE DEL RETIRO (Altitud 667 m.)

Observaciones aerológicas

Hora 11 - 48 mts

Hora	Barómetro m m	Termómetro C°	Humedad o/o	Viento		Lluvia o Nieve	Estado del Cielo	Notas	Alturas	Dirección del viento	Fuerza 0 a 9	Alturas	Dirección del viento	Fuerza 0 a 9
				Dirección	F ^{ra} 0 a 9									
12	708.7	25.4	44	S.W.	2		S ^o	Temp. máx. a la sombra 27.8	50	E.N.E.	1	1300	W.N.W.	1
16	707.9	26.6	43	W.S.W.	1		C ^o D ^o	Tem. mínima id 16.0	250	N.N.E.	1	2000	W.S.W.	0
20	708.2	21.8	55	W.S.W.	0		S ^o	Horas de Sol despejado en el dia	700	N.N.E.	2	2200	E.	1
24	708.8	20.8	55	E.N.E.	3		N ^o las	de ayer	1000	N.	1	2700	E.S.E.	0
4	708.7	17.1	74	N.E.	3		C ^o D ^o		1300	N.E.	1	2800	E.N.E.	1
8	709.5	20.0	47	E.N.E.	3		S ^o		1500	N.E.	1	3000	E.S.E.	0
12	708.6	27.0	27	N.N.E.	1		S ^o		1700	E.N.E.	1			



Observaciones de España

Observaciones de la mañana á 8 horas										Id. en las 24 horas		Id. de la vispera á 16 horas				
Estaciones	Barómetro		Temperatura	Viento		Estado del cielo	Estado del mar	Lluvia ó nieve	Temp. extr. ^{as}		Barom. á 0° y al nivel del mar	Temperatura	Viento		Estado del cielo	
	á 0° y al nivel del mar	Variación en 3 horas		Dirección	F ^{za}				Max. ^a	Min. ^a			Dirección	Fuerza		
Región del N.W. I.	La Coruña	767.7	0.0	17	S.E.	1	c.d.	Uana	20	12	762.0	17	N	2	c.d.	
	Vares															
	Avilés															
	Gijón	768.5	0.0	21.0	N.E.	1	st.	Uana	20	13	767.7	12.0	N.E.	2	st.	
	Oviedo	767.9		20.4	N.E.	2	Uana		21	13	766.2	20.4	N.E.	1	st.	
	Finisterre	766.0	-0.5	22.2	N.E.	2	sub.	Uana	22	17	767.5	21.0	N.E.	0	sub.	
	Santiago	768.4	-0.3	17.4	N.E.	2	sub.		25	11	767.1	24.0	N.W.	2	sub.	
	Pontevedra	766.0	-0.7	19.0	N.	1	st.		22	12	766.2	21.0	N.W.	0	st.	
	Lugo	770.3		15.0	N.W.	1	sub.		24	11	770.1	22.2	N.	1	st.	
Orense	769.9	+1.0	22.0	N.W.	1	c.d.		23	11	767.5	22.0	S	1	st.		
León	766.6		17.5	N.E.	0	st.		22	11	764.5	18.2	S	0	c.d.		
Región Cantabrica II	Santander	769.2	+0.4	20.2	N.E.	4	st.		22	16	767.2	20.7	N.E.	4	st.	
	Punta Galea	767.4	+0.3	19.7	S.E.	2	sub.	N.W.	22	15	765.6	22.4	N.E.	0	sub.	
	Bilbao	769.0	+0.2	17	S.E.	2	st.		23	14	766.6	22	N.W.	1	c.d.	
	Cabo Machichaco															
	San Sebastián	768.2	0.0	19.0	N.E.	1	st.	Cal.	22	12	767.7	20.4	N.E.	1	st.	
Región del Duero III	Zamora	768.4	+1.0	17.8	N.	5	st.		22	12	765.2	26.0	N.W.	0	c.d.	
	Palencia	767.2	0.0	15.6	E.	1	st.		25	12	768.4	25.0	N.E.	0	st.	
	Burgos	767.5	+0.5	15.2	S.E.	1	st.		22	12	767.5	21.6	N.E.	1	sub.	
	Soria	765.2	-0.1	19.0	N.W.	3	st.		27	10	762.8	22.6	E	2	sub.	
	Valladolid	768.0	+1.6	15.2	N.E.	1	c.d.		26	11	764.1	22.1	N.W.	0	c.d.	
	Salamanca	764.1	+0.2	18.2	N.E.	1	st.		27	14	761.7	26.0	N.E.	2	st.	
Región Central IV	Ávila	768.2		16.6	S	2	st.		22	12	767.0	22.0	N.E.	2	st.	
	Segovia	765.5	0.0	22.2	S	0	st.		22	11	761.6	26.0	N.W.	0	st.	
	Madrid	766.0	+0.6	19.0	N.E.	2	st.		27	12	762.1	26.6	N.W.	1	c.d.	
	Toledo	768.9	+0.5	24.4	S	1	st.		20	16	762.9	29.0	N	1	st.	
	Guadalajara	765.8	-0.2	19.4	N.E.	2	st.		28	14	763.1	21.6	N.W.	0	st.	
	Cuenca	769.6	+0.2	22.8	N.E.	2	st.		25	12	761.7	24.2	N	1	c.d.	
Extrem. Mancha V	Cáceres	764.8		22.2	N.E.	1	sub.		22	16	762.1	20.6	S	1	st.	
	Badajoz	764.4	+0.2	22.2	S	0	sub.		20	12	764.0	20.0	N	1	st.	
	Ciudad Real	762.2	+1.0	22.0	E	2	st.		27	12	764.6	21.4	N	1	c.d.	
Alto Ebro VI	Logroño	768.5		17.8	N	2	st.		27	12	765.6	25.2	N	2	c.d.	
	Pamplona	766.4		17.6	N	2	c.d.		23	12	765.0	22.2	N.W.	2	sub.	
	Huesca	766.1	+1.0	17.4	N.W.	1	sub.		22	12	762.8	25.4	N.W.	2	st.	
	Zaragoza	766.2	0.0	15.8	N.W.	2	st.		22	12	764.6	27.0	N.W.	1	c.d.	
Cataluña VII	Lérida															
	Gerona															
	Barcelona	765.8	+0.2	23	S.E.	2	cub.	N.W.	27	17	762.9	25	N.W.	1	sub.	
	Tarragona	764.6		20.8	S	0	sub.	Uana	24	10	764.2	22.0	N.W.	2	c.d.	
Tortosa																
Levante VIII	Teruel	765.2		19.2	N	0	st.		24	9	764.4	20.5	N.W.	2	c.d.	
	Castellón	765.4	+0.5	22.6	N	0	st.	N.W.	26	19	765.2	22.4	S	1	sub.	
	Valencia	765.4			S	1	st.		25	13	766.1	22.2	S.E.	1	st.	
Región del SE IX	Albacete	765.2	+0.5	19.1	S.E.	2	st.		27	12	762.1	22.6	N.W.	0	st.	
	Alicante	765.0	+0.4	22	S	0	cub.		25	18	764.2	27.0	S	1	st.	
	Murcia	765.1		20.9	N.E.	0	sub.		21	18	761.2	23.4	S	1	st.	
Cuenca del Guadalq. X	Sevilla	763.2		24.6	N.E.	2	cub.		22	16	763.8	20.8	N.W.	2	st.	
	Córdoba	764.2	0.0	22.8	S	1	sub.		22	17	762.4	21.4	S	1	sub.	
	Jaén	762.7		22.8	S	0	st.		27	17	762.1	26.2	N.E.	2	st.	
	Granada	762.1	+0.2	20.0	S.E.	1	c.d.		27	16	765.0	25.6	N.W.	0	st.	
Costa del Sur XI	Huelva	762.2		25.4	S	2	sub.	N.W.	20	17	762.8	26.2	N.W.	2	c.d.	
	San Fernando	762.6	-0.2	22	N.E.	1	sub.	Uana	24	12	764.7	24	N.W.	1	c.d.	
	Tarifa	762.6	+0.2	21.0	S	4	st.	N.W.	20	13	762.4	27.0	N	1	st.	
	Málaga	765.6	+0.4	21.4	N.W.	1	c.d.	Uana	22	17	765.2	22	S	2	st.	
	Almería	764.8		25.2	N	0	st.	Uana	27	17	764.1	22.0	N.W.	1	st.	
Canaria XII	Palma	762.2	+0.2	22	S	1	sub.	N.W.	23	17	764.6	25	N	1	sub.	
	Mañón	762.2	0.0	22	N	4	st.		24	19	764.7	22	N	1	st.	
Africa	Sa. Cruz de Tenerife	764.0	0.0	19.2	N	1	cub.	N.W.	21	11	764.6	20.2	N		cub.	
	Laguna															
	Tetuan															
	Melilla															
	Larache															

— Noticias —