

DIRECCIÓN GENERAL DEL INSTITUTO GEOGRÁFICO Y ESTADÍSTICO

AÑO XXV

Núm. 156

BOLETÍN

DEL

1917

5 de Junio

OBSERVATORIO CENTRAL METEOROLÓGICO

Observaciones del Extranjero

Observaciones de la mañana á las 7 ^h							Id. en las 24 horas			Id. de la vispera por la tarde					
Estaciones	Barómetro		Temperatura	Viento		Estado del cielo	Estado del mar	Lluvia ó nieve	Temp. extr. ^{as}		Barom. á 0° y al nivel del mar	Temperatura	Viento		Estado del cielo
	á 0° y al nivel del mar	Variación en 3 horas		Dirección	F ^{va}				Max. ^a	Min. ^a			Dirección	F ^{va}	
Escandinavia	Bodo														
	Cristiansund														
	Skudesnoes														
Europa Oriental y Central	Riga														
	Moscou														
	Nicolaiew														
	Feldkirch														
	Czernowitz														
	Cracovia														
	Pola														
	Viena														
Islas Británicas	Stornoway														
	Shields														
	Valentia														
Francia	Gris Nez														
	St. Mathieu														
	Isla de Aix														
	Biarritz														
	Paris														
	Clermont														
	Perpiñán														
Italia	Liorna														
	Roma														
	Cagliari														
	Palermo														
Portugal	Porto														
	Lisboa	766.1	+0.6	15	N.W.	2	emb.	Mejor	26	19	759.6	21	N.W.	4	N.
	Lagos														
	Horta														
	Flores														
	Punta Delgada														
Marruecos y Argelia	Funchal	765.6	0.0	17	N.	4	emb.	Mejor	20	16	765.0	19	N.	4	emb.
	Tanger														
	Orán														
	Laghoul														
	Argel														
	Cap de Garde														
Tunex															
Biskra															

Radiogramas

Precios de suscripción

España Un año 18 pesetas . Un semestre 9 pesetas
 Extranjero Un año 30 pesetas

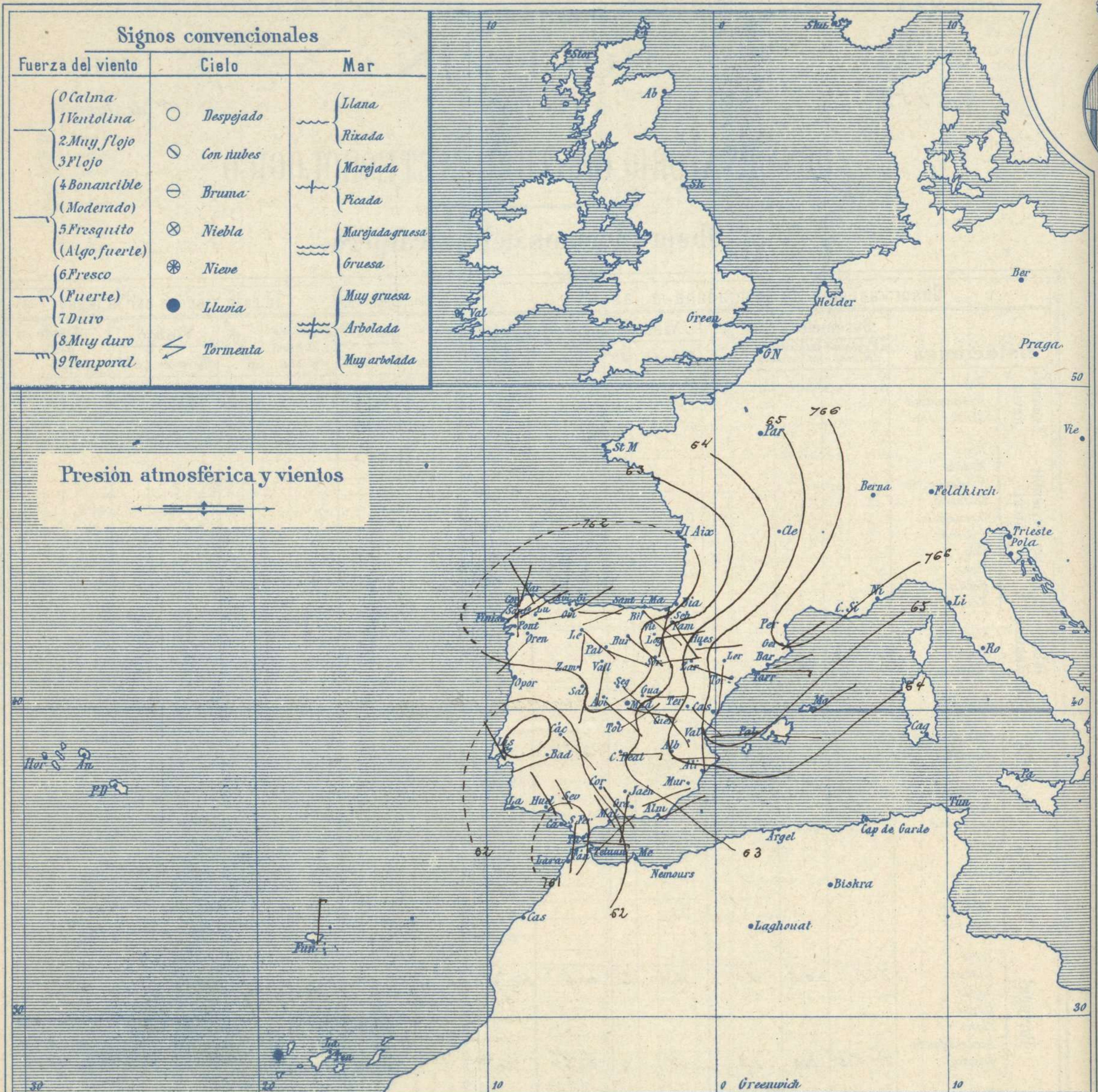
Administrador { Habilitado del material de la Dirección general del
 Instituto Geográfico y Estadístico. Madrid

Dirección : Adresse : Address :

Señor
 Jefe del Observatorio Central Meteorológico
 Parque del Retiro

Madrid. (ESPAÑA)

Apartado n.º 285.



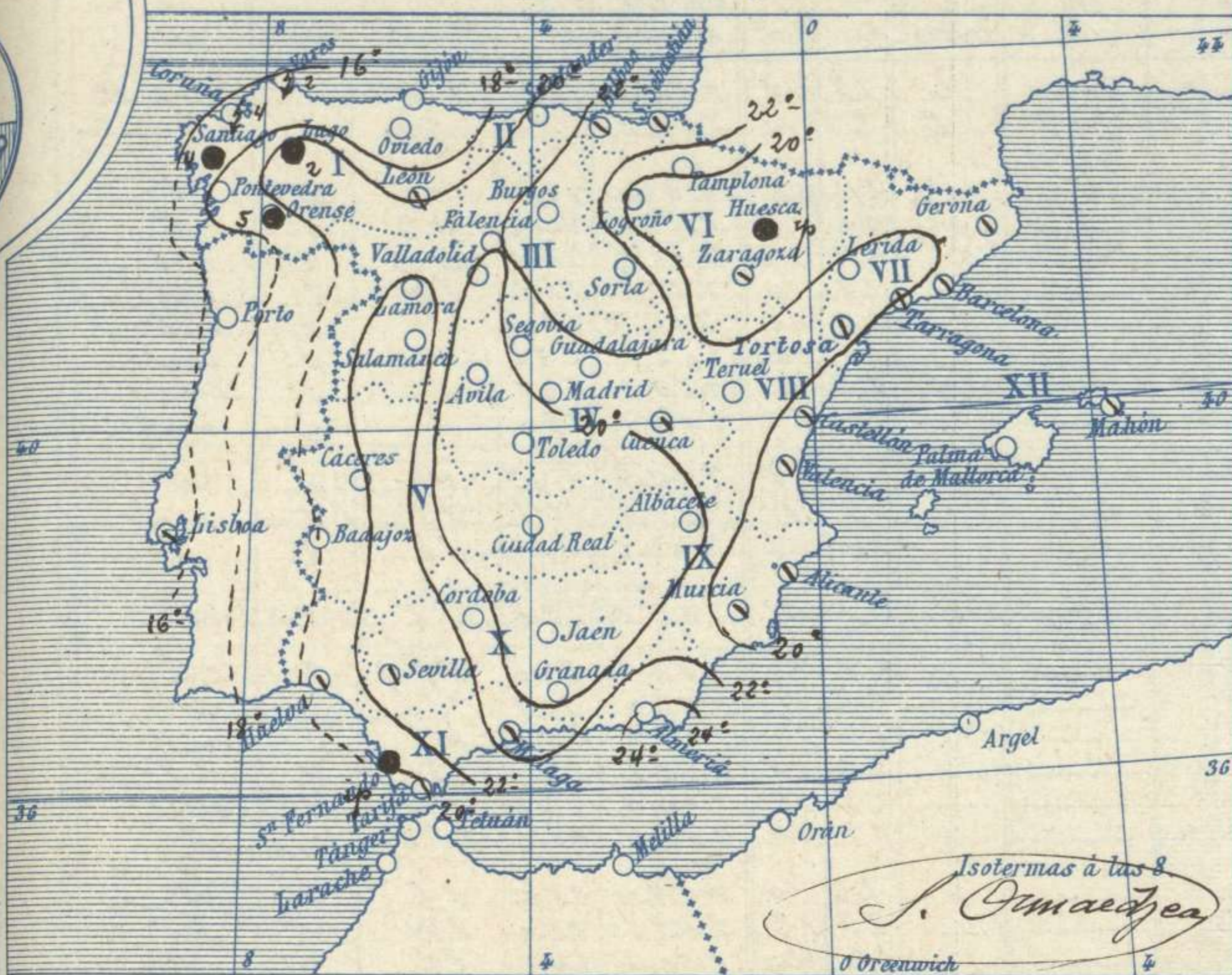
Estado general

La mitad occidental de la península Ibérica está sometida al influjo de un área de presiones débiles con varios núcleos, uno de los cuales aparece situado en el Golfo de Cádiz (761 mm), otro en Extremadura y un tercero sobre el N.W. de España.

Pluvió en Cantabria y Galicia, manteniéndose el buen tiempo para el resto de España, con cielo claro, vientos flojos y temperatura que no es excesiva: la máxima de ayer fue de 31 grados en Punta Galea, San Sebastián, Badajoz y Sevilla y la mínima de hoy ha sido de 7 grados en Orense.

Las presiones altas deben de residir hacia el centro de Europa.

Temperaturas y Lluvias



Tiempo probable

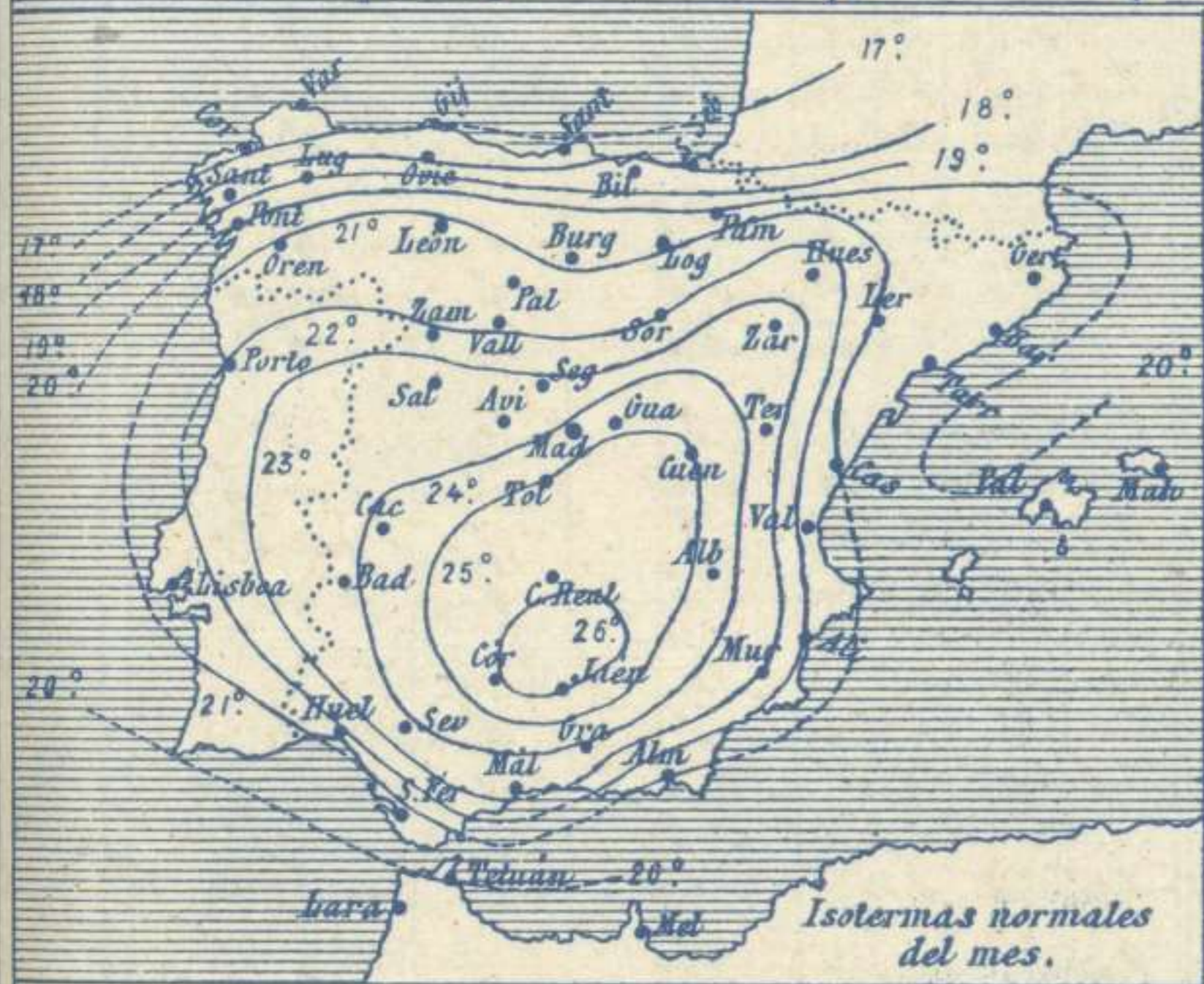
EN LAS REGIONES

- I } Vientos flojos de dirección variable y tiempo de algunas lluvias.
- II }
- III }
- IV }
- V }
- VI } Vientos flojos de dirección variable y buen tiempo de poca estabilidad.
- VII }
- VIII }
- IX }
- X }
- XI }
- XII }

Los números colocados al lado de ● designan m/m de lluvia recogida.

Telegrama para las Comandancias de Marina depositado a las 12 h 55 m

Persistencia del régimen algo lluvioso en Cantabria y Galicia.



Observaciones de Madrid entre 12^h del día 4 y 12^h del día 5

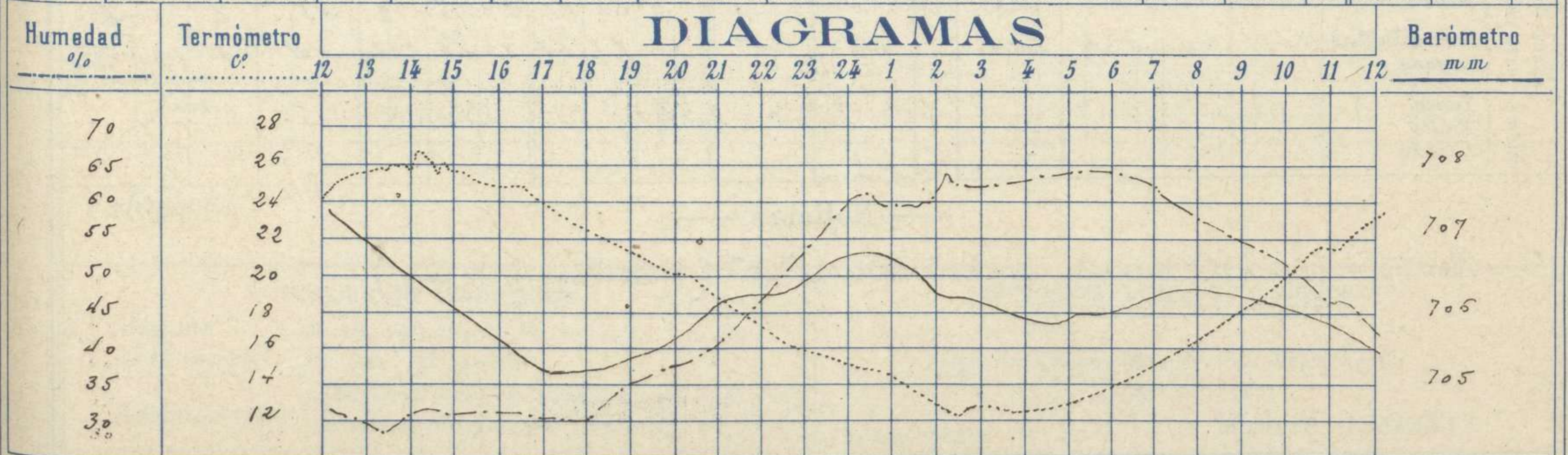
PARQUE DEL RETIRO (Altitud 667 m.)

Observaciones aerológicas

Hora.....

Hora	Barómetro m m	Termómetro C°	Humedad o/o	Viento		Lluvia o Nieve	Estado del Cielo	Notas	Alturas	Dirección del viento	Fuerza 0 a 9	Alturas	Dirección del viento	Fuerza 0 a 9
				Dirección	F ^{va} 0 a 9									
12	707.4	24.1	31	E. S. E.	1		C. D. 0 ^o	Temp. mín. a la sombra 26.4						
16	705.5	24.6	31	S. E.	4		C. D. 0 ^o	Id. mínima 23						
20	705.6	20.0	37	S. S. E.	4		D. de	Horas de Sol despejado en el día						
24	706.8	14.2	60	S. S. E.	2		Nub. 0 ^o	de ayer 11 h 50 min						
4	705.9	12.2	63	E. S. E.	2		Id.							
8	706.3	16.3	52	E. S. E.	1		C. D. 0 ^o							
12	705.4	23.1	41	S. E.	1		Id.							

DIAGRAMAS



Observaciones de España

Observaciones de la mañana á 8 horas										Id. en las 24 horas			Id. de la vispera á 16 horas				
Estaciones	Barómetro		Temperatura	Viento		Estado del cielo	Estado del mar	Lluvia ó nieve	Temp. extr. ^{as}		Barom. á 0° y al nivel del mar	Temperatura	Viento		Estado del cielo		
	á 0° y al nivel del mar	Variación en 3 horas		Dirección	F ^{ta}				Max. ^a	Min. ^a			Dirección	Fuerza			
Región del N.W. I.	La Coruña	7.60.6	+0.2	17	N.N.E.	1	nub.	llana	4	12	12	7.62.7	16	N	1	Tormenta	
	Vares	7.59.5	0	14.4	N.W.	2	nub.	Nub.	2	11	12	7.61.3	12.6	N.W.	2	Tormenta	
	Avilés	7.60.5	0.0	17.2	N	0	cl.	llana	21	12	12	7.64.4	19.8	N.E.	3	cl.	
	Gijón	7.59.2	0.0	16.0	S	0	cl.	—	25	12	12	7.59.7	24.2	N.E.	1	cl.	
	Oviedo	7.59.8	+0.5	19.0	N.E.	2	nub.	Nub.	12	22	10	7.61.5	20.5	N.W.	2	nub.	
	Finisterre	7.60.2	+0.2	17.7	N.E.	2	cl.	—	4	22	11	7.62.1	21.9	N.W.	2	nub.	
	Santiago	7.60.1	+1.0	18.6	N	1	cl.	—	22	12	12	7.62.5	18.1	S	1	nub.	
	Pontevedra	7.59.8	0.0	17.5	S	0	cl.	—	2	22	10	7.66.1	23.2	N.W.	3	nub.	
	Lugo	7.62.9	-0.5	16.0	S.W.	1	nub.	—	5	22	7	7.67.1	26.5	S	1	llana	
Orense	7.62.2	0.0	11.7	S.E.	0	nub.	—	21	12	12	7.60.3	18.0	S	2	nub.		
Región Cantábrica II	Santander	7.61.5	0.0	21.8	N.W.	0	cl.	llana	22	16	16	7.62.9	24.7	N.W.	3	cl.	
	Punta Galea	7.59.7	0.0	22.6	S	0	nub.	Nub.	21	11	11	7.59.4	21.3	S.E.	5	nub.	
	Bilbao	7.60.4	0.0	22	S.E.	2	nub.	—	20	19	19	7.60.5	22	S.E.	2	cl.	
	Cabo Machichaco	7.61.1	0.0	22.0	S	0	nub.	llana	21	21	21	7.62.0	29.2	S.E.	1	cl.	
Región del Duero III	Zamora	7.62.1	+0.4	18.6	N	0	cl.	—	27	12	12	7.62.8	27.0	S.E.	1	cl.	
	Palencia	7.62.2	+0.4	18.2	S.E.	1	cl.	—	27	11	11	7.59.0	26.8	S.E.	1	cl.	
	Burgos	7.62.4	+0.8	17.4	S.E.	1	cl.	—	26	12	12	7.59.5	25.0	N.E.	1	nub.	
	Soria	7.62.0	0.0	17.2	S	1	cl.	—	23	10	10	7.60.9	22.2	S	4	cl.	
	Valladolid	7.61.8	+0.6	15.8	S	1	cl.	—	27	19	19	7.60.0	27.2	S.E.	1	cl.	
	Salamanca	7.59.4	+0.4	21.6	S	1	cl.	—	29	12	12	7.59.0	26.0	S.E.	4	cl.	
Región Central IV	Ávila	7.61.2	0.0	12.6	S.E.	1	cl.	—	22	10	10	7.59.4	21.6	S.E.	5	cl.	
	Segovia	7.62.3	0.0	18.2	S	1	cl.	—	27	12	12	7.59.1	25.0	N.W.	1	cl.	
	Madrid	7.62.7	+0.5	16.2	S.E.	1	cl.	—	26.4	12.0	12.0	7.60.8	24.6	S.E.	4	cl.	
	Toledo	7.62.2	+0.1	17.6	N.E.	1	cl.	—	27	12	12	7.60.3	26.6	S	5	cl.	
	Guadalajara	7.62.6	+0.2	18.6	S	0	cl.	—	26	10	10	7.60.9	25.4	S.E.	1	nub.	
Extrem. Mancha V	Caceres	7.61.6	0.0	19.2	S.E.	2	cl.	—	22	12	12	7.59.3	27.6	S.E.	1	cl.	
	Badajoz	7.62.4	+0.7	18.4	S.W.	1	cl.	—	21	10	10	7.58.9	20.0	S.E.	2	nub.	
	Ciudad Real	7.62.8	+1.0	15.4	S	4	cl.	—	22	10	10	7.61.5	26.8	N.E.	4	cl.	
Alto Ebro VI	Logroño	7.62.1	0.0	17.2	S	4	cl.	—	27	12	12	7.62.4	26.2	S	4	cl.	
	Pamplona	7.62.8	0.0	17.8	S.E.	1	nub.	—	27	12	12	7.62.2	26.0	N.W.	3	nub.	
	Huesca	7.62.9	+1.0	16.0	S	1	llana	—	27	14	14	7.62.6	25.0	S	2	nub.	
	Zaragoza	7.62.8	0.0	16.6	S.E.	1	nub.	—	27	16	16	7.62.9	26.4	S.E.	1	cl.	
Cataluña VII	Lerida	7.62.9	+0.2	20.4	N.E.	0	nub.	—	28	15	15	7.65.9	26.0	S	2	cl.	
	Gerona	7.62.2	+0.2	19	S	4	nub.	Nub.	23	17	17	7.66.0	22	S.E.	2	nub.	
	Barcelona	7.62.6	0.0	20.1	N.E.	1	nub.	llana	25	18	18	7.66.3	20.6	S.E.	2	cl.	
	Tortosa	7.62.7	+0.2	21.2	Cal.	0	nub.	—	26	17	17	7.65.5	27.9	S.E.	3	nub.	
Levante VIII	Teruel	7.62.6	0.0	15.2	S.E.	0	cl.	—	21	10	10	7.64.1	20.1	S.E.	0	cl.	
	Castellón	7.62.2	0.0	19.6	N	0	nub.	Nub.	23	18	18	7.66.5	21.6	N.N.E.	0	cl.	
	Valencia	7.62.6	0.0	19.6	S	1	nub.	—	22	18	18	7.65.4	20.6	S.E.	1	cl.	
Región del Guadalquivir X del SE IX	Albacete	7.62.2	+0.7	15.6	S	1	cl.	—	24	10	10	7.62.3	22.6	S	2	cl.	
	Alicante	7.62.4	+0.6	19	N.N.W.	0	nub.	llana	22	16	16	7.64.1	21	S.E.	2	cl.	
	Murcia	7.62.2	0.0	19.0	S.W.	0	nub.	—	25	13	13	7.62.8	22.6	N.E.	4	cl.	
Cuenca del Guadalquivir XI	Sevilla	7.61.7	0.0	22.2	N.W.	2	nub.	—	24	16	16	7.69.2	21.0	S	4	nub.	
	Córdoba	7.62.0	+0.5	20.8	S.E.	1	cl.	—	20	15	15	7.61.1	29.0	S.W.	2	nub.	
	Jaén	7.61.6	0.0	17.2	S	1	cl.	—	28	15	15	7.62.2	26.8	S.E.	2	cl.	
	Granada	7.62.2	0.0	16.0	S.W.	1	cl.	—	25	13	13	7.61.3	23.8	N.W.	3	cl.	
Costa del Sur XII	Huelva	7.61.7	0.0	20.2	N.W.	2	nub.	Nub.	29	15	15	7.58.5	26.4	N.W.	3	nub.	
	San Fernando	7.61.4	+0.9	22	S.E.	2	cl.	Nub.	24	15	15	7.59.1	22	S.E.	6	llana	
	Tarifa	7.61.1	+0.5	18.5	S	6	nub.	Nub.	19	17	17	7.60.5	28.8	S	7	nub.	
	Málaga	7.62.9	+0.2	21	N.W.	1	nub.	Nub.	22	18	18	7.64.7	21	S	2	nub.	
	Almería	7.61.7	0.0	22.8	N.E.	1	cl.	llana	25	17	17	7.61.9	22.5	N.E.	1	cl.	
Canarias XIII	Palma	7.64.0	+0.2	21	S	2	nub.	Nub.	26	12	12	7.65.8	24	N.N.E.	4	cl.	
	Mahón	7.64.2	+0.2	20	N.E.	2	nub.	—	20	17	17	7.65.6	19	N.E.	2	nub.	
Africa	Sta Cruz de Tenerife	7.64.9	0.0	17.0	N.W.	1	nub.	Nub.	22	18	18	7.64.5	20.2	N.W.	3	nub.	
	Laguna																
	Tetuan																
	Melilla																
	Larache																

— Noticias —

Coruña = Ayer á 16^h tormenta que duró hasta lo^h 45^m (Meteorólogo L. Marín.)