

# DIRECCIÓN GENERAL DEL INSTITUTO GEOGRÁFICO Y ESTADÍSTICO

AÑO XXV

## BOLETÍN

1917

Núm. 153

DEL

2 de Junio

### OBSERVATORIO CENTRAL METEOROLÓGICO

#### Observaciones del Extranjero

Observaciones de la mañana á las 7 <sup>h</sup>							Id. en las 24 horas		Id. de la vispera por la tarde						
Estaciones	Barómetro		Temperatura	Viento		Estado del cielo	Estado del mar	Lluvia ó nieve	Temp. extr. <sup>as</sup>		Barom. <sup>o</sup> á 0° y al nivel del mar	Temperatura	Viento		Estado del cielo
	á 0° y al nivel del mar	Variación en 3 horas		Dirección	F <sup>va</sup>				Max. <sup>a</sup>	Min. <sup>a</sup>			Dirección	F <sup>va</sup>	
Escandinavia	Bodo														
	Cristiansund														
	Skudesnoes														
Europa Oriental y Central	Riga														
	Moscou														
	Nicolaiew														
	Feldkirch														
	Czernovitz														
	Cracovia														
	Pola														
	Viena														
Islas Británicas	Stornoway														
	Shields														
	Valentia														
Francia	Gris Nez														
	St. Mathieu														
	Isla de Aix														
	Biarritz														
	Paris														
	Clermont														
	Perpiñán														
Italia	Liorna														
	Roma														
	Cagliari														
	Palermo														
Portugal	Porto	769.2	+0.5	17.6	N	2	de	Frías	20	14	767.5	16.6	NW	3	ceb.
	Lisboa	766.9	+0.5	16	NW	3	neb.	de	23	18	764.8	19	NW	4	c. de
	Lagos	766.9	+1.0	17	Cal.	0	de	de	23	14	764.1	22	N	3	de
	Horta														
	Flores														
	Punta Delgada														
Marruecos y Argelia	Funchal	767.7	0.0	15	NW	3	neb.	de	23	15	766.6	20	NW	3	c. neb.
	Tánger														
	Orán														
	Laghouat														
	Argel														
	Cap de Garde														
Túnex															
Biskra															

#### Radiogramas

#### Precios de suscripción

España ..... Un año 18 pesetas. Un semestre 9 pesetas  
 Extranjero ..... Un año 30 pesetas

Administrador

Habilitado del material de la Dirección general del Instituto Geográfico y Estadístico. Madrid

#### Dirección : Adresse : Address :

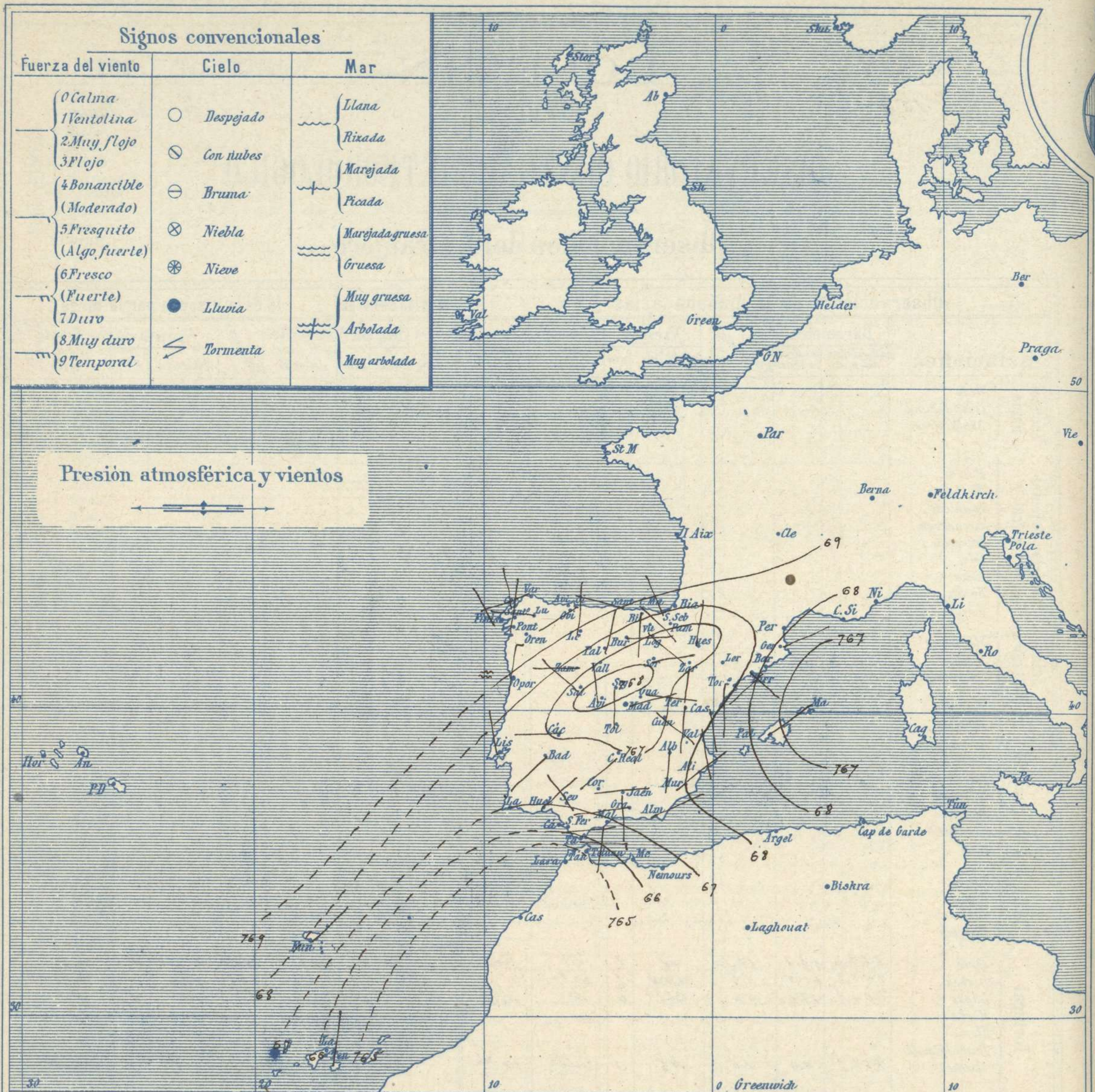
Señor  
 Jefe del Observatorio Central Meteorológico  
 Parque del Retiro

Madrid. (ESPAÑA)

Apartado n.º 285.

AÑO XXV

Boletín del Sábado 2



## Estado general

Aun persiste sobre Marruecos un área de presiones débiles relativas (768 mm) y tiende a formarse otra en el centro de la península Ibérica (766 mm) todo lo cual es causa de que el tiempo sea inseguro en España y de que se hayan registrado ligeras lluvias en el Centro, Norte y Noroeste de nuestra Península.

Los vientos soplan flojos de dirección variable y la temperatura va aumentando; la máxima de ayer fue de 31 grados en Sevilla y la mínima de hoy ha sido de 6 grados en Lugo.

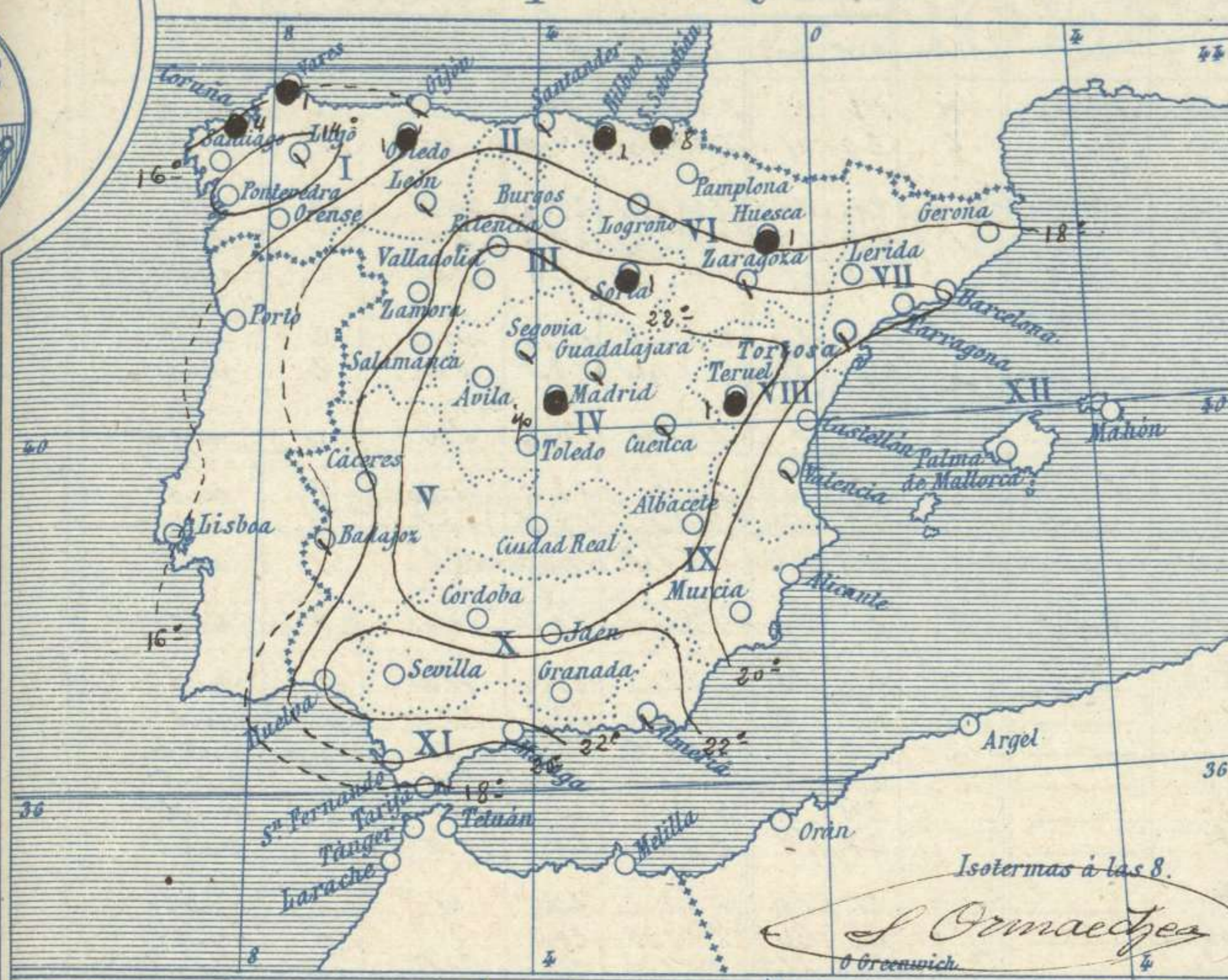
No puede precisarse donde se hallan las presiones altas.

*J. Galbis*

El Director general: Marqués de Teverga

El Ingeniero Geógrafo Jefe del Observatorio. J. Galbis

Temperaturas y Lluvias



Tiempo probable

EN LAS REGIONES

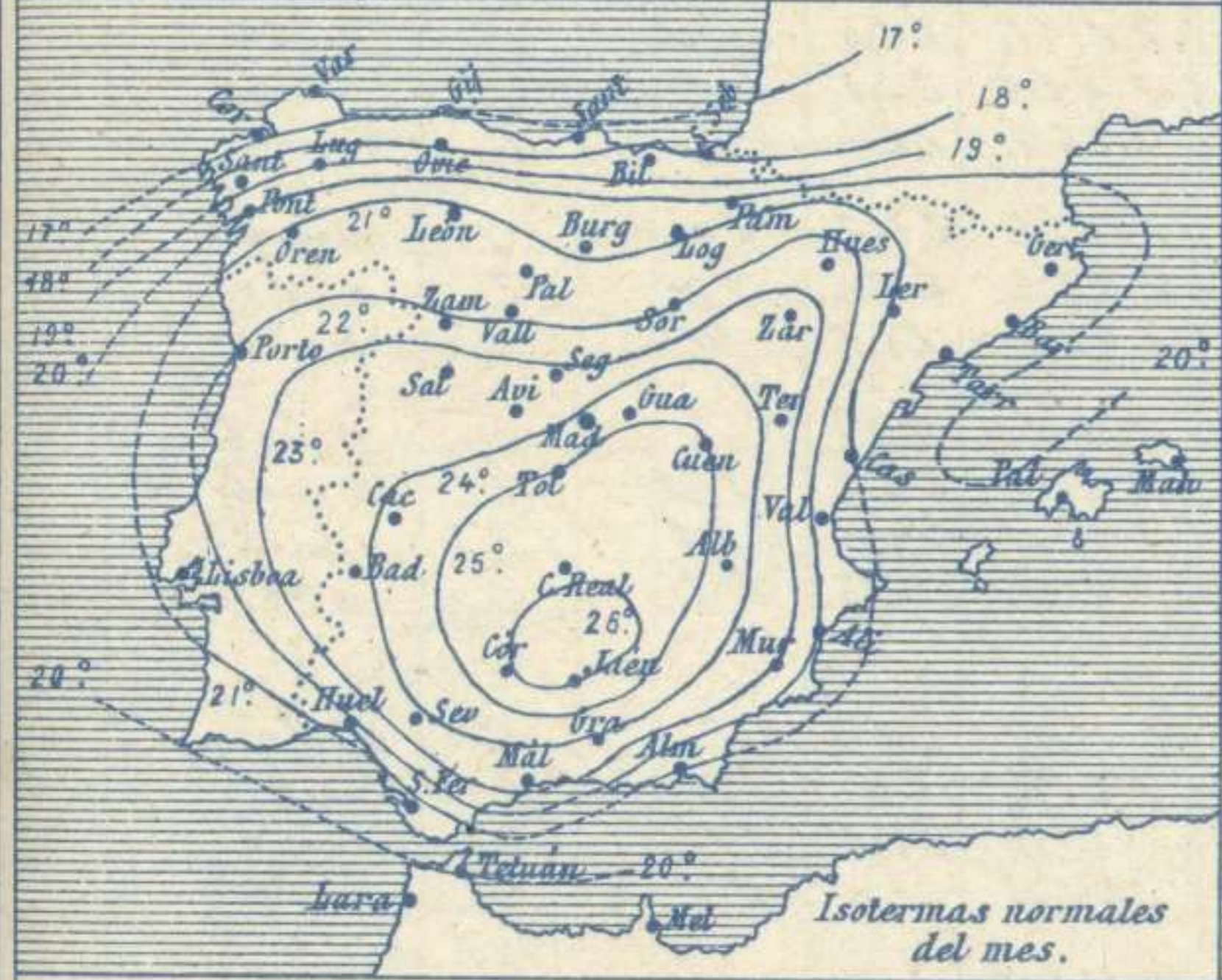
- I
- II
- III
- IV
- V
- VI
- VII
- VIII
- IX
- X
- XI
- XII

Vientos flojos de dirección variable y buen tiempo de poca estabilidad.

Los números colocados al lado de ● designan m/m de lluvia recogida.

Telegrama para las Comandancias de Marina depositado a las 12 h. 10 m

Tiende a desaparecer el Levante en el estrecho de Gibraltar



Observaciones de Madrid entre 12<sup>h</sup> del día 1 y 12<sup>h</sup> del día 2

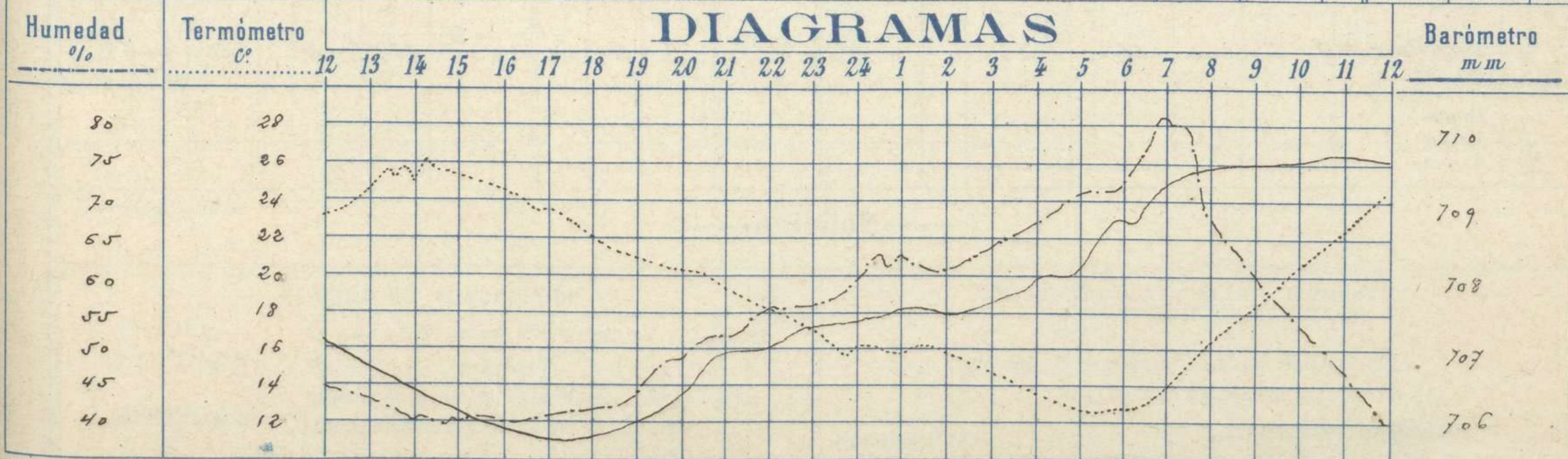
PARQUE DEL RETIRO (Altitud 667 m<sup>s</sup>)

Observaciones aerológicas

Hora.....

Hora	Barómetro m m	Termómetro C°	Humedad o/o	Viento		Lluvia Nieve	Estado del Cielo	Notas	Alturas	Dirección del viento	Fuerza O a 9	Alturas	Dirección del viento	Fuerza O a 9	
				Dirección	F <sup>va</sup> O a 9										
12	707.1	23.3	45	SE	1		D. de								
16	706.6	24.6	40	Cal	0		C. D. de	Temp. máx. a la sombra 26.3							
20	706.4	20.4	49	W	1		N. de	Ed. mínima 12.7							
24	707.5	16.3	56	NE	1		Id.	Horas de sol despreciado en el día de ayer 7 h. 30 mts.							
4	708.0	13.9	57	SE	1		Id.								
8	709.5	16.6	58	ENE	0	g. lla.	C. D. de								
12	709.6	24.5	40	EW	1		S. de								

DIAGRAMAS



# Observaciones de España

Observaciones de la mañana á 8 horas								Id. en las 24 horas			Id. de la vispera á 16 horas					
Estaciones	Barómetro		Temperatura	Viento		Estado del cielo	Estado del mar	Lluvia ó nieve	Temp. extr. <sup>as</sup>		Barom. á 0° y al nivel del mar	Temperatura	Viento		Estado del cielo	
	á 0° y al nivel del mar	Variación en 3 horas		Dirección	F <sup>za</sup>				Max. <sup>a</sup>	Min. <sup>a</sup>			Dirección	Fuerza		
Región del N.W. I.	Ia Coruña	7.67.9	+1.7	1.6	N.W.	0	emb.	Uana	4	1.8	1.1	7.65.5	14	N	2	emb.
	Vares	7.68.1	+1.0	1.4	N.W.	0	emb.	Ua <sup>a</sup>	1	2.0	1.1	7.64.0	14.0	W	3	emb.
	Aoñés															
	Oijón	7.67.7	+2.0	1.5	S.W.	0	emb.	Ua <sup>a</sup>		2.1	1.2	7.65.4	21.0	N.W.	2	emb.
	Oviedo	7.68.7		1.2	S.W.	0	emb.		1	1.9	1.7	7.62.2	19.0	S.W.	1	emb.
	Finisterre	7.69.1	+1.5	1.2	N.W.	0	emb.	Ua <sup>a</sup>		2.2	1.8	7.65.2	21.0	S.W.	2	emb.
	Santiago															
	Pontevedra	7.69.2	+1.0	1.4	N	1	emb.			1.8	0	7.63.8	17.0	N.W.	2	emb.
	Lugo	7.70.9		1.0	W	0	emb.			1.7	0	7.64.2	18.5	S.W.	2	emb.
Orense																
León	7.65.5		1.5	N	0	emb.			1.8	0	7.61.4	16.2	S.W.	0	emb.	
Región Cantábrica II	Santander	7.69.6	+1.8	1.6	N.W.	1	emb.	Ua <sup>a</sup>		1.9	1.4	7.66.1	18.5	N.W.	1	emb.
	Punta Galea	7.66.4		1.7	S.E.	2	emb.	Ua <sup>a</sup>		1.9	1.5	7.62.0	17.8	N.W.	2	emb.
	Bilbao	7.68.1	+1.5	1.7	S.E.	1	emb.		1	2.2	1.8	7.63.8	17	N.W.	1	emb.
	Cabo Machichaco															
	San Sebastián	7.68.1	+1.4	1.7	N.W.	1	emb.	Ua <sup>a</sup>	2	2.1	1.8	7.64.5	16.4	N.W.	2	emb.
Región del Duero III	Zamora	7.67.8	+1.0	1.6	W	0	emb.			2.4	1.0	7.62.3	22.4	N.W.	3	emb.
	Palencia	7.67.4	+1.0	1.6	N.W.	0	emb.			2.4	1.0	7.60.4	22.9	S.W.	1	emb.
	Burgos	7.66.7	+1.0	1.4	S	0	emb.			2.2	0	7.60.2	21.8	S.W.	1	emb.
	Soria	7.65.7	+0.4	1.7	S	1	emb.		1	2.2	1.1	7.60.5	21.4	S.W.	2	emb.
	Valladolid	7.66.8	+1.6	1.5	N.W.	0	emb.			2.4	1.1	7.61.2	21.6	S.W.	2	emb.
	Salamanca	7.64.8	+0.8	1.7	N.W.	1	emb.			2.7	1.0	7.60.5	22.6	N.W.	4	emb.
Región Central IV	Ávila	7.65.9		1.4	N.W.	0	emb.			2.1	1.0	7.62.2	22.4	W	1	emb.
	Segovia	7.65.8	+0.7	1.5	S.W.	0	emb.			2.2	0	7.61.6	20.0	S	0	emb.
	Madrid	7.66.7	+1.5	1.6	S.W.	0	emb.		Temp	2.6	1.9	7.61.4	24.5	Cal.	0	emb.
	Toledo	7.66.4	+1.0	1.7	N	0	emb.			2.7	1.4	7.61.2	25.4	N.W.	0	emb.
	Guadalajara	7.65.7	+1.4	1.8	S	0	emb.			2.5	1.3	7.60.5	24.8	S.W.	1	emb.
	Cuenca	7.60.0	+0.5	1.5	S.E.	0	emb.			2.3	1.1	7.61.9	22.2	S.E.	0	emb.
Extrem. Mancha V	Cáceres	7.66.7		1.7	W	0	emb.			2.9	0	7.61.8	27.0	S.W.	1	emb.
	Badajoz	7.67.6	+1.5	1.6	S.W.	0	emb.			2.8	1.1	7.62.2	25.0	N.W.	2	emb.
	Ciudad Real	7.67.4	+1.5	1.7	S.W.	2	emb.			2.6	1.3	7.62.9	25.2	W	4	emb.
Alto Ebro VI	Logroño	7.67.0		1.5	S.E.	0	emb.			2.4	1.4	7.62.2	22.2	S	1	emb.
	Pamplona	7.66.7		1.5	N.W.	0	emb.			2.2	1.2	7.61.2	24.2	S.W.	1	emb.
	Huesca	7.67.4	+1.0	1.8	N	0	emb.		1	2.6	1.1	7.62.2	24.0	S.E.	1	emb.
	Zaragoza	7.66.7	0.0	1.7	S	1	emb.			2.6	1.4	7.61.8	24.8	S.E.	1	emb.
Cataluña VII	Lérida	7.67.2	+1.3	1.2	N.W.	0	emb.			2.2	1.2	7.64.9	20.4	S	3	emb.
	Gerona	7.66.4	+0.4	2.0	S.W.	1	emb.	Ua <sup>a</sup>		2.2	1.2	7.65.5	20	S.W.	2	emb.
	Barcelona	7.67.7		1.8	S.E.	1	emb.	Uana		1.7	1.5	7.65.1	18.6	S.E.	2	emb.
	Tarragona	7.68.0	+1.0	1.9	S	1	emb.			2.4	1.1	7.65.8	21.0	S.E.	4	emb.
Levante VIII	Teruel	7.67.2		1.5	S	0	emb.		1	2.2	0	7.62.7	21.4	S	0	emb.
	Castellón	7.68.2	+0.2	1.9	S.E.	0	emb.	Ua <sup>a</sup>		2.1	1.5	7.65.4	19.4	N.W.	0	emb.
	Valencia	7.68.0		1.8	S.E.	1	emb.			2.1	1.5	7.65.4	19.4	S.E.	1	emb.
Región del SE IX	Albacete	7.66.5	+0.8	1.7	S	0	emb.			2.6	1.0	7.61.7	25.0	N.W.	0	emb.
	Alicante	7.67.5	+1.2	1.9	N.W.	0	emb.	Uana		2.0	1.4	7.65.0	20	S	1	emb.
	Murcia	7.67.9		1.7	N.W.	1	emb.			2.4	1.1	7.64.4	22.0	S	4	emb.
Cuenca del Guadalquiv. X	Sevilla	7.66.8		2.2	N.W.	2	emb.			2.1	1.7	7.62.5	20.6	W	4	emb.
	Córdoba	7.67.1	+1.5	1.8	S	1	emb.			2.0	1.5	7.62.3	20.0	S	1	emb.
	Jaén	7.66.6		1.8	S.E.	0	emb.			2.6	1.5	7.62.3	24.2	N.W.	0	emb.
	Órdenada	7.67.4	+0.6	1.8	W	0	emb.			2.7	1.3	7.64.2	24.0	S.W.	2	emb.
Costa del Sur XI	Huelva	7.66.0		2.2	N.W.	1	emb.	Ua <sup>a</sup>		2.1	1.5	7.62.9	26.4	W	6	emb.
	San Fernando	7.66.4	+0.5	2.0	S	2	emb.	Cal.		2.7	1.3	7.64.1	23	S	5	emb.
	Tarifa	7.62.0	+0.8	1.7	S	6	emb.	Ua <sup>a</sup>		2.0	1.6	7.62.0	19.0	S	6	emb.
	Málaga	7.62.4	+1.0	2.0	S	1	emb.	Uana		2.2	1.6	7.65.5	21	S.E.	2	emb.
	Almería	7.67.2		2.2	N.W.	2	emb.	Ua <sup>a</sup>		2.4	1.7	7.64.6	23.5	S.W.	1	emb.
Canarias XII	Palma	7.67.3	+0.6	1.8	N.W.	2	emb.	Ua <sup>a</sup>		2.4	1.2	7.66.4	22	S.W.	4	emb.
	Mahón															
Africa	Laguna	7.65.2	0.0	1.8	N	1	emb.	Ua <sup>a</sup>		2.1	1.3	7.64.7	19.8	N	2	emb.
	Tetuan															
	Melilla															
	Larache															

Noticias