

DIRECCIÓN GENERAL DEL INSTITUTO GEOGRÁFICO Y ESTADÍSTICO

AÑO XXIV

BOLETÍN

1916

Núm. 245

DEL

12 de Septiembre

OBSERVATORIO CENTRAL METEOROLÓGICO

Observaciones del Extranjero

Observaciones de la mañana á las 7 ^h							Id. en las 24 horas		Id. de la vispera por la tarde						
Estaciones	Barómetro		Temperatura	Viento		Estado del cielo	Estado del mar	Lluvia ó nieve	Temp. extr. ^{as}		Barom. á 0° y al nivel del mar	Temperatura	Viento		Estado del cielo
	á 0° al nivel del mar	Variación en 3 horas		Dirección	f ^{va}				Max. ^a	Min. ^a			Dirección	f ^{va}	
Escandinavia	Bodo	752.1	0.0	14	S	5	nub.	Nub. ^a	21	22	762.1	15	S	5	e. d. i.
	Cristiansund	748.1	+0.1	11	cal.	0	nub.	Nub. ^a	1	11	747.7	12.2	cal.	0	nub.
	Skudesnoes														
Europa Oriental y Central	Riga														
	Moscou														
	Nicolaiev														
	Feldkirch														
	Czernovitz														
	Cracovia														
	Pola														
	Viena														
Berlin															
Berna															
Islas Británicas	Stornoway														
	Shields														
	Valentia														
Francia	Gris Nez														
	St. Mathieu														
	Isla de Aix														
	Biarritz														
	Paris														
	Clermont														
	Perpiñán														
Cabo Sicié															
Niza															
Italia	Liorna														
	Roma														
	Cagliari														
	Palermo														
Portugal	Porto	765.0	+0.5	21.0	S. P. b.	2	Nub.	Nub. ^a	25	15	765.3	21.0	S. P. b.	1	N.
	Lisboa	763.1	+0.7	19	N	1	Nub.	Nub. ^a	20	19	762.5	26.0	NW	4	N.
	Lagos	762.6	+1.0	19	cal.	0	Nub.	Nub. ^a	21	24	762.7	28.0	N	2	N.
	Horta	765.0	+0.7	19	NNW	1	e. cubo	Nub. ^a	1	25	763.9	19.8	NW	1	nub.
	Flores														
	Punta Delgada	761.8	-0.1	21.5	SW	1	nub.	Nub. ^a	24	18	765.2	21.8	SW	5	e. d. i.
	Funchal	765.2	+0.4	20	N. b.	2	e. d. i.	Nub. ^a	25	26	763.2	24	S	2	nub.
Marruecos y Argelia	Tánger														
	Orán														
	Laghounat														
	Argel														
	Cap de Garde														
	Túnex														
Biskra															

Radiogramas

Precios de suscripción

Un año... 18 pesetas. Un semestre... 9 pesetas.

Administrador {Habilitado del material de la Dirección general del Instituto Geográfico y Estadístico. Madrid

Dirección: Adresse: Address:

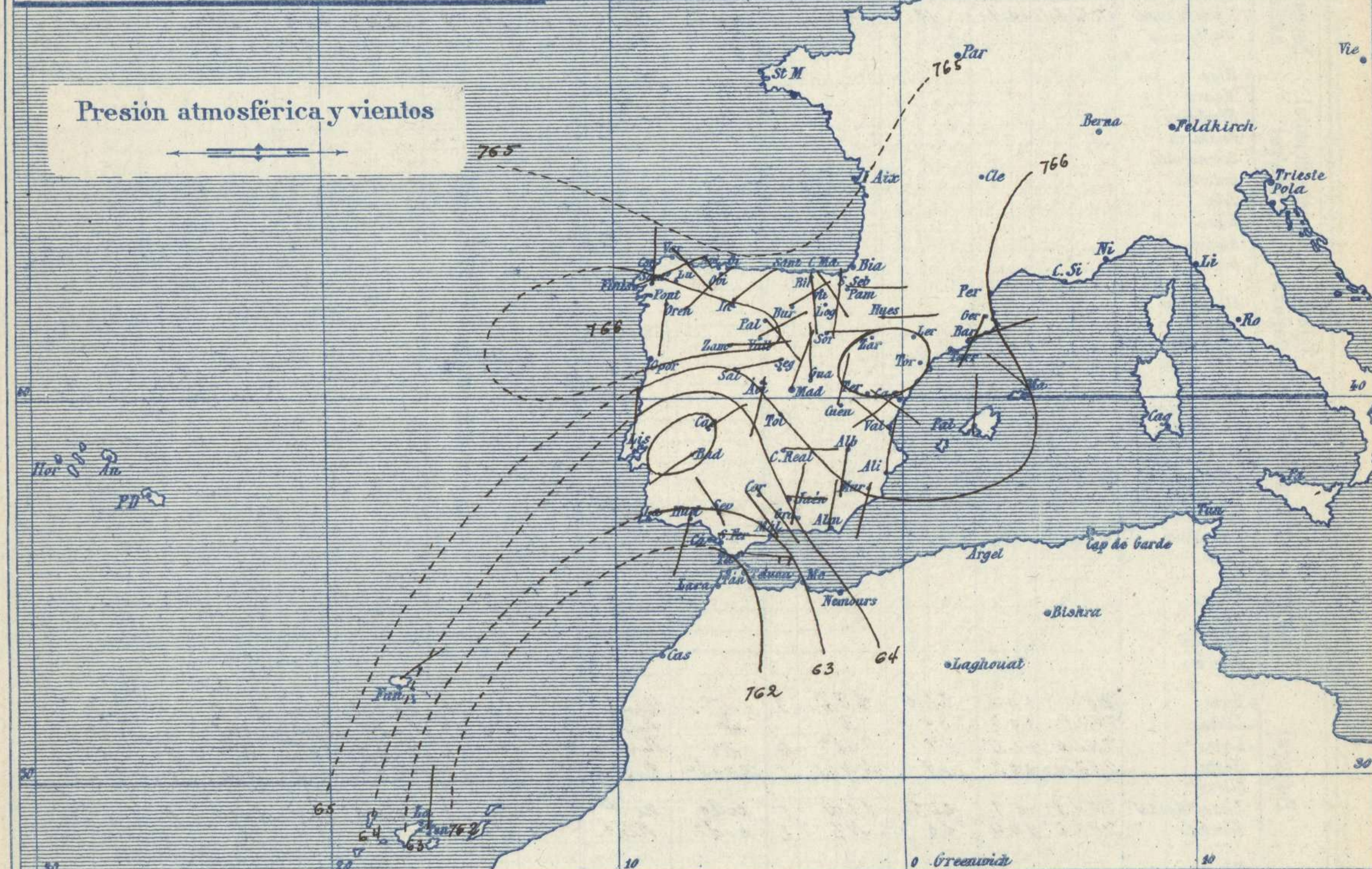
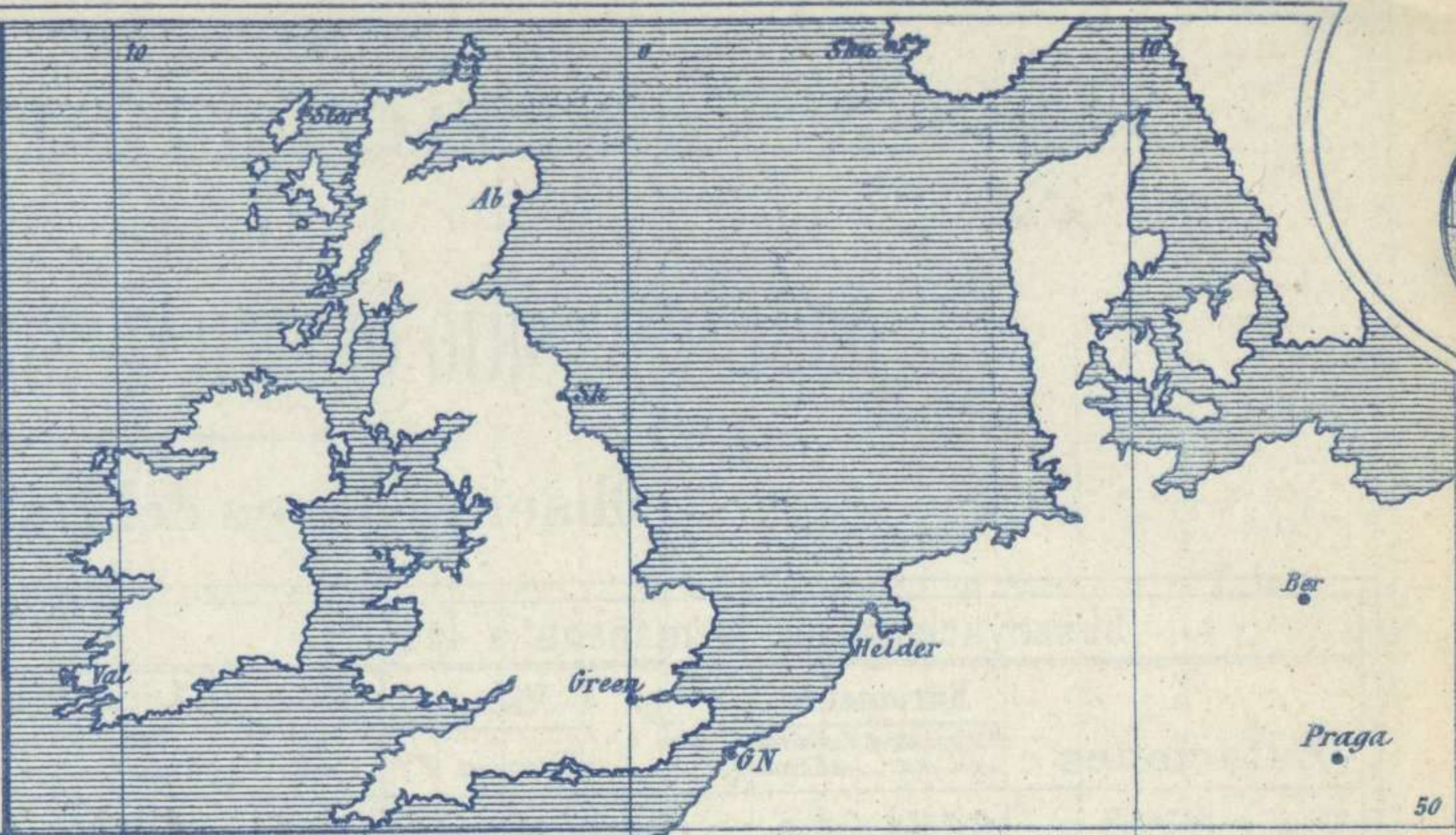
Señor
Jefe del Observatorio Central Meteorológico
Parque del Retiro

Apartado n.º 285.

Madrid. (ESPAÑA)



Signos convencionales		
Fuerza del viento	Cielo	Mar
0 Calma	○ Despejado	Llana
1 Ventolina		
2 Muy flojo	⊙ Con nubes	Rizada
3 Flojo		
4 Bonancible (Moderado)	⊖ Bruma	Marejada
5 Fresquito (Algo fuerte)		
6 Fresco (Fuerte)	⊗ Niebla	Picada
7 Duro		
8 Muy duro	⊗ Nieve	Marejada gruesa
	● Lluvia	Gruesa
	⚡ Tormenta	Muy gruesa
		Arbolada
		Muy arbolada



Estado general

No es fácil formar juicio exacto del estado atmosférico de hoy por la carencia de datos y por lo poco concordantes de los recibidos.

Aun persiste al Occidente de las costas marroquies un área de presiones débiles, lo que unido a la formación de un débil anticiclón sobre España, hace que el Levante se haya entablado en el estrecho de Gibraltar.

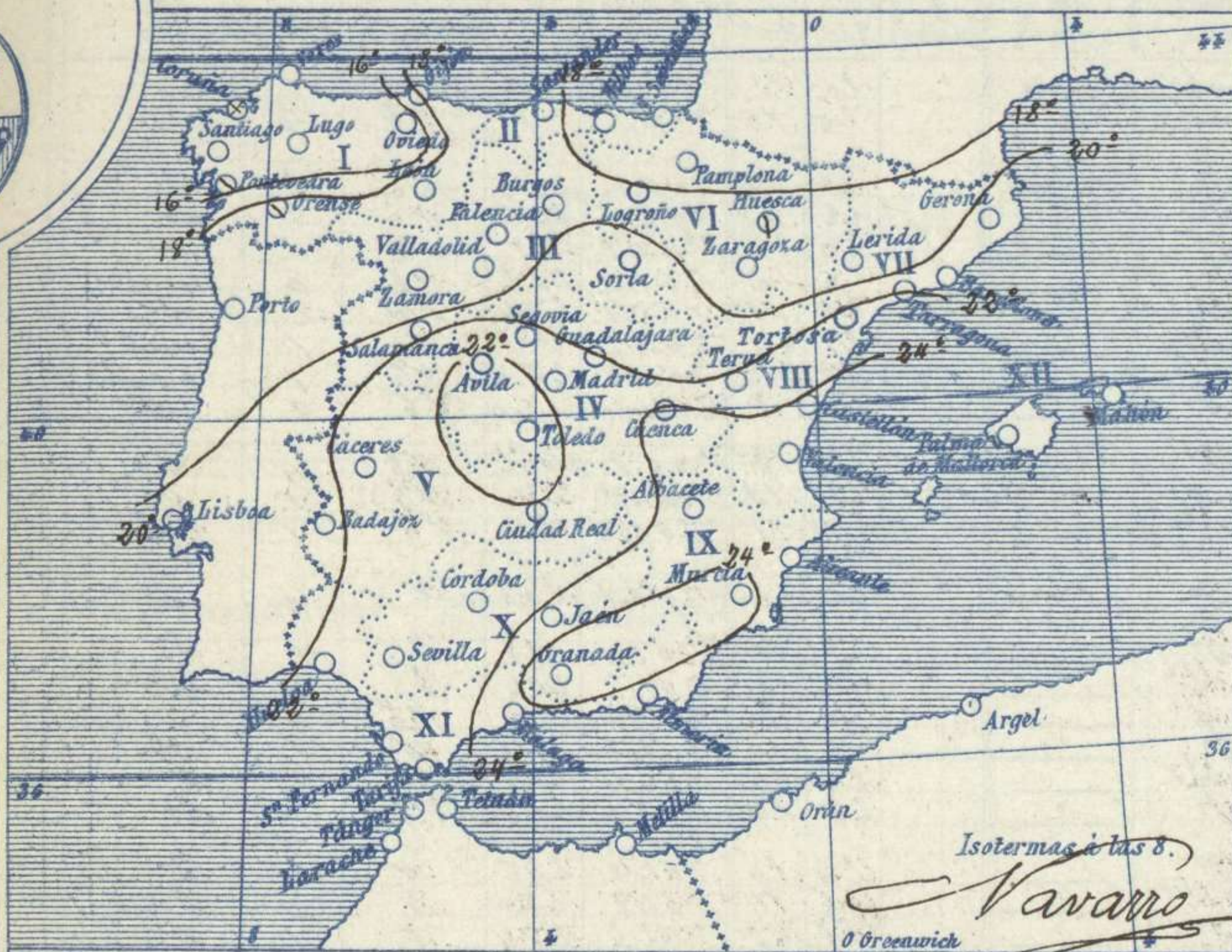
El buen tiempo es general, el cielo está despejado, los vientos soplan por lo común flojos y la temperatura se mantiene relativamente suave: la máxima de ayer fue de 35 grados en Sevilla y Córdoba y la mínima de hoy ha sido de 9 grados en Burgos.

El Director general: Marqués de Teverga

El Ingeniero Geógrafo Jefe del Observatorio. J. Galbis

Temperaturas y Lluvias

Tiempo probable



EN LAS REGIONES

- I
- II
- III
- IV
- V
- VI
- VII
- VIII
- IX
- X
- XI
- XII

No es de esperar cambio notable del tiempo.

Isotermas a las 8.

Navarro

Los números colocados al lado de ● designan m/m de lluvia recogida.

Telegrama para las Comandancias de Marina depositado a las.....h.....m

No es de esperar cambio notable del tiempo.

Observaciones de Madrid entre 12^h del día 31 y 12^h del día 1

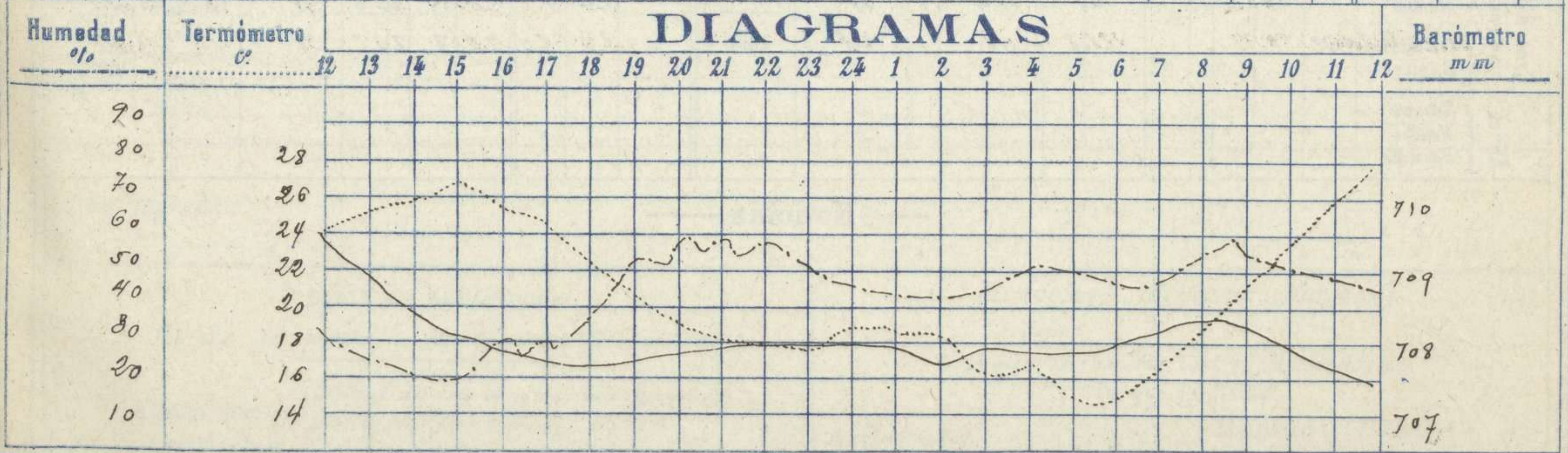
Observaciones aerológicas

PARQUE DEL RETIRO (Altitud 667 m.)

Hora.....

Hora	Barómetro m m	Termómetro C°	Humedad o/o	Viento		Lluvia o Nieve	Estado del Cielo	Notas	Alturas	Dirección del viento	Fuerza 0 a 9	Alturas	Dirección del viento	Fuerza 0 a 9	
				Dirección	F ^{ra} 0 a 9										
12	709.4	23.9	38	E.S.E.	0	..	Despejado	Temperatura máxima a							
16	707.8	25.4	30	N	1	..	Id.	la sombra 26.8							
20	707.7	19.2	53	Calma	0	..	Id.	Id. mínima id. 14.5							
24	708.0	18.2	46	N.N.E.	2	..	Id.	Horas de Sol. despejado							
4	707.8	15.2	52	N.E.	1	..	Id.	en el día de ayer 12 h. Omb.							
8	708.3	17.4	54	N.N.E.	1	..	Id.								
12	707.4	26.4	45	Calma	0	..	Id.								

DIAGRAMAS



Observaciones de España

Observaciones de la mañana á 8 horas										Id. en las 24 horas		Id. de la vispera á 16 horas			
Estaciones	Barómetro		Temperatura	Viento		Estado del cielo	Estado del mar	Lluvia ó nieve	Temp. extr. ^{as}		Barom. á 0° y al nivel del mar	Temperatura	Viento		Estado del cielo
	á 0° y al nivel del mar	Variación en 3 horas		Dirección	F ^{za}				Max. ^a	Min. ^a			Dirección	Fuerza	
Región del N.W. I.	La Coruña	765.8	+0.2	14	S	0	emb.	Naua	20	13	766.3	20	NW	5	c. d. l.
	Vares	765.1	-	18.2	SE	2	emb.	Naua	20	16	766.1	17	NW	4	c. d. l.
	Avilés	766.2	0.0	18.7	SW	1	st.	Naua	20	14	766.9	20.2	NW	2	st.
	Gijón	765.3	-	14.0	SW	0	st.	Naua	22	13	765.6	20.6	NW	1	st.
	Oviedo	764.2	0.0	20.0	NW	6	st.	Naua	20	17	765.7	21.8	NW	2	st.
	Finisterre	766.4	0.0	14.6	N	2	st.	Naua	26	12	765.5	22.2	NW	0	emb.
	Santiago	762.2	+0.2	16.0	N	2	st.	Naua	25	13	765.4	24.4	SW	2	st.
	Pontevedra	766.1	-	10.0	NW	1	emb.	Naua	29	8	765.7	24.5	S	1	emb.
	Orense	767.2	+1.0	18.5	S	0	emb.	Naua	29	10	764.6	25.0	NW	1	c. emb.
	León	765.2	-	15.0	NW	2	st.	Naua	17	8	764.1	17.0	SE	0	st.
Región Cantábrica II	Santander	765.1	+0.6	17.9	S	0	st.	Naua	22	15	766.2	20.2	NW	4	st.
	Punta Galea	764.2	0.0	16.2	SE	2	c. d. l.	Naua	21	12	764.9	21.6	NW	5	st.
	Bilbao	765.9	0.0	14	SE	1	c. d. l.	Naua	24	11	766.6	22	SE	1	c. d. l.
	Cabo Machichaco	765.5	0.0	19.4	S	1	st.	Naua	22	12	767.1	20.0	N	4	st.
Región del Duero III	Zamora	767.2	+1.0	14.4	S	0	st.	Naua	23	11	767.0	19.8	S	1	st.
	Palencia	765.4	0.0	15.6	SE	1	c. d. l.	Naua	26	10	762.2	21.4	S	0	st.
	Burgos	764.2	0.0	15.9	NW	0	c. d. l.	Naua	22	9	764.4	21.5	NW	0	st.
	Soria	764.5	0.0	17.8	S	0	st.	Naua	25	10	762.3	24.2	W	1	st.
	Valladolid	766.3	0.0	12.6	NW	0	c. d. l.	Naua	24	10	764.4	22.4	NW	0	st.
	Salamanca	767.5	+0.2	11.0	SW	1	st.	Naua	26	10	762.6	25.0	SE	1	st.
Región Central IV	Ávila	766.1	-	15.4	S	0	st.	Naua	24	10	761.4	22.6	W	0	st.
	Segovia	762.1	-0.4	17.9	SE	0	c. d. l.	Naua	26	11	761.9	25.0	N	0	st.
	Madrid	765.0	+0.6	18.4	NW	1	st.	Naua	26.8	14.2	762.2	25.4	N	1	st.
	Toledo	759.4	+0.6	17.2	S	1	st.	Naua	28	14	757.1	27.6	NW	2	st.
	Guadalajara	764.6	+0.4	16.7	N	0	st.	Naua	27	12	761.6	26.6	N	0	st.
Extrem. Mancha V	Cáceres	763.2	-	22.0	NW	0	st.	Naua	22	17	762.1	29.8	NW	2	c. d. l.
	Badajoz	763.6	+0.6	19.2	SW	0	st.	Naua	23	17	761.2	26.4	NW	1	st.
	Ciudad Real	764.0	+1.0	18.0	S	2	st.	Naua	30	13	762.7	29.0	N	3	st.
Alto Ebro VI	Logroño	765.4	-	16.4	NW	0	st.	Naua	25	12	765.5	24.2	W	0	st.
	Pamplona	764.4	-	14.0	S	0	st.	Naua	20	10	765.2	19.6	N	0	st.
	Huesca	765.4	+1.0	12.0	S	1	emb.	Naua	27	12	762.9	25.4	SW	1	st.
	Zaragoza	765.2	0.0	12.0	W	1	emb.	Naua	24	13	764.4	24.0	NW	3	st.
Cataluña VII	Lérida	765.0	0.0	11.4	SW	0	emb.	Naua	29	14	762.9	25.4	S	3	st.
	Gerona	764.1	-0.2	20.0	NW	0	emb.	Naua	24	18	762.7	24	SW	3	c. emb.
	Barcelona	765.0	-	22.8	SE	1	emb.	Cal.	26	19	764.4	24.5	SE	2	st.
	Tarragona														
Levante VIII	Teruel	765.2	-	16.9	SE	0	st.	Naua	25	10	763.7	24.0	NW	0	st.
	Castellón	764.8	0.0	25.4	SW	2	st.	Naua	26	22	765.2	25.4	SE	6	st.
	Valencia	761.0	-	24.5	NW	1	st.	Naua	26	20	764.3	25.4	SE	1	st.
Región del SE IX	Albacete	764.6	+0.4	20.2	S	1	c. d. l.	Naua	28	14	761.7	26.8	SE	1	c. d. l.
	Alicante	764.4	+0.4	24	N	2	st.	Naua	27	17	764.3	25	S	2	st.
	Murcia	764.7	-	22.6	S	0	st.	Naua	29	18	762.6	38.0	SE	2	emb.
Cuenca del Guadalquiv. X	Sevilla	762.3	-	22.0	NW	2	st.	Naua	25	17	761.4	24.6	SW	1	st.
	Córdoba	763.4	+1.0	21.6	SE	1	st.	Naua	25	17	761.3	24.6	SE	1	st.
	Jaén	764.6	-	22.2	S	0	st.	Naua	31	18	760.7	29.8	SE	0	st.
	Granada	764.1	-	19.6	N	1	st.	Naua	21	16	762.1	28.8	SW	4	st.
Costa del Sur XI	Huelva	762.7	-	22.2	S	1	st.	Naua	22	17	761.4	21.5	SW	2	st.
	San Fernando	762.0	+0.1	23	S	2	st.	Naua	28	16	762.0	27	SE	3	st.
	Tarifa	762.3	+0.5	22.5	S	6	c. d. l.	Naua	22	20	761.6	22.6	S	5	st.
	Málaga	765.0	0.0	25	NW	1	st.	Naua	27	21	764.9	25	SE	1	st.
	Almería	765.4	-	25.5	N	1	st.	Naua	28	22	762.1	26.6	S	4	st.
Canariares XII	Palma	765.6	+0.6	24	N	2	st.	Naua	20	19	765.2	28	N	4	c. d. l.
	Mahón	765.4	-	23	NW	1	st.	Naua	23	19	765.4	23.0	N	1	c. d. l.
Africa	Tetuan	761.9	-	21.8	N	1	c. d. l.	Naua	24	20	761.9	23.2	N	1	c. d. l.
	Larache														

— Noticias —