

DIRECCIÓN GENERAL DEL INSTITUTO GEOGRÁFICO Y ESTADÍSTICO

AÑO XXIV

BOLETÍN

1916

Núm. 128

DEL

6 de Julio

OBSERVATORIO CENTRAL METEOROLÓGICO

Observaciones del Extranjero

Observaciones de la mañana á las 7 ^h										Id. en las 24 horas		Id. de la vispera por la tarde			
Estaciones	Barómetro		Temperatura	Viento		Estado del cielo	Estado del mar	Lluvia ó nieve	Temp. extr. ^{as}		Barom. á 0° y al nivel del mar	Temperatura	Viento		Estado del cielo
	á 0° al nivel del mar	Variación en 3 horas		Dirección	F ^{va}				Max. ^a	Min. ^a			Dirección	F ^{va}	
Escandinavia	Bodo	759.8	0.0	15	Cal. ^a	0	c. d. ^o	Cal. ^a	15	10	759.6	14	N	1	c. d. ^o
	Cristiansund Shudesnoes	758.9	-0.3	13	NB	4	c. nub. ^o	M. lta	1	15	759.7	14	Cal. ^a	0	c. nub. ^o
Europa Oriental y Central	Riga														
	Moscon														
	Nicolaiew														
	Feldkirch														
	Czernovitz														
	Cracovia														
	Pola														
	Viena														
Berlin															
Berna															
Islas Británicas	Stornoway														
	Shields														
	Valentia														
Francia	Gris Nez														
	St. Mathieu														
	Isla de Aix														
	Biarritz														
	Paris														
	Clermont														
	Perpiñán														
Cabo Sicié															
Niza															
Italia	Liorna														
	Roma														
	Cagliari														
	Palermo														
Portugal	Porto	766.9	-0.1	17.2	Cal. ^a	0	cub. ^o	Nana	20	11	768.2	16.8	NW	3	c. d. ^o
	Lisboa	765.7	+0.4	15	N	2	nub. ^o	Nub. ^a	25	15	765.6	22	NW	4	c. d. ^o
	Lagos	765.3	0.0	18	Cal. ^a	0	N	Nana	20	15	765.2	25	N	1	N
	Horta														
	Flores														
	Punta Delgada	767.5	-0.2	20.7	N	4	nub. ^o	Nub. ^a	24	20	768.5	19.9	Cal. ^a	0	c. d. ^o
Funchal	767.3	0.0	18	NB	2	N	Nub. ^a	21	14	767.7	20	NB	2	cub. ^o	
Marruecos y Argelia	Tánger														
	Oran														
	Laghouat														
	Argel														
	Cap de Garde														
	Túnez														
Biskra															

Radiogramas

Precios de suscripción

Un año... 18... pesetas. Un semestre... 9... pesetas.

Administrador { Habilitado del material de la Dirección general del Instituto Geográfico y Estadístico. Madrid

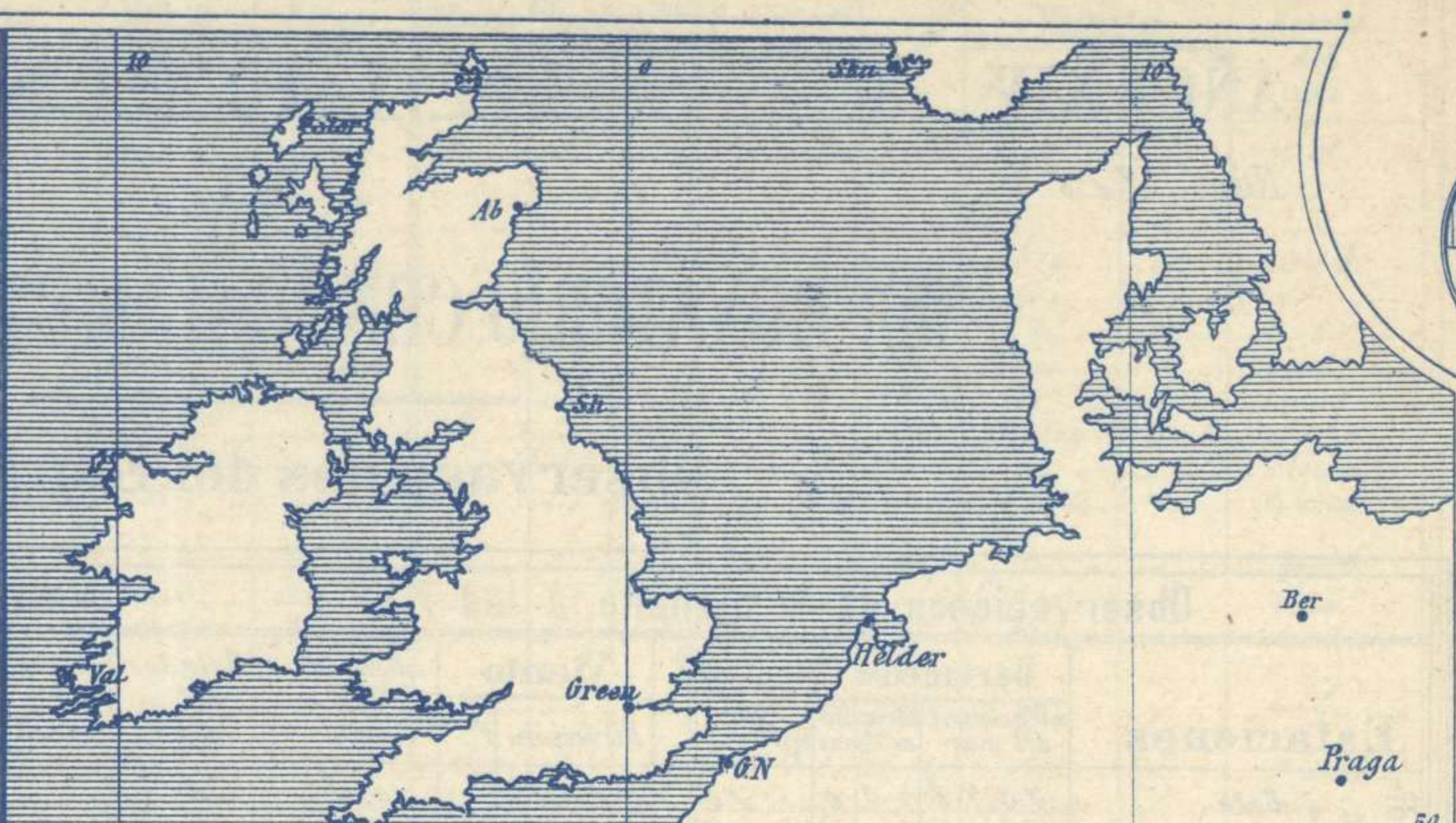
Dirección : Adresse : Address :

Señor
Jefe del Observatorio Central Meteorológico
Parque del Retiro

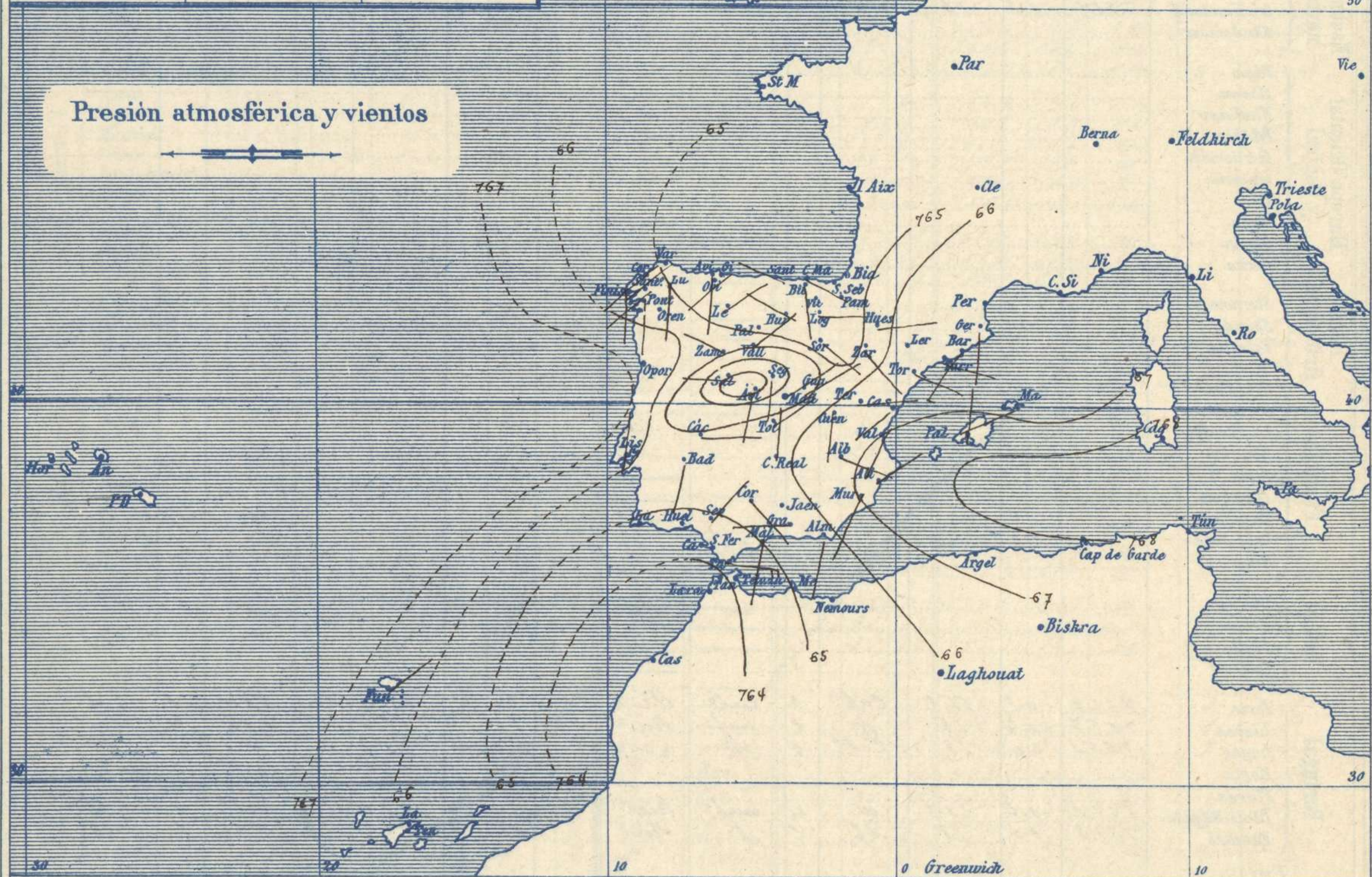
Madrid. (ESPAÑA)

Apartado n.º 235.

Signos convencionales		
Fuerza del viento	Cielo	Mar
0 Calma	○ Despejado	— Ilana
1 Ventolina	⊙ Con nubes	~ Rizada
2 Muy flojo	⊖ Bruma	— Marejada
3 Flojo	⊗ Niebla	— Picada
4 Bonancible (Moderado)	⊗ Nieve	— Marejada gruesa
5 Fresquito (Aigo fuerte)	⊗ Lluvia	— Gruesa
6 Frasco (Fuerte)	⊗ Tormenta	— Muy gruesa
7 Duro		— Arbolada
8 Muy duro		— Muy arbolada
9 Temporal		



Presión atmosférica y vientos



Estado general

Al Occidente de Marruecos se halla un área de presiones débiles relativas, otra aparece formada en el centro de España y una tercera debe de hallarse hacia el Golfo de Vizcaya; a pesar de este desequilibrio atmosférico, aun continúa el buen tiempo reinando en toda la península Ibérica, con cielo nuboso, vientos flojos de dirección variable y temperatura relativamente suave.

La temperatura máxima de ayer fue de 34 grados en Sevilla y Córdoba y la mínima de hoy ha sido de 8 grados en Burgos.

Las presiones altas, aparecen divididas, unas hacia las Azores y otras sobre el Mediterraneo.

J. Galbis

El Director general: Marqués de Teverga

El Ingeniero Geógrafo Jefe del Observatorio. J. Galbis

Temperaturas y Lluvias



Tiempo probable

EN LAS REGIONES

- I } Vientos moderados de la region del Oeste y algunas lluvias y tormentas.
- II }
- III }
- IV }
- V }
- VI } Ligera tendencia a la formacion de tormentas
- VII }
- VIII }
- IX }
- X } Vientos flojos o moderados de la region del Este y tiempo inseguro
- XI }
- XII } Buen tiempo.

Los numeros colocados al lado de ● designan msm de lluvia recogida.

Telegrama para las Comandancias de Marina depositado a las 12...h. 45...m

Poca variacion del tiempo reinante.

Observaciones de Madrid entre 12^h del dia 5 y 12^h del dia 6

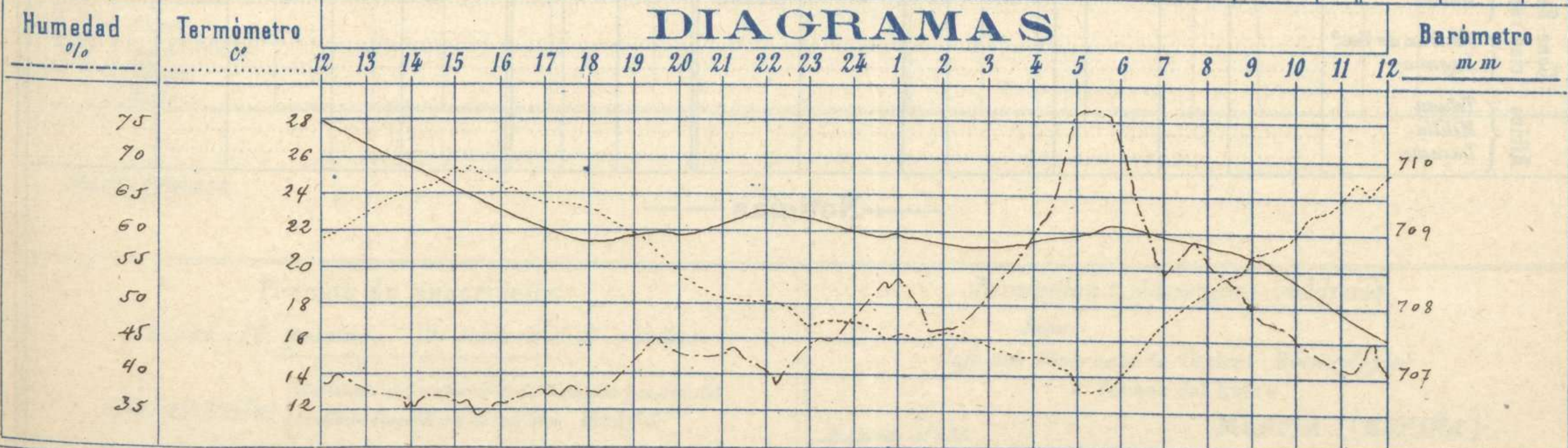
PARQUE DEL RETIRO (Altitud 667 m^s)

Observaciones aerológicas

Hora 11^h

Hora	Barómetro m m	Termómetro C°	Humedad o/o	Viento		Lluvia o Nieve	Estado del Cielo	Notas	Alturas	Dirección del viento	Fuerza 0 a 9	Alturas	Dirección del viento	Fuerza 0 a 9
				Dirección	F ^{ms} 0 a 9									
12	700.5	21.6	39	Cal	0		Despejado	Temp. máx. a la sombra 25.7	50	SSW	2	1800	SW	5
16	709.3	24.4	36	Fb	0		Fb	Id. mínima id 13.4	100	SSW	2			
20	708.9	19.7	43	N.W.	0		Fb	Horas de sol despejado en el día	410	S	2			
24	709.2	16.7	42	E.N.E.	1		Fb	de ayer 13 h 32 mt ^s	600	SW	4			
4	708.7	15.1	59	E	2		Casi desp ^o		800	SW	4			
8	708.8	19.0	56	E.N.E.	1		Fb Fb		1000	SW	5			
12	707.5	25.1	40	Cal	0		Fb Cult ^o		1500	SW	6			

DIAGRAMAS



Observaciones de España

Observaciones de la mañana á 8 horas										Id. en las 24 horas		Id. de la vispera á 16 horas			
Estaciones	Barómetro		Temperatura	Viento		Estado del cielo	Estado del mar	Lluvia ó nieve	Temp. extr. ^{as}		Barom. á 0° y al nivel del mar	Temperatura	Viento		Estado del cielo
	al y al nivel del mar	Variación en 3 horas		Dirección	F ^{za}				Max. ^a	Min. ^a			Dirección	Fuerza	
Región del N.W.I.	La Coruña	764.5	-1.1	15	S.W.	4	c. nub.	Nub. ^a	19	19	768.5	17	N.	2	c. d.
	Vares	763.2	-0.5	15.4	S.W.	2	nub.	Nub. ^a	20	11	767.2	17.2	N.W.	2	nub.
	Avilés	763.7	0.0	17.6	S.W.	0	nub.	Clara	22	18	767.6	19.0	N.E.	2	c. d.
	Gijón	763.6	0.0	15.0	S.	1	nub.	Clara	20	11	767.7	17.6	S.	1	nub.
	Oviedo	764.7	-0.5	15.6	S.	2	nub.	Nub. ^a	22	19	768.2	21.9	S.W.	2	nub.
	Finisterre	765.6	-0.6	14.0	S.W.	1	c. nub.	Clara	22	11	767.2	20.5	N.W.	0	nub.
	Santiago	765.5	0.0	17.2	S.	1	c. nub.	Clara	20	11	768.3	19.2	S.W.	2	nub.
	Pontevedra	764.1	0.0	12.5	S.	1	nub.	Clara	25	9	768.2	20.6	S.W.	1	nub.
	Lugo	767.5	-2.0	20.5	S.W.	1	nub.	Clara	26	11	769.9	24.0	S.	1	c. nub.
Orense	764.2	0.0	15.0	N.E.	2	c. nub.	Clara	18	9	766.2	16.2	S.	0	nub.	
León															
Región Cantábrica II	Santander	767.1	-0.5	16.9	N.W.	1	nub.	Clara	20	13	769.9	17.5	N.W.	1	nub.
	Punta Galea	761.6	-1.0	17.1	S.E.	4	nub.	Nub. ^a	17	18	767.2	16.1	N.W.	2	nub.
	Bilbao	762.9	-1.2	18	S.E.	1	nub.	Clara	19	10	768.9	19	N.W.	1	nub.
	Cabo Machichaco	764.5	-2.5	20.4	S.E.	1	nub.	Clara	21	10	768.9	17.6	N.W.	2	nub.
	San Sebastián														
Región del Duero III	Zamora	765.4	+1.0	19.2	N.W.	1	nub.	Clara	22	13	768.4	22.6	N.W.	2	nub.
	Palencia	764.2	-0.2	17.6	S.E.	2	nub.	Clara	24	10	764.6	23.4	N.E.	0	nub.
	Burgos	763.9	-0.5	16.4	N.W.	0	nub.	Clara	21	8	765.1	19.8	S.E.	0	nub.
	Soria	764.4	-1.0	19.0	S.E.	2	c. d.	Clara	22	9	764.5	21.2	S.W.	2	nub.
	Valladolid	765.2	0.0	15.4	N.E.	0	c. d.	Clara	24	11	766.2	26.4	S.	1	nub.
	Salamanca	762.1	0.0	20.2	N.	1	nub.	Clara	26	11	761.6	25.0	S.E.	2	nub.
Región Central IV	Ávila	763.1	0.0	18.6	S.	1	c. d.	Clara	22	10	763.1	22.2	N.E.	1	nub.
	Segovia	763.0	-0.2	22.0	S.	1	c. d.	Clara	22	10	764.9	22.0	N.	0	nub.
	Madrid	763.4	-0.1	19.0	S.N.E.	1	c. d.	Clara	25	12.4	764.9	24.4	Cal.	2	nub.
	Toledo	764.7	-0.2	20.0	N.E.	2	c. d.	Clara	29	15	764.4	27.2	N.E.	0	nub.
	Guadalajara	765.1	-0.2	20.4	N.E.	0	c. d.	Clara	26	12	764.3	24.2	S.	0	nub.
	Cuenca	763.6	-0.6	19.8	S.	1	nub.	Clara	25	14	760.2	25.4	S.	0	nub.
Extrem ^a Mancha V	Cáceres	765.1	0.0	22.2	S.	0	c. d.	Clara	20	16	764.3	29.4	N.E.	2	nub.
	Badajoz	765.1	+0.4	20.8	S.	1	nub.	Clara	20	15	764.7	20.0	S.E.	1	nub.
	Ciudad Real	765.7	+1.0	18.2	N.	0	nub.	Clara	29	13	766.0	27.2	S.W.	2	nub.
Alto Ebro VI	Logroño	765.2	0.0	16.2	S.	2	nub.	Clara	20	11	767.2	12.4	S.W.	0	nub.
	Pamplona	764.2	0.0	15.8	N.W.	0	c. d.	Clara	19	9	766.7	18.8	N.	2	c. d.
	Huesca	766.1	+0.5	19.4	S.	2	nub.	Clara	22	14	766.1	18.2	N.W.	6	nub.
	Zaragoza	765.4	0.6	19.0	S.E.	1	nub.	Clara	24	12	766.4	23.4	N.W.	1	nub.
Cataluña VII	Lerida	765.9	-0.0	20.8	S.	2	nub.	Clara	24	12	765.9	22.4	S.	2	c. nub.
	Gerona	765.0	+0.2	22	S.W.	5	c. nub.	Nub. ^a	26	17	765.4	25	S.W.	4	c. nub.
	Barcelona	767.6	0.0	25.5	S.E.	1	c. d.	Clara	27	18	766.1	27.0	N.W.	2	c. d.
	Tarragona	766.2	0.0	24.2	S.E.	2	nub.	Clara	27	16	766.1	26.2	N.	2	nub.
	Tortosa														
Llevant VIII	Teruel	765.7	0.0	17.1	S.	0	nub.	Clara	24	12	764.2	25.6	S.W.	0	nub.
	Castellón	765.4	0.0	22.5	S.W.	1	nub.	Nub. ^a	25	19	765.2	26.9	S.E.	2	nub.
	Valencia	762.2	0.0	21.6	S.W.	0	nub.	Clara	25	17	766.7	22.6	S.E.	1	nub.
Región del Guadalq. X del SE IX	Albacete	765.2	0.0	20.0	S.E.	1	nub.	Clara	28	14	763.9	27.0	N.	0	nub.
	Alicante	765.6	-0.2	22	S.E.	1	nub.	Clara	25	16	765.7	23	S.N.E.	1	nub.
	Murcia	766.2	0.0	21.6	S.W.	1	nub.	Clara	29	15	765.7	22.0	S.E.	2	nub.
Cuenca del Guadalq. X del SE IX	Sevilla	764.7	0.0	22.1	N.E.	2	nub.	Clara	24	17	763.5	23.4	N.E.	4	nub.
	Córdoba	765.0	0.0	22.6	S.E.	1	nub.	Clara	24	19	763.3	23.2	S.	1	nub.
	Jaén														
	Granada	765.5	0.0	22.2	N.	1	nub.	Clara	21	15	764.6	29.0	S.W.	5	nub.
Costa del Sur XI	Huelva														
	San Fernando														
	Tarifa	765.5	+0.2	24.4	S.	7	nub.	Nub. ^a	26	19	765.5	23.5	S.	5	nub.
	Málaga	766.9	0.0	25	S.	1	nub.	Clara	26	20	766.7	26	S.	2	nub.
Almería	760.8	0.0	25.4	S.	1	nub.	Clara	27	23	760.6	25.0	S.	4	nub.	
Balears XII	Palma	767.8	+0.6	22	N.	1	nub.	Nub. ^a	29	18	767.2	28	N.	5	nub.
	Mahón	765.9	+0.2	25	S.W.	1	nub.	Clara	26	17	767.8	22	S.	2	nub.
Canarias XIII	Sa Cruz de Ten ^a														
	Laguna														
Africa	Tetuan														
	Melilla														
	Larache														

— Noticias —