

DIRECCIÓN GENERAL DEL INSTITUTO GEOGRÁFICO Y ESTADÍSTICO

AÑO XXIV

BOLETÍN

1916

Núm.º 122

DEL

11 de Junio

OBSERVATORIO CENTRAL METEOROLÓGICO

Observaciones del Extranjero

Observaciones de la mañana á las 7 ^h										Id. en las 24 horas		Id. de la vispera por la tarde				
Estaciones	Barómetro		Temperatura	Viento		Estado del cielo	Estado del mar	Lluvia ó nieve	Temp. extr.ªs		Barom.º á 0º y al nivel del mar	Temperatura	Viento		Estado del cielo	
	á 0º y al nivel del mar	Variación en 3 horas		Dirección	F.ª				Max.ª	Min.ª			Dirección	F.ª		
Escandi- navia	Bodo	7.64.6	0.0	1.2	S	4	c. nub.º	Nub.º	15	9	7.62.4	15	S	4	c. nub.º	
	Cristiansund	7.62.7	+0.5	1.0	Cal.º	0	nub.º	M.ª	4	12	8	7.60.5	10	N.E.	4	nub.º
	Shudesnoes															
Europa Oriental y Central	Riga															
	Moscou															
	Nicolaiew															
	Feldkirch															
	Czernovitz															
	Cracovia															
	Pola															
	Viena															
Berlin																
Berna																
Islas Británicas	Stornoway															
	Shields															
	Valentia															
Francia	Gris Nex															
	St. Mathieu															
	Isla de Aix															
	Biarritz															
	Paris															
	Clermont															
	Perpiñán															
Cabo Sicié																
Niza																
Italia	Liorna															
	Roma															
	Cagliari															
	Palermo															
Portugal	Porto	7.69.1	+0.1	19.4	S	5	N.	Nub.º	21	12	7.67.2	18.2	N.N.E.	5	N.	
	Lisboa	7.66.4	+0.2	18	N	3	N.	Nub.º	22	15	7.66.5	21	N.N.W.	4	N.	
	Lagos	7.66.0	+0.8	19	Cal.º	0	N.	Nub.º	29	12	7.65.5	22	N	2	N.	
	Horta	7.62.4	+0.6	18	Cal.º	0	N.	M.ª	21	15	7.61.6	18	S	5	nub.º	
	Flores															
	Punta Delgada	7.67.4	+0.1	19.4	S	6	Cub.º	Nub.º	21	14	7.65.0	19.7	S	6	nub.º	
	Funchal	7.67.9	0.0	16	N.E.	3	nub.º	Nub.º	20	16	7.67.6	20	N.E.	3	nub.º	
Marruecos y Argelia	Tánger															
	Orañ															
	Laghout															
	Argel															
	Cap de Garde															
	Túnex															
Biskra																

Radiogramas

Precios de suscripción

Un año...18...pesetas. Un semestre...9...pesetas.

Administrador { Habilitado del material de la Dirección general del Instituto Geográfico y Estadístico. Madrid

Dirección : Adresse : Address :

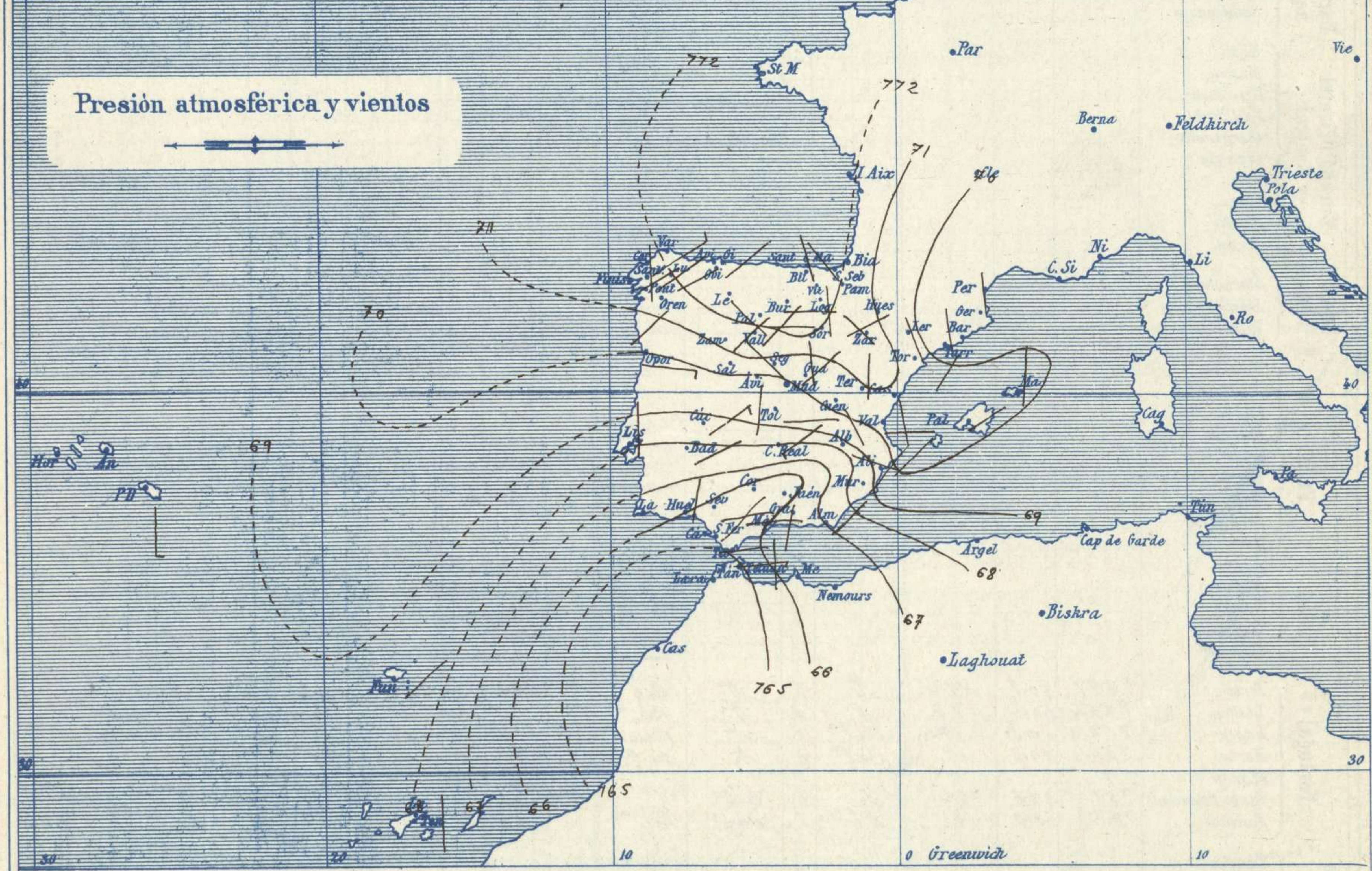
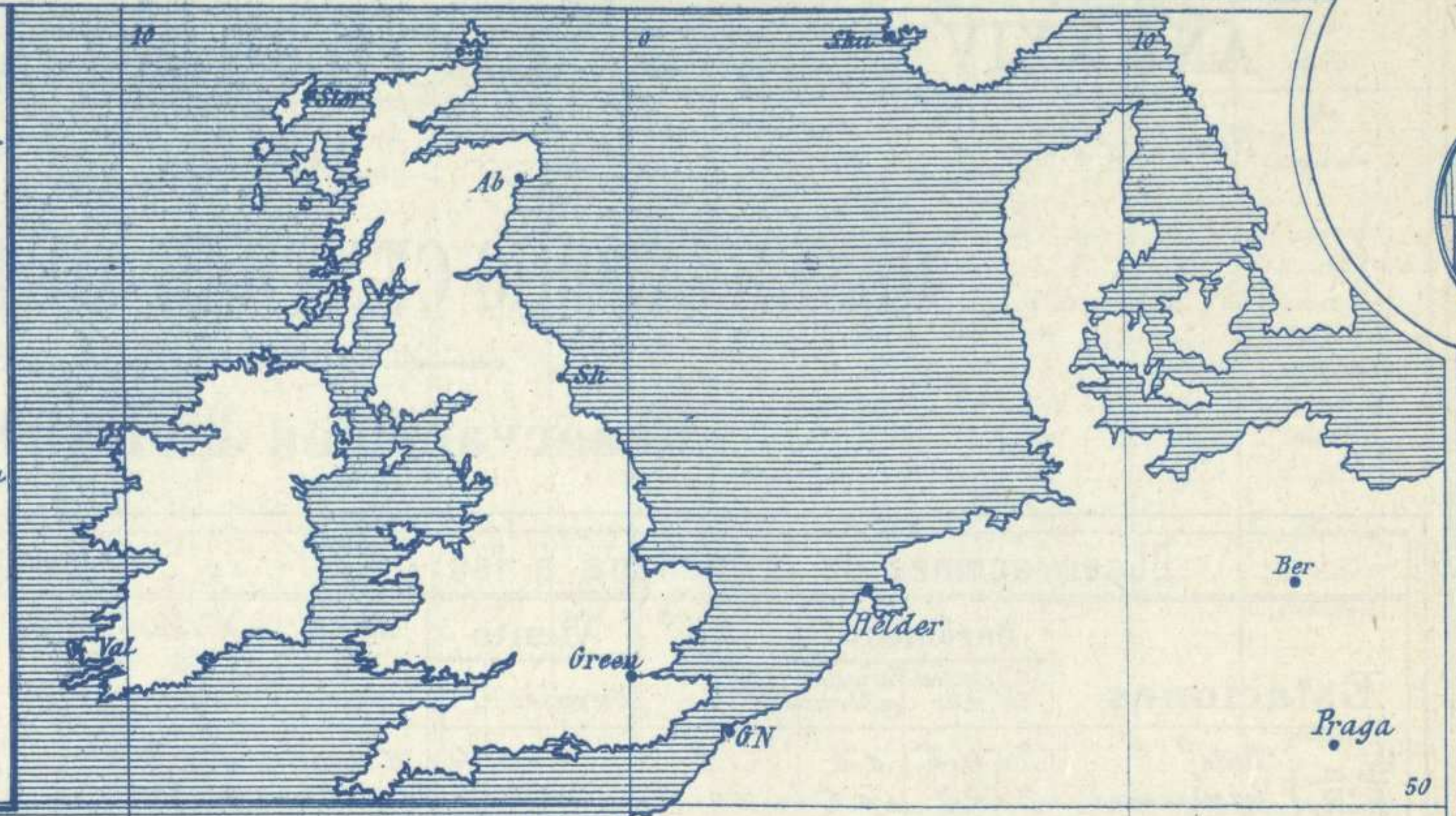
Señor
Jefe del Observatorio Central Meteorológico
Parque del Retiro

Madrid. (ESPAÑA)

Apartado n.º 285.



Signos convencionales		
Fuerza del viento	Cielo	Mar
0 Calma	○ Despejado	{ Llana
1 Ventolina	○ Con nubes	{ Rizada
2 Muy flojo	⊖ Bruña	{ Marejada
3 Flojo	⊖ Bruña	{ Picada
4 Bonancible (Moderado)	⊗ Niebla	{ Marejada gruesa
5 Fresquito (Algo fuerte)	⊗ Nieve	{ Gruesa
6 Fresco (Fuerte)	● Lluvia	{ Muy gruesa
7 Duro	⚡ Tormenta	{ Arbolada
8 Muy duro		{ Muy arbolada
9 Temporal		



Estado general

Sobre Marruecos se halla un área de presiones débiles por cuya causa sopla Levante moderado en el estrecho de Gibraltar y sus costas adyacentes y por el resto de España los vientos del primer cuadrante flojos.

El tiempo se mantiene bueno, de cielo generalmente claro y temperatura benigna: la máxima de ayer fue de 32 grados en Sevilla y la mínima de hoy ha sido de 3 grados en Burgos. Las presiones altas residen hacia el Golfo de Vizcaya y deben de extenderse hacia el mar del Norte.

Sarria

El Director general: Marqués de Teverga

El Ingeniero Geógrafo Jefe del Observatorio. J. Galbis

Temperaturas y Lluvias

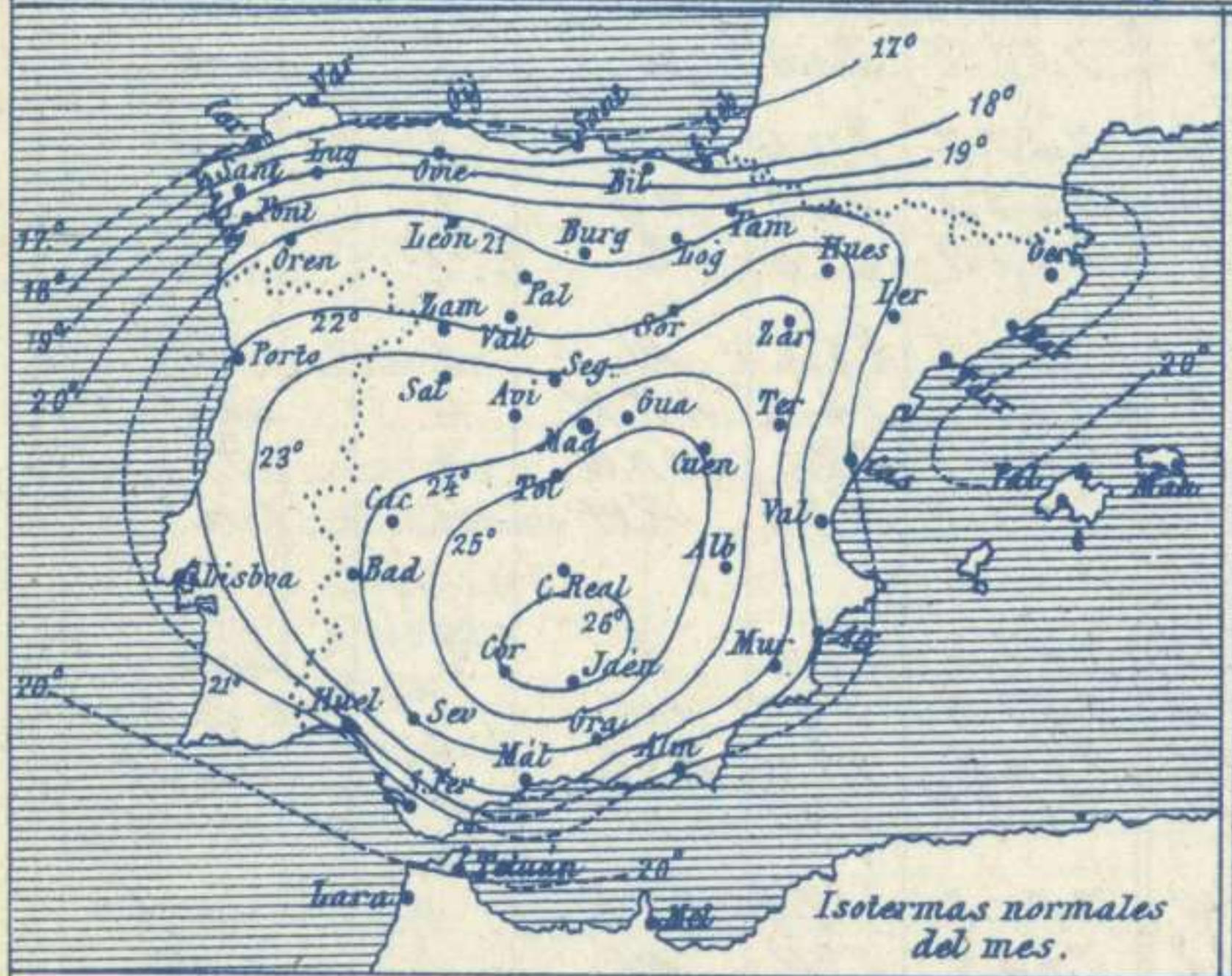


Tiempo probable

EN LAS REGIONES

- I
- II
- III
- IV
- V
- VI
- VII
- VIII
- IX
- X
- XI
- XII

No se hace predicción



Los números colocados al lado de ● designan m/m de lluvia recogida.

Telegrama para las Comandancias de Marina depositado a las.....h.....m

No se envia telegrama

Observaciones de Madrid entre 12^h del día 10 y 12^h del día 11

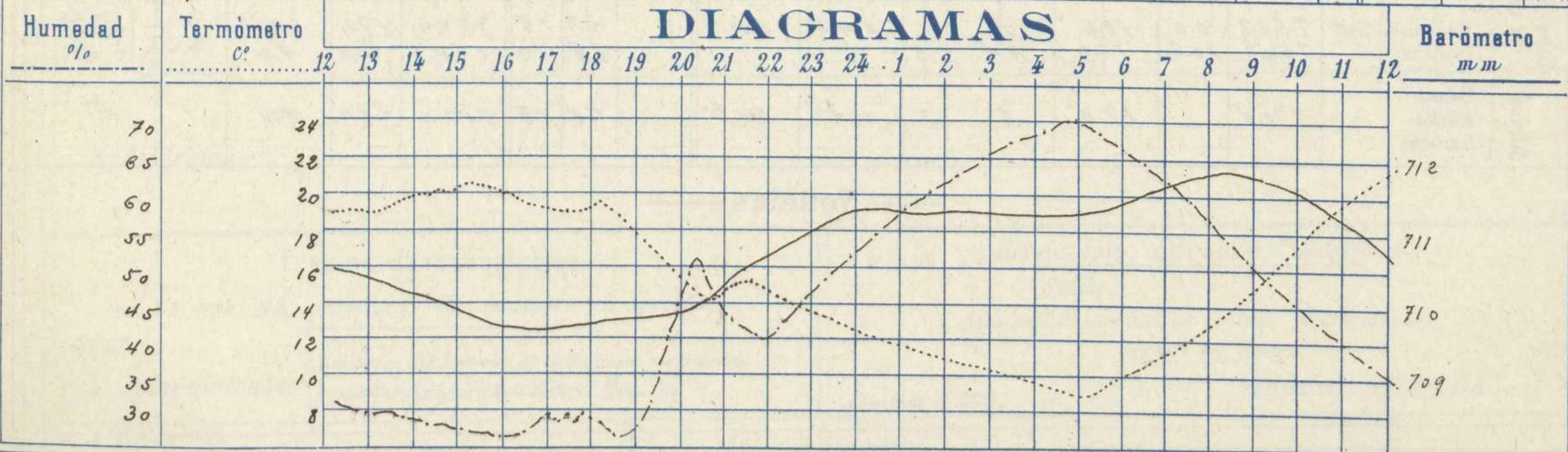
PARQUE DEL RETIRO (Altitud 667 m^s)

Observaciones aerológicas

Hora.....

Hora	Barómetro m m	Termómetro C°	Humedad o/o	Viento		Lluvia o Nieve	Estado del Cielo	Notas	Alturas	Dirección del viento	Fuerza 0 a 9	Alturas	Dirección del viento	Fuerza 0 a 9
				Dirección	F ^o a 9									
12	710.6	19.4	33	Cal	0		C. cub.	Temp. máx. a la sombra 21.5						
16	709.7	20.5	28	ESE	1		Nub.	Tem. mínima id 9.4						
20	710.0	15.4	51	SE	1		SE	Horas de Sol despejado en el día						
24	711.4	12.7	34	NE	4		SE	de ayer 11 h ^o 45 m ^o						
4	711.3	10.0	69	NE	3		SE							
8	711.9	13.6	58	NE	1		SE							
12	710.7	21.6	35	SE	1		SE							

DIAGRAMAS



Observaciones de España

Observaciones de la mañana á 8 horas										Id. en las 24 horas		Id. de la vispera á 16 horas			
Estaciones	Barómetro		Temperatura	Viento		Estado del cielo	Estado del mar	Lluvia ó nieve	Temp. extr. ^{as}		Barom. á 0° y al nivel del mar	Temperatura	Viento		Estado del cielo
	n.º y al nivel del mar	Variación en 3 horas		Dirección	F ^{ra}				Max. ^a	Min. ^a			Dirección	Fuerza	
Región del N.W. I.	La Coruña	771.4	0.0	15	N.E.	4	St.	Uda	16	12	772.8	16	N.E.	5	St.
	Vares	771.8	0.0	15.0	N.E.	4	c.umb.	Uda	15	12	771.1	15.2	N.	3	umb.
	Avilés	772.8		16.1	Cal.	0	St.	Muy q ^{ta}	17	9	772.9	16.0	N.	2	c. d.
	Gijón	771.2		12.8	N.E.	1	St.	Uda	15	7	772.3	12.6	N.E.	1	St.
	Oniedo	770.6	+0.4	18.2	N.E.	5	St.	Uda	19	16	772.1	16.0	N.E.	3	umb.
	Finisterre	771.6	0.0	13.3	N.E.	3	umb.	Uda	17	4	772.2	13.4	N.	3	umb.
	Santiago	769.8	+0.5	14.7	N.	2	St.	Uda	11	10	770.6	20.4	N.	3	St.
	Pontevedra	772.9		12.4	N.E.	4	St.	Uda	15	4	770.7	15.0	N.N.E.	3	umb.
	Lugo	772.6	0.0	13.6	N.W.	1	c.umb.	Uda	22	6	772.3	20.0	N.	1	umb.
	León	770.4		12.0	S.E.	1	c.umb.	Uda	16	5	768.7	13.0	S.	1	St.
Región Cantábrica II	Santander	772.4	+0.3	14.8	N.	1	c.umb.	Calma	16	10	772.5	15.7	N.N.W.	1	umb.
	Punta Galea	771.0	+0.2	14.3	N.N.W.	3	c.umb.	Uda	17	13	770.8	14.9	N.W.	5	c.umb.
	Bilbao	772.2	+1.0	15	N.	0	c.umb.	Uda	16	8	772.8	16	N.N.W.	1	umb.
	Cabo Machichaco	771.7	+0.3	16.0	N.W.	3	St.	Sur.	16	10	772.0	13.6	N.W.	5	umb.
	San Sebastián	772.4	+0.3	14.8	N.	1	c.umb.	Calma	16	10	772.5	15.7	N.N.W.	1	umb.
Región del Duero III	Zamora	772.4	+1.0	13.4	N.E.	1	St.	Uda	22	6	770.2	18.1	N.E.	2	St.
	Palencia	772.0	+0.2	10.8	S.	3	St.	Uda	16	5	769.3	16.0	S.N.E.	4	St.
	Burgos	771.7	0.0	8.4	S.	1	c. d.	Uda	18	3	769.5	12.0	N.E.	1	c.umb.
	Soria	770.2	+0.2	11.0	N.	2	St.	Uda	15	4	767.8	14.6	N.W.	4	St.
	Valladolid	772.8	0.0	9.0	N.E.	2	St.	Uda	19	6	769.4	18.0	S.	2	c. d.
	Salamanca	767.1	+0.2	12.3	S.	1	St.	Uda	19	3	764.8	19.0	S.N.E.	4	St.
Región Central IV	Ávila	768.9		10.6	S.	0	St.	Uda	17	5	766.3	16.2	N.	4	c. d.
	Segovia	769.8	+0.3	12.0	N.W.	1	St.	Uda	19	4	767.0	12.0	N.W.	0	St.
	Madrid	769.9	+0.6	12.6	N.E.	1	St.	Uda	21	9.4	766.3	20.5	S.P.E.	1	umb.
	Toledo	769.4	+0.4	14.0	S.	1	St.	Uda	23	9	766.0	20.0	S.	1	St.
	Guadalajara	769.5	+0.6	13.4	N.	2	St.	Uda	21	7	765.6	20.6	N.	2	umb.
Cuenca	766.6	+0.3	14.2	S.E.	3	c. d.	Uda	21	7	763.7	20.0	N.	2	umb.	
Extrem ^a Mancha V	Cáceres	767.5		18.2	N.E.	4	St.	Uda	26	13	765.7	24.4	N.W.	3	umb.
	Badajoz	767.3	+0.8	19.2	S.N.E.	1	St.	Uda	27	13	765.8	26.2	N.E.	1	c. d.
	Ciudad Real	768.0	+1.2	15.4	N.E.	4	St.	Uda	24	11	765.9	23.6	S.	1	umb.
Alto Ebro VI	Logroño	773.6		11.8	N.	0	c. d.	Uda	16	6	770.9	15.3	N.	1	umb.
	Pamplona	771.0		10.8	N.W.	1	umb.	Uda	14	8	769.8	12.3	N.N.W.	4	umb.
	Huesca	770.5	+0.5	12.0	N.W.	0	St.	Uda	19	6	766.7	18.0	N.N.W.	6	St.
	Zaragoza	771.4		15.0	N.N.W.	2	St.	Uda	21	8	768.4	20.6	N.W.	4	c. d.
Cataluña VII	Lérida	769.4	0.0	16.0	N.	1	umb.	Uda	24	15	767.6	18.6	S.	2	umb.
	Gerona	768.5	+0.4	19	N.W.	2	umb.	M. da	23	16	767.6	18	N.W.	6	c.umb.
	Barcelona	770.2		17.5	N.	3	St.	Nie.	19	14	765.6	19.0	S.P.E.	2	umb.
	Tarragona	770.2	+0.7	18.7	N.N.W.	3	St.	Uda	24	14	766.7	24.1	N.	2	umb.
Levante VIII	Teruel	771.1		9.4	N.	0	St.	Uda	19	4	765.8	18.8	N.E.	0	umb.
	Castellón	771.2	+0.5	19.6	S.P.E.	0	c. d.	Nie.	27	12	768.0	19.9	N.	1	c. d.
	Valencia	770.9		16.8	S.P.E.	1	umb.	Uda	27	16	768.6	19.8	S.P.E.	1	c. d.
Región del SE IX	Albacete	768.3	+0.5	(2)	S.E.	1	c. d.	Uda	21	10	764.1	24.6	N.W.	0	c. d.
	Alicante	769.6	+1.0	19	N.E.	3	c. d.	Uda	22	19	766.7	20	N.E.	6	c. d.
	Murcia	769.4		20.5	N.E.	4	umb.	Uda	26	16	766.3	25.8	N.E.	6	umb.
Cuenca del Guadalq. X	Sevilla	765.2		24.0	S.	1	St.	Uda	32	14	763.2	31.6	N.	3	c. d.
	Córdoba	766.8	+1.0	21.8	N.W.	1	St.	Uda	31	17	763.6	20.4	N.W.	1	umb.
	Jaén	766.8		20.2	S.P.W.	1	St.	Uda	29	16	763.0	26.8	N.E.	3	St.
	Granada	766.8		20.2	N.	2	St.	Uda	27	14	764.7	25.0	S.	4	St.
	Huelva	767.7		22.6	N.	1	St.	Nie.	30	14	764.3	26.6	N.W.	6	c. d.
Costa del Sur XI	San Fernando	765.3	0.0	21	S.	6	St.	Nie.	25	17	764.5	28.0	N.N.W.	2	St.
	Tarifa	764.7	+0.3	19.8	S.	6	Uda	Nie.	24	18	759.5	21.2	S.	3	St.
	Málaga	769.1	+0.6	21	S.P.E.	3	umb.	Nie.	27	20	767.1	23	S.P.E.	3	St.
	Almería	767.1		23.8	N.E.	2	St.	Nie.	24	18	764.7	24.0	N.E.	2	St.
	Palma	770.3	+0.2	19	S.N.E.	2	c. d.	Nie.	24	15	768.2	22	N.	4	umb.
Canarias XII	Mahón	770.2	+0.3	19	N.	5	St.	Uda	19	16	768.1	18	N.N.W.	4	St.
	Sta Cruz de Ten ^e	765.8	0.0	18.4	N.	1	c.umb.	Nie.	21	18	765.4	19.4	N.N.W.	1	umb.
Africa	Laguna	764.7	+0.2	17.0	N.W.	5	St.	Uda	28	10	764.6	20.0	N.W.	1	c. d.
	Tetuan	770.8		19.0	S.	2	umb.	M. da	28	18	769.0	25.0	N.W.	1	St.
	Melilla														
	Larache														

— Noticias —