

DIRECCIÓN GENERAL DEL INSTITUTO GEOGRÁFICO Y ESTADÍSTICO

AÑO XXIV

BOLETÍN

1916

Núm. 160

DEL

3 de Junio

OBSERVATORIO CENTRAL METEOROLÓGICO

Observaciones del Extranjero

Estaciones	Observaciones de la mañana á las 7 ^h						Id. en las 24 horas			Id. de la vispera por la tarde					
	Barómetro		Temperatura	Viento		Estado del cielo	Estado del mar	Lluvia ó nieve	Temp. extr. ^{as}		Barom. á 0° y al nivel del mar	Temperatura	Viento		Estado del cielo
	á 0° y al nivel del mar	Variación en 3 horas		Dirección	F ^{va}				Max. ^a	Min. ^a			Dirección	F ^{va}	
Escandinavia	Bodo														
	Cristiansund														
	Stadesnoes														
Europa Oriental y Central	Riga														
	Moscu														
	Nicolaiew														
	Feldkirch														
	Czernovitz														
	Cracovia														
	Pola														
	Viena														
Islas Británicas	Stornoway														
	Shields														
	Valentia														
Francia	Gris Nex														
	St. Mathieu														
	Isla de Aix														
	Biarritz														
	Paris														
	Clermont														
	Perpiñan														
Italia	Liorna														
	Roma														
	Cagliari														
	Palermo														
Portugal	Porto														
	Lisboa	759.4	+0.5	16	WNW	3	sub.	Nub.	21	14	759.2	17	WNW	5	sub.
	Lagos	759.5	+0.2	16	N	1	a. d.	Nana	22	14	758.7	20	N	2	sub.
	Horta	764.4	0.0	17	Cal.	0	e. d.	Nub.	22	14	759.8	18	NE	1	sub.
	Flores														
	Punta Delgada	762.4	+0.1	18.4	NE	4	e. d.	Nana	21	17	762.1	17.2	Cal.	0	e. d.
Funchal	762.4	+0.4	17.0	"	1	sub.	Nana	19	18	762.3	19	NE	2	sub.	
Marruecos y Argelia	Tanger	759.4		19.2	W	3	e. d.	Nub.	24	15	757.8	24.0	NE	3	d.
	Oran														
	Laghouat														
	Argel														
	Cap de Garde														
	Tunex														

Radiogramas

Precios de suscripción

Un año...18...pesetas. Un semestre...9...pesetas.

Administrador { Habilitado del material de la Dirección general del Instituto Geográfico y Estadístico. Madrid

Dirección : Adresse : Address :

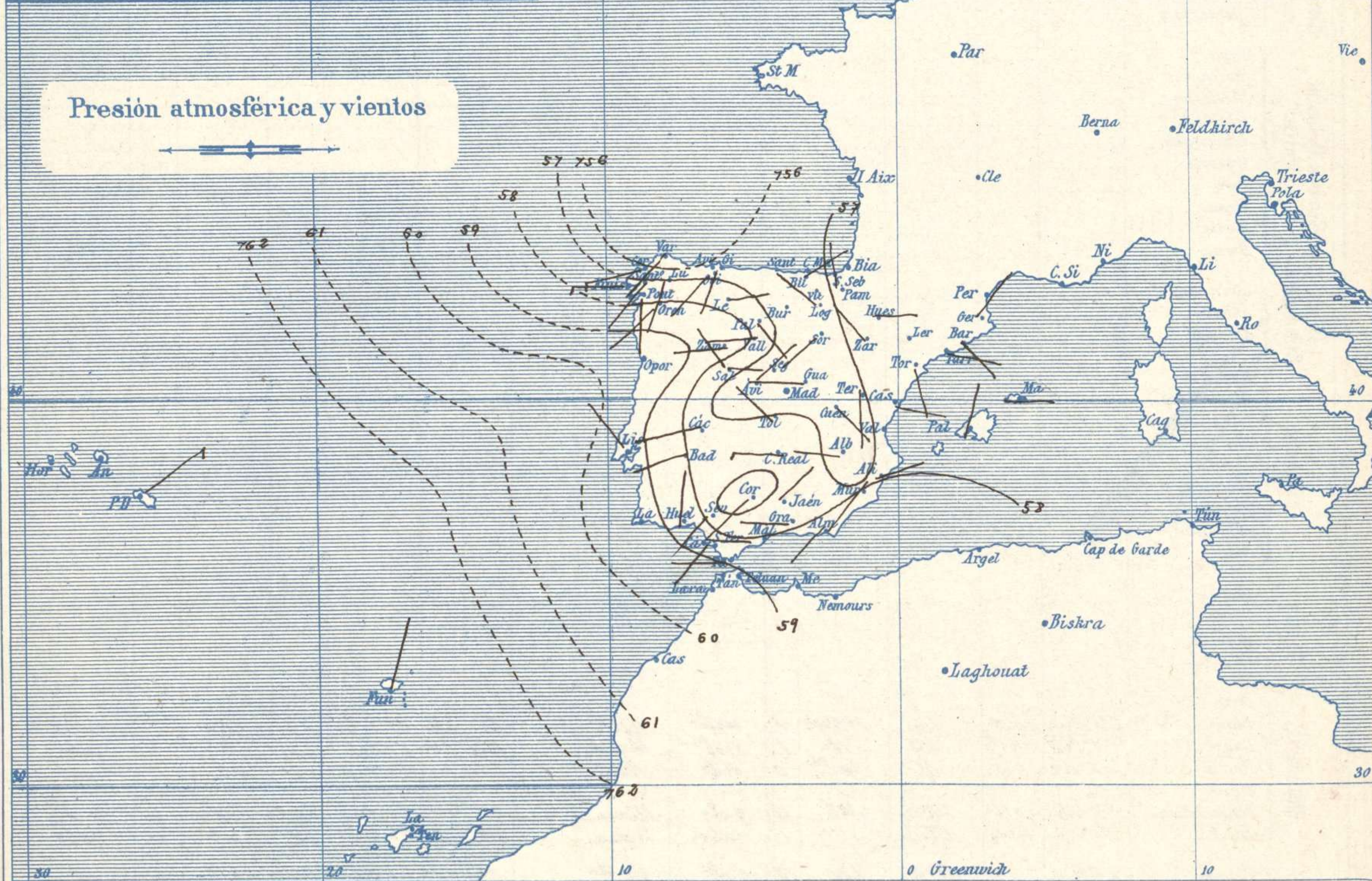
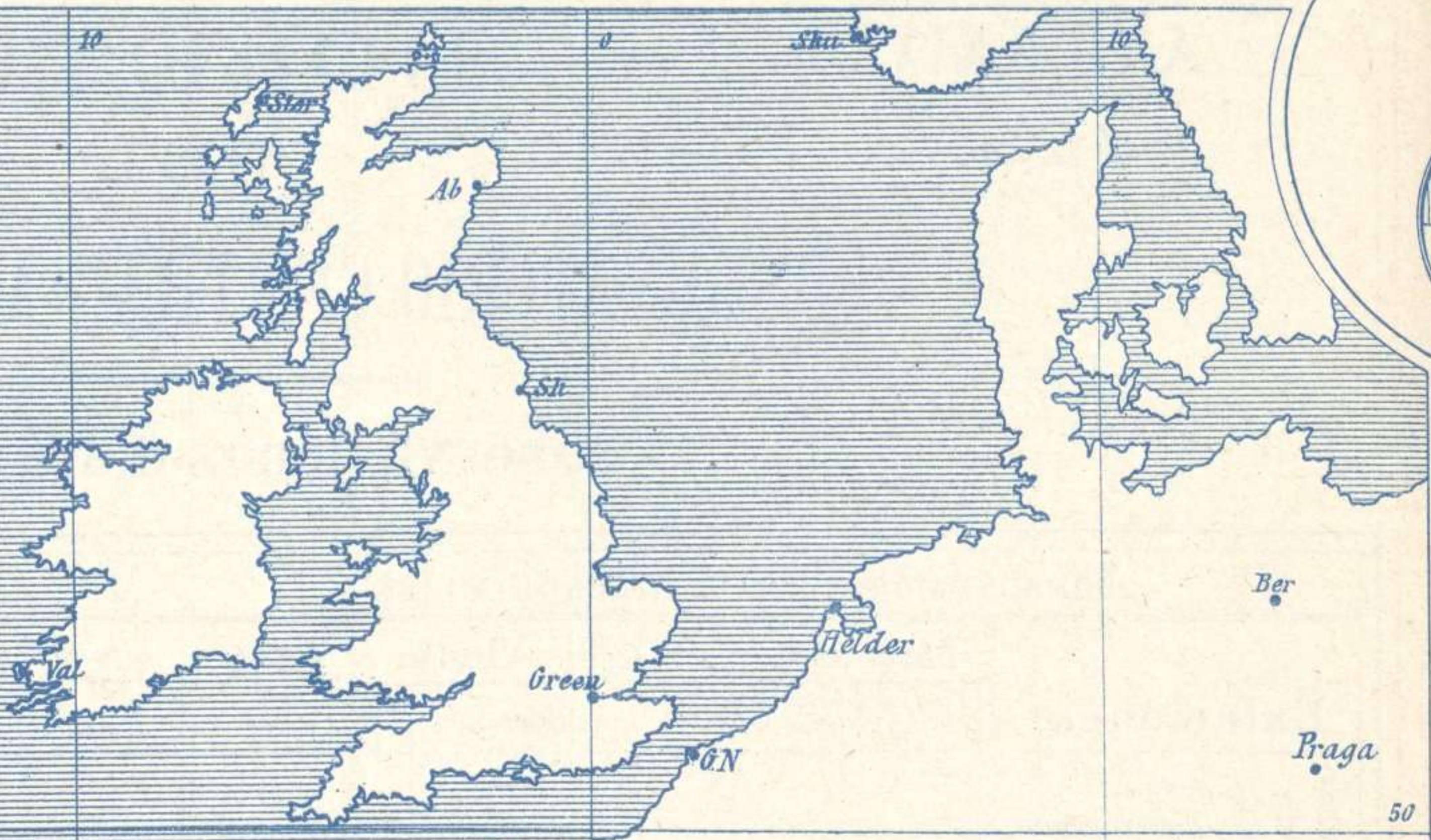
Señor
Jefe del Observatorio Central Meteorológico
Parque del Retiro

Madrid. (ESPAÑA)

Apartado n.º 285.



Signos convencionales		
Fuerza del viento	Cielo	Mar
0 Calma	○ Despejado	{ Llana
1 Ventolina	○ Con nubes	{ Rizada
2 Muy flojo	⊖ Bruma	{ Marejada
3 Flojo	⊗ Niebla	{ Picada
4 Bonanable (Moderado)	⊗ Nieve	{ Marejada gruesa
5 Fresquito (Algo fuerte)	⊗ Lluvia	{ Gruesa
6 Fresco (Fuerte)	⊗ Tormenta	{ Muy gruesa
7 Duro		{ Arbolada
8 Muy duro		{ Muy arbolada
9 Temporal		



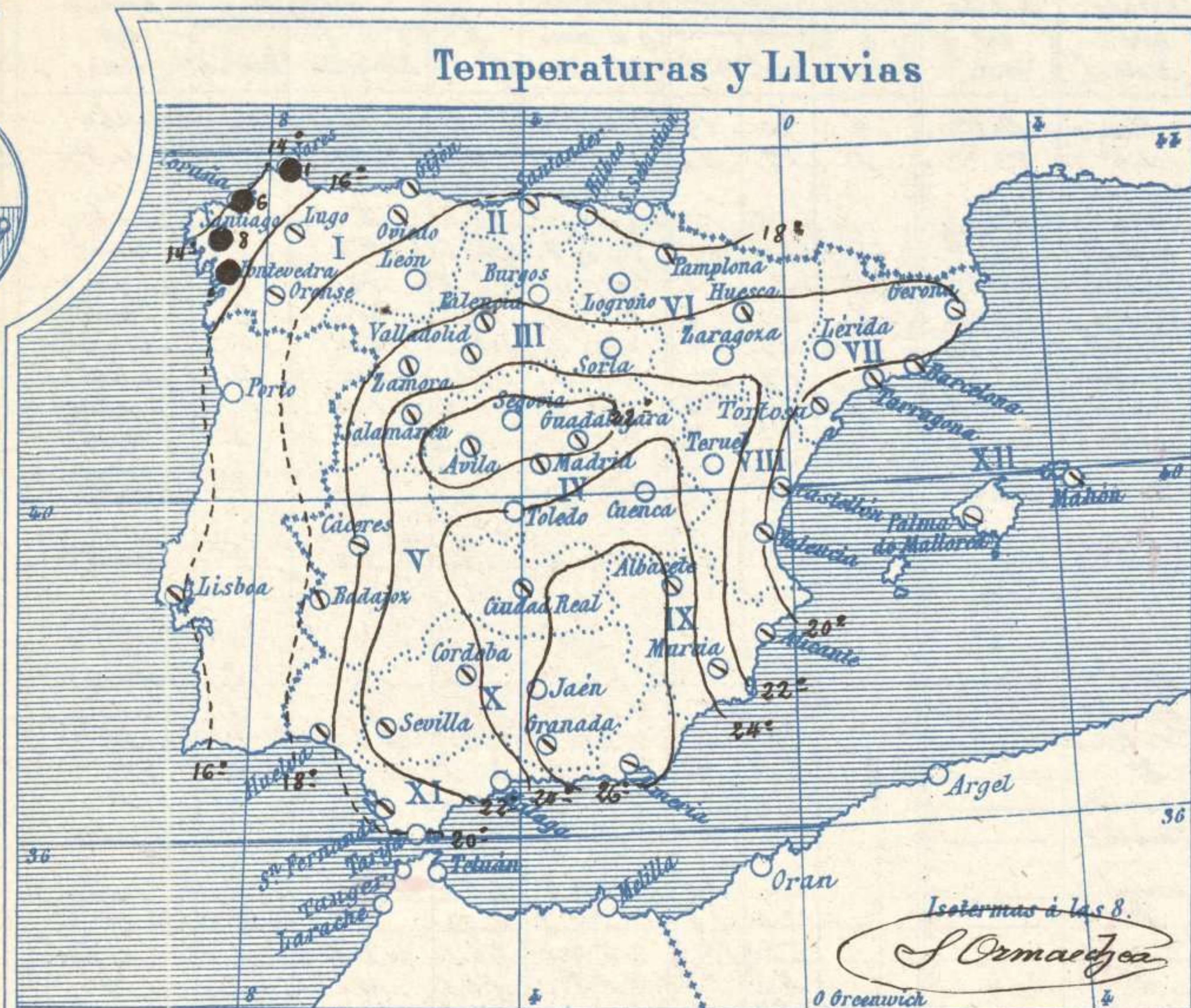
Estado general

Ha bajado el barómetro en Galicia durante las últimas 24 horas y llueve en esa comarca con vientos del 3^{er} cuadrante.
 Por el resto de la Península el tiempo se mantiene inseguro, con abundantes celajes, vientos flojos de dirección variable y temperatura relativamente elevada.
 La máxima de ayer fue de 35 grados en Sevilla y la mínima de hoy ha sido de 7 grados en León y Palencia.

Junco

El Director general: Marqués de Teverga

El Ingeniero Geógrafo Jefe del Observatorio. J. Galbis



Tiempo probable

EN LAS REGIONES

I } Vientos flojos y moderados del 3^{er} cuadrante y tiempo algo lluvioso.

II }

III }

IV } Vientos flojos de dirección variable y tiempo inseguro.

V }

VI }

VII }

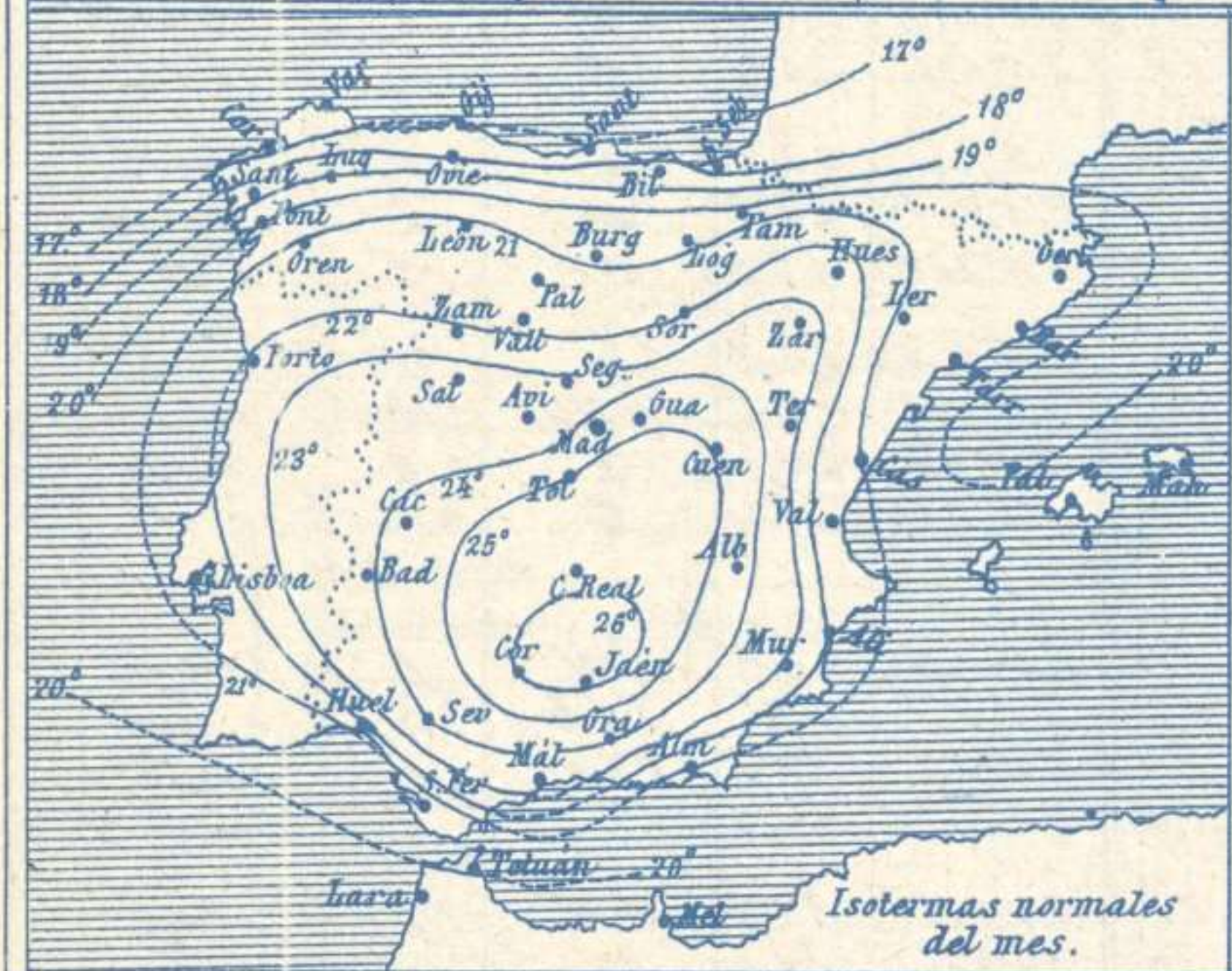
VIII }

IX } Vientos flojos de dirección variable y buen tiempo.

X }

XI }

XII }



Los números colocados al lado de ● designan m/m de lluvia recogida.

Telegrama para las Comandancias de Marina depositado á las 12. h. 30. m
 Tiempo de lluvias en Galicia.
 Poca variación en el resto del litoral.

Observaciones de Madrid entre 12^h del día 7 y 12^h del día 8

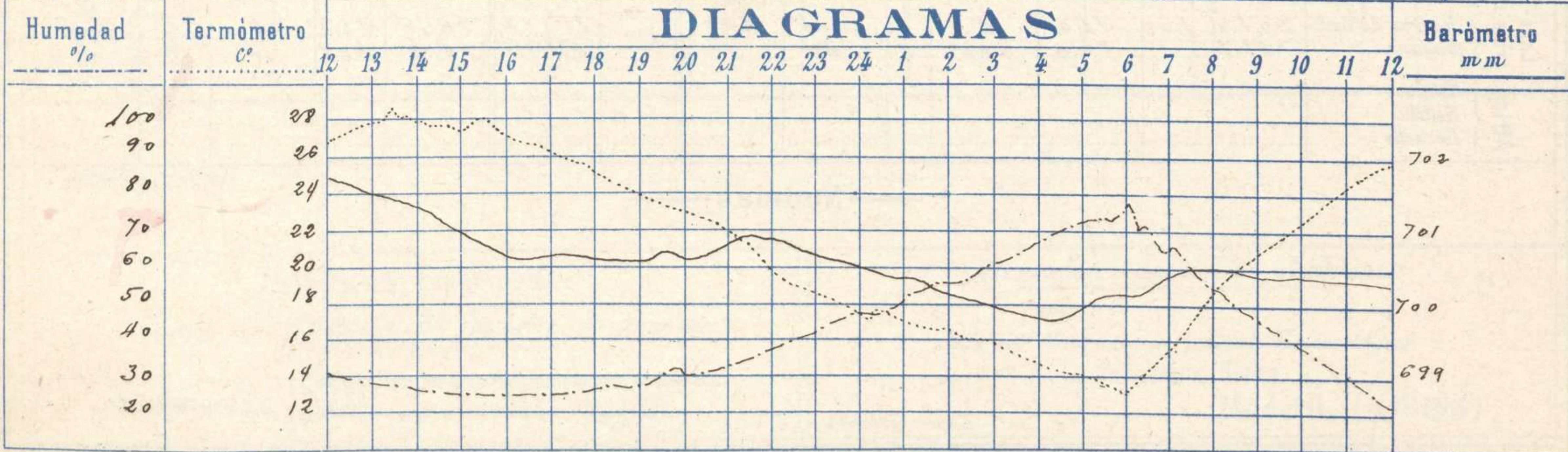
PARQUE DEL RETIRO (Altitud 667 m^s)

Observaciones aerológicas

Hora 11 ¹/₂

Hora	Barómetro m m	Termómetro C°	Humedad o/o	Viento		Lluvia ó Nieve	Estado del Cielo	Notas	Alturas	Dirección del viento	Fuerza 0 á 9	Alturas	Dirección del viento	Fuerza 0 á 9
				Dirección	F ^o 0 á 9									
12	701.7	26.6	30	W.S.W.	2		C. D ^o	Temp. máx. á la sombra. 28.3	1.000	S.W.	3	2.300	S.W.	7
16	700.6	26.2	24	W.S.W.	3		Nub.	Td mínima. 13.2	2.000	S.W.	4			
20	700.6	23.0	30	W	2		C. b ^o	Horas de Sol despejado en el	4.000	S.W.	5			
24	700.5	17.6	48	W	1		Tb	día de ayer. 11 h ^o 45 m ^o	6.000	S.W.	4			
4	699.8	14.7	62	Cal.	0		C. cub ^o		8.000	S.W.	6			
8	700.5	18.2	55	Cal.	0		Td		1.000	W.S.W.	5			
12	700.3	25.2	22	W.S.W.	4		Nub.		1.500	W.S.W.	7			
									2.000	S.W.	9			

DIAGRAMAS



Observaciones de España

Observaciones de la mañana á 8 horas							Id. en las 24 horas			Id. de la vispera á 16 horas						
Estaciones	Barómetro		Temperatura	Viento		Estado del cielo	Estado del mar	Lluvia ó nieve	Temp. extr. ^{as}		Barom. á 0.º y al nivel del mar	Temperatura	Viento		Estado del cielo	
	á 0.º y al nivel del mar	Variación en 3 horas		Dirección	F. ^{ta}				Max. ^a	Min. ^a			Dirección	Fuerza		
Región del N.W. I.	La Coruña	757.4	+0.2	14	N.W.	4	lluvia	N.W.	6	10	14	760.0	19	N	4	nub.
	Vares	755.9	+0.5	13.5	S.W.	5	emb.	N.W.	1	19	18	758.7	15.2	S.W.	4	nub.
	Avilés															
	Gijón	756.2	0.0	19.4	S.W.	0	emb.	lluvia		19	10	759.5	18.1	N	1	emb.
	Oniedo	756.4		14.6	S.W.	1	emb.			20	10	758.9	16.6	N.E.	1	nub.
	Finisterre	757.1	0.0	17.6	N	3	nub.	N.W.	27	20	16	761.0	19.8	N.W.	3	nub.
	Santiago	758.2	-0.5	16.8	S.W.	3	lluvia			20	12	761.0	17.8	N	2	emb.
	Pontevedra	761.2	-0.2	18.0	S	2	lluvia			20	14	761.2	18.1	S.W.	4	emb.
	Lugo	755.8		14.2	S.W.	4	emb.			19	11	761.9	19.2	S.W.	4	nub.
Orense	760.5	-1.0	17.0	S.W.	1	emb.			22	12	761.5	19.5	S.W.	1	nub.	
León	757.4		14.0	S	0	c.d.			18	7	757.5	16.4	N	3	emb.	
Región Cantábrica II	Santander	756.0	-0.5	18.4	S	0	nub.	N.W.	19	12	759.4	17.1	N	0	emb.	
	Punta Galea															
	Bilbao	755.7	-1.8	18	S.E.	1	c.d.			19	10	759.6	17	N.W.	1	emb.
	Cabo Machichaco															
San Sebastián																
Región del Duero III	Zamora	759.2	+1.0	17.1	N	0	nub.			24	10	760.2	21.8	S	2	nub.
	Palencia	756.9	+0.4	16.0	S.E.	0	emb.			25	7	758.1	24.0	N	4	emb.
	Burgos	755.4	0.0	15.0	S	0	c.d.			23	8	754.7	21.5	N.W.	1	N
	Soria	755.4		17.6	S.W.	0	S.			25	12	753.7	23.8	N.W.	4	N
	Valladolid	757.9	0.0	14.6	N	0	nub.			26	11	755.8	25.6	N	3	N
	Salamanca	755.5	+0.7	18.0	N.W.	1	emb.			27	11	754.4	24.0	N.W.	4	emb.
Región Central IV	Ávila	755.8		15.2	N.E.	0	nub.			24	10	752.9	23.6	N	4	emb.
	Segovia	756.2	-0.2	16.0	N	0	S.			26	10	752.7	25.0	N	0	S.
	Madrid	756.7	+0.6	18.8	N.W.	0	emb.			22	13	754.2	26.2	N.W.	1	nub.
	Toledo	758.4	+0.2	21.2	N.W.	0	S.			20	17	755.0	24.0	N	2	S.
	Guadalajara	756.0	+0.2	18.0	N	0	emb.			27	12	754.0	27.2	S.W.	2	nub.
	Cuenca	756.0		20.0	S.E.	0	c.d.			27	11	756.1	25.4	S.W.	2	c.d.
Extrem. ^a Mancha V	Cáceres	757.8		17.6	N.W.	1	nub.			20	13	757.2	29.0	S	1	nub.
	Badajoz	758.6	+0.4	16.2	N.W.	1	nub.			29	12	757.3	27.2	N	1	nub.
	Ciudad Real	758.2	+1.0	21.0	N	4	nub.			20	14	757.2	29.0	N	5	c.d.
Alto Ebro VI	Logroño	757.0		17.6	N.W.	0	c.d.			22	12	756.5	23.8	S	0	c.d.
	Pamplona	757.9		15.6	N	0	emb.			25	11	756.2	19.4	N.W.	2	emb.
	Huesca	757.9	+0.5	17.6	S	1	nub.			21	15	756.0	24.0	S	0	nub.
	Zaragoza	757.5	0.0	19.2	N.W.	1	S.			27	15	754.7	26.4	S	2	c.d.
Cataluña VII	Lérida	757.8	-0.6	19.4	N.E.	0	nub.			26	15	757.4	23.4	N.W.	1	emb.
	Gerona															
	Barcelona	757.5	-0.7	20	S.E.	2	nub.	N.W.	24	17	758.7	20	S.E.	5	emb.	
	Tarragona	757.2		18.8	S.E.	2	emb.	lluvia		21	17	759.1	19.0	S.W.	0	nub.
Tortosa	757.6	-0.1	19.4	S.E.	1	emb.			25	18	757.9	22.6	S.E.	1	nub.	
Levante VIII	Teruel	761.9		18.0	S	0	S.			27	11	755.9	25.8	S.W.	1	nub.
	Castellón	757.2	0.0	19.9	S.E.	0	nub.	N.W.	21	18	759.2	24.0	N	2	c.d.	
	Valencia	757.6		20.0	N.W.	0	emb.			22	12	758.4	20.6	S.E.	1	emb.
Región del Guadalquivir X	Albacete	756.6	+0.9	21.2	N	0	nub.			20	15	755.0	29.0	N	2	c.d.
	Alicante	758.0	+0.4	21	S.E.	0	nub.	lluvia		24	17	758.0	21	S	1	c.d.
	Murcia	756.5		21.2	S.W.	0	emb.			29	16	757.4	28.9	N.E.	4	nub.
Cuenca del Guadalquivir XI	Sevilla	757.9		20.2	S.W.	2	nub.			25	16	756.6	23.6	N	2	nub.
	Córdoba	757.9	+0.5	20.2	S.W.	1	emb.			22	16	758.4	22.6	N	2	nub.
	Jaén	757.8		22.2	N.E.	0	S.			22	18	755.9	20.8	N.E.	1	S.
	Granada	758.7		23.0	N	0	nub.			21	15	758.4	20.2	S.W.	2	nub.
Costa del Sur XII	Huelva	758.5		19.4	N	6	nub.	N.W.	30	16	754.1	27.5	N.W.	5	c.d.	
	San Fernando	758.5	+0.7	21	S.W.	2	nub.	N.W.	27	17	757.4	24	N	2	emb.	
	Tarifa	759.1	+0.2	19.8	N	2	emb.	lluvia		21	18	758.8	22.8	S	4	S.
	Málaga	758.4	0.0	22	N	2	c.d.	N.W.		21	18	758.9	22	S.E.	2	S.
Almería	756.2		24.2	N.W.	2	emb.	N.W.		25	18	757.2	24.0	N.W.	2	nub.	
Canales res XIII	Palma	756.8	-1.2	21	N	4	nub.	N.W.	23	16	759.2	21	N	4	nub.	
	Mahón	757.4	+0.2	21	S	1	nub.			26	16	759.4	22	S	1	nub.
Islas Baleares	Sa Cruz de Ten.	763.9	0.0	18.0	N	1	emb.	N.W.	21	17	761.5	20.2	N	1	c.d.	
	Laguna	762.7		16.0	N.W.	2	S.			22	13	761.9	20.2	N	2	S.
Africa	Tetuan															
	Melilla															
Larache																

— Noticias —