

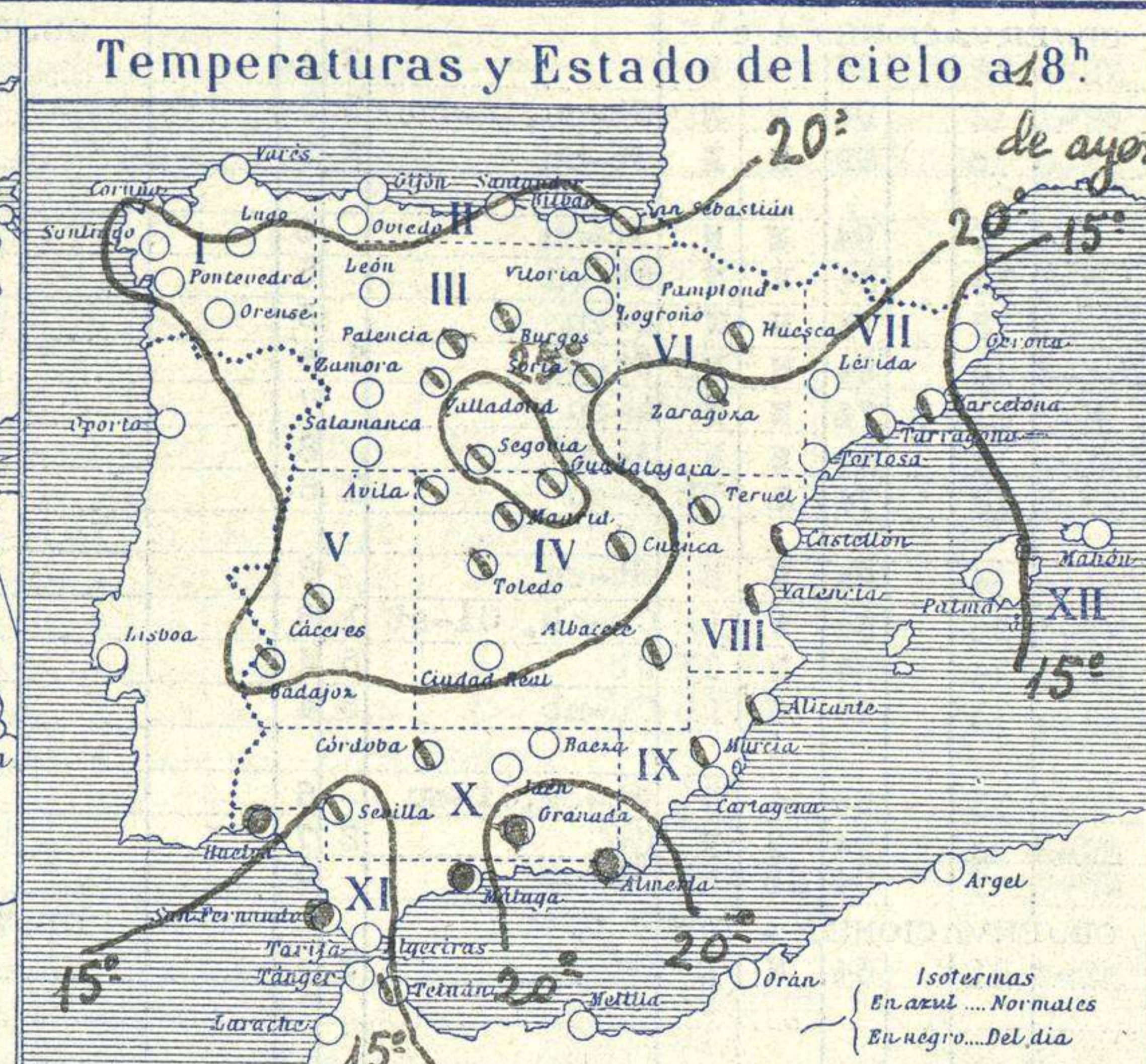
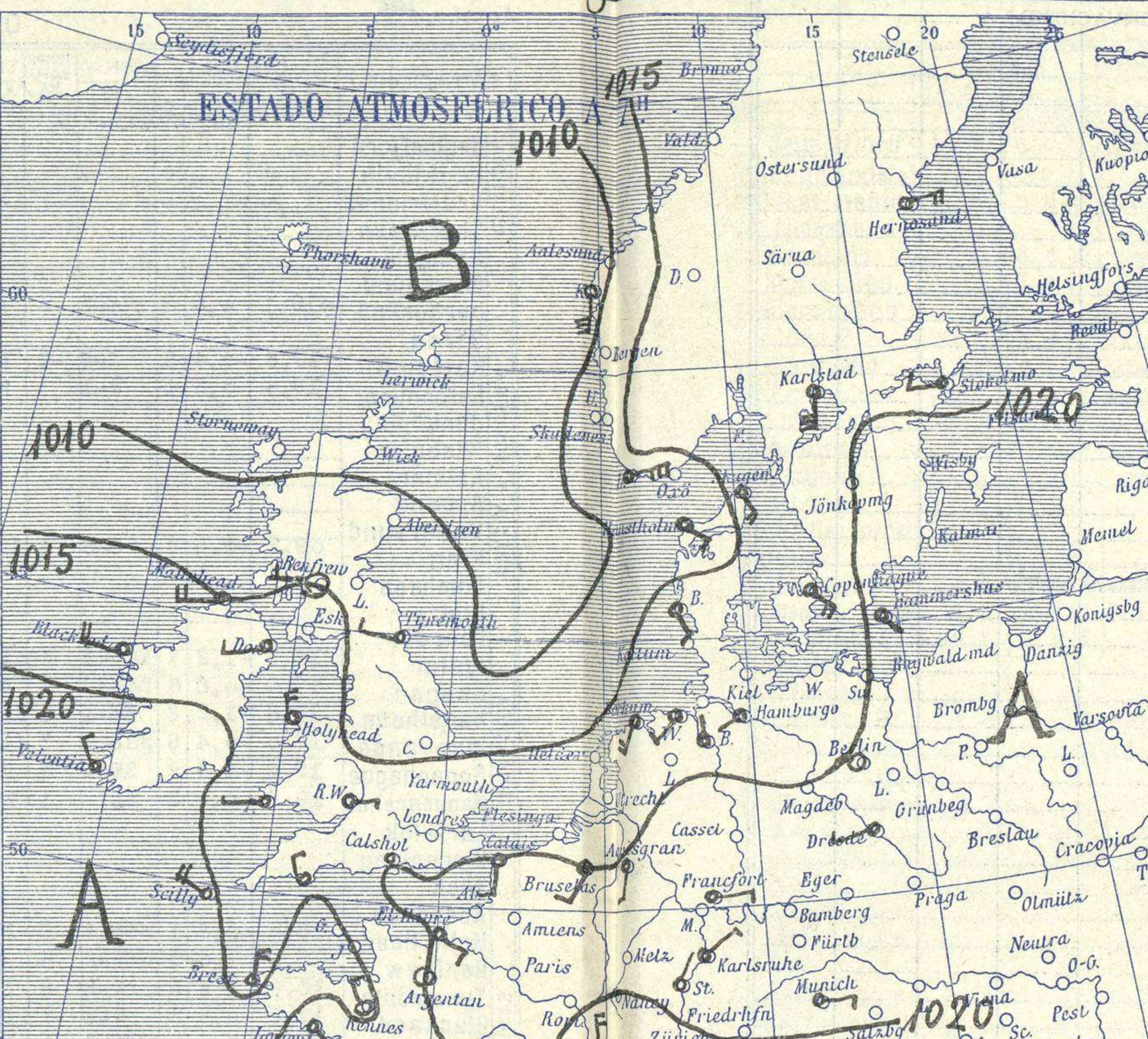



SERVICIO METEOROLÓGICO ESPAÑOL.

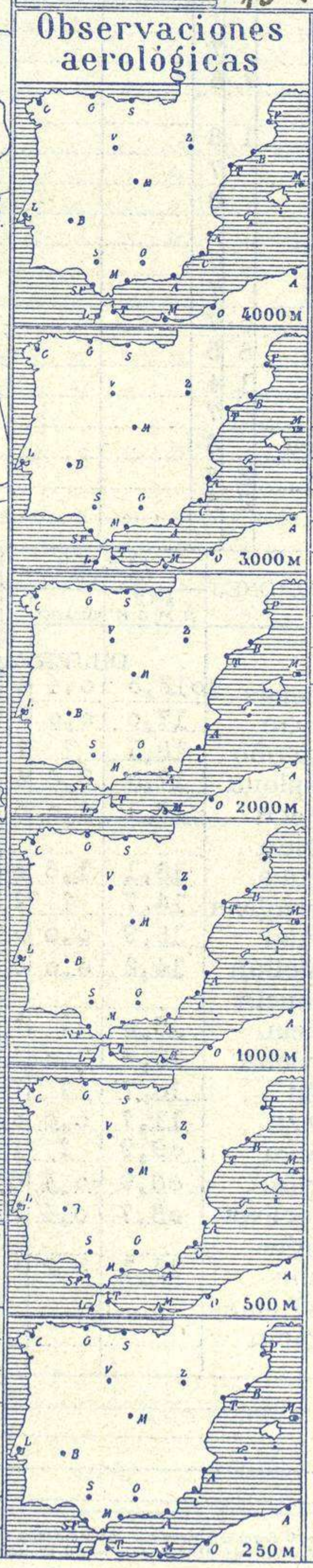
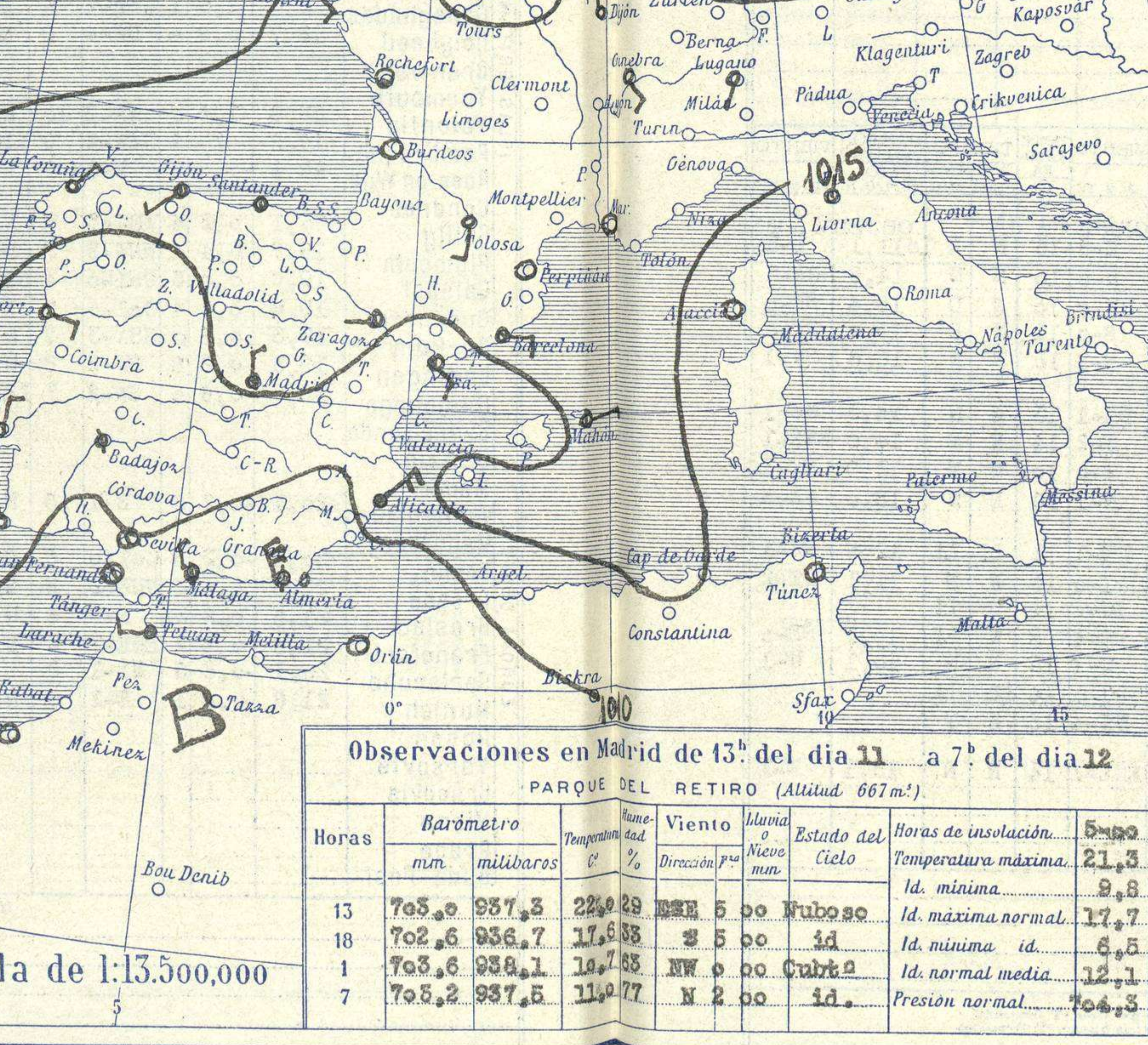
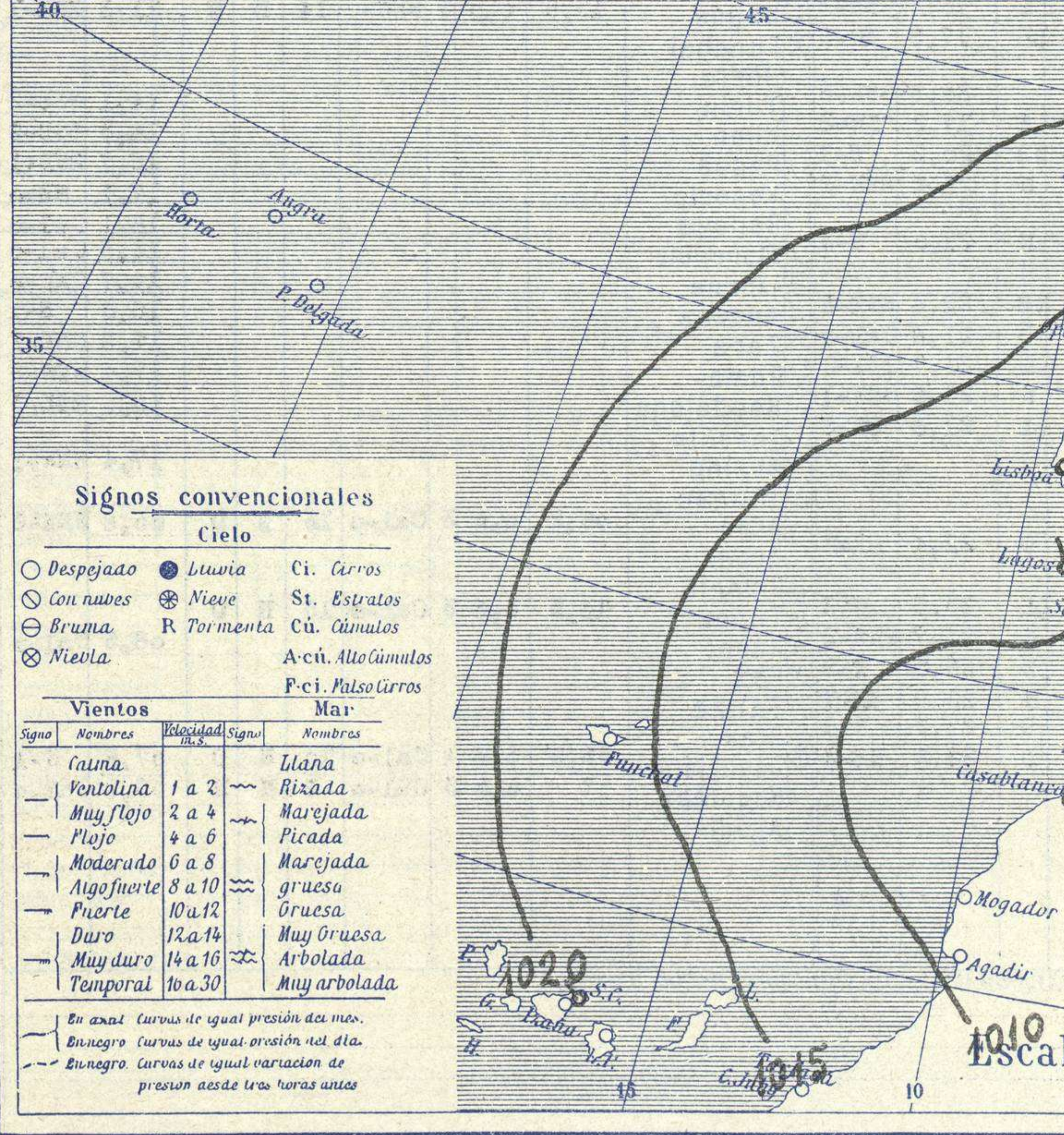
Boletín del Domingo 12 de Abril de 1931

AÑO XXXIX

Núm. 102



Estaciones	Temperaturas		Lluvia (mm)
	Max.	Minim.	
La Coruña	10	11	
Santiago	25	9	
Pontevedra			
Lugo			
Orense	19	8	
Ojón	17	9	
Oviedo	20	8	
Santander	19	10	
Bilbao			
San Sebastián	20	8	
León	20	4	
Zamora			
Palencia	21	5	
Burgos	20	5	
Soria	19	6	
Valladolid	23		
Salamanca	20		
Ávila	18	5	
Segovia	21	6	
Madrid	21	10	
Toledo	21	8	1
Guadalajara	23	8	
Cuenca	19	8	
Ciudad-Real	17	5	
Albacete	19	6	2
Cáceres	18	11	
Badajoz	22	12	Ip.
Vitoria	23	6	
Logroño	22	8	
Pamplona	23	8	
Huesca	23	11	
Zaragoza	23	9	
Lérida			
Oerona	25	10	
Barcelona	22	13	
Tarragona	25	14	
Tortosa	25	10	
Teruel	20	7	
Castellón	20	13	
Valencia	24	10	
Alicante	21	11	4
Murcia	10	24	
Sevilla	19	12	4
Córdoba	19	12	2
Jaén	10	7	
Baeza	17	6	4
Granada	19	9	7
Huelva	20	21	Ip.
San Fernando	18	14	21
Tarifa	16	13	11
Algeciras	16	12	59
Málaga	21	13	22
Almería	22	14	4
Palma			
Ibiza			
Mahón	19	11	
Las Palmas	21	18	10
St Cruz de T.	20	17	2
Laguna			
Izana			
Tetuan			
Melilla			
Tánger			



Estado General
Sobre Marruecos y Argelia se encuentra el área de presiones débiles que produce en la mitad meridional de España, vientos del Norte y ciclo nuboso. Al Norte de las Azores existen las presiones altas formando un anticiclón mal definido.

Tiempo probable

EN LAS REGIONES.

Región	Tiempo probable
I	
II	
III	
IV	No se hace predicción
V	
VI	
VII	
VIII	
IX	
X	
XI	
XII	

Observaciones en Madrid de 13^h del día 11 a 7^h del día 12
PARQUE DEL RETIRO (Altitud 667 m.)

Horas	Barómetro		Temperatura	Humedad %	Viento	Nubosidad	Estado del Cielo	Horas de insolación		
	mm	milibars						Temperatura máxima	Temperatura mínima	
13	705.0	937.3	22.0	29	SE 5 00	Nuboso		21.3	9.8	
18	702.6	936.7	17.6	38	SE 5 00	id.		17.7		
1	703.6	938.1	10.7	35	NW 0 00	Cubierto		6.5		
7	705.2	937.5	11.0	77	N 2 00	id.		12.1		
								Presión normal	706.3	

Signos convencionales

Cielo

- Despejado
- Lluvia
- con nubes
- Bruma
- Niebla
- Ci. Cirros
- St. Estratos
- Cú. Cúmulos
- A.cú. Alto Cúmulos
- F.cú. Pseudo Cirros

Vientos

Signo	Nombres	Velocidad (m/s)	Signo	Nombres
—	Calma	0	—	Llana
—	Ventolina	1 a 2	—	Rizada
—	Muy flojo	2 a 4	—	Marejada
—	Flojo	4 a 6	—	Picada
—	Moderado	6 a 8	—	Marejada gruesa
—	Algo fuerte	8 a 10	—	Gruesa
—	Fuerte	10 a 12	—	Muy gruesa
—	Duro	12 a 14	—	Arbolada
—	Muy duro	14 a 16	—	Muy arbolada
—	Temporal	16 a 30		

Mar

En azul Curvas de igual presión del día.
En negro Curvas de igual presión del día.
En negro Curvas de igual variación de presión desde tres horas antes.

