

INSTITUTO GEOGRÁFICO

BOLETÍN DEL SERVICIO METEOROLÓGICO

AÑO XXXIII
Núm. 43

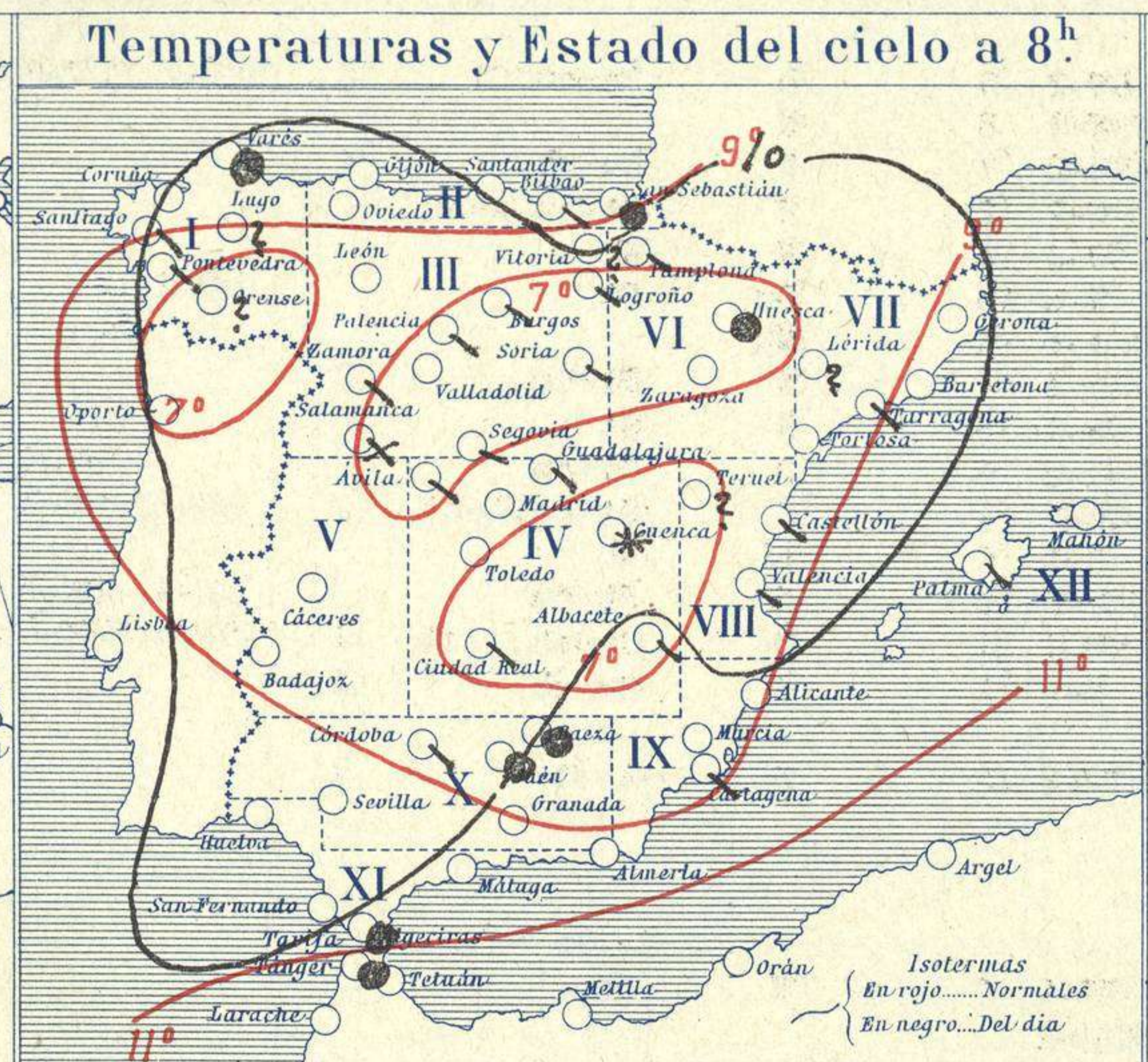
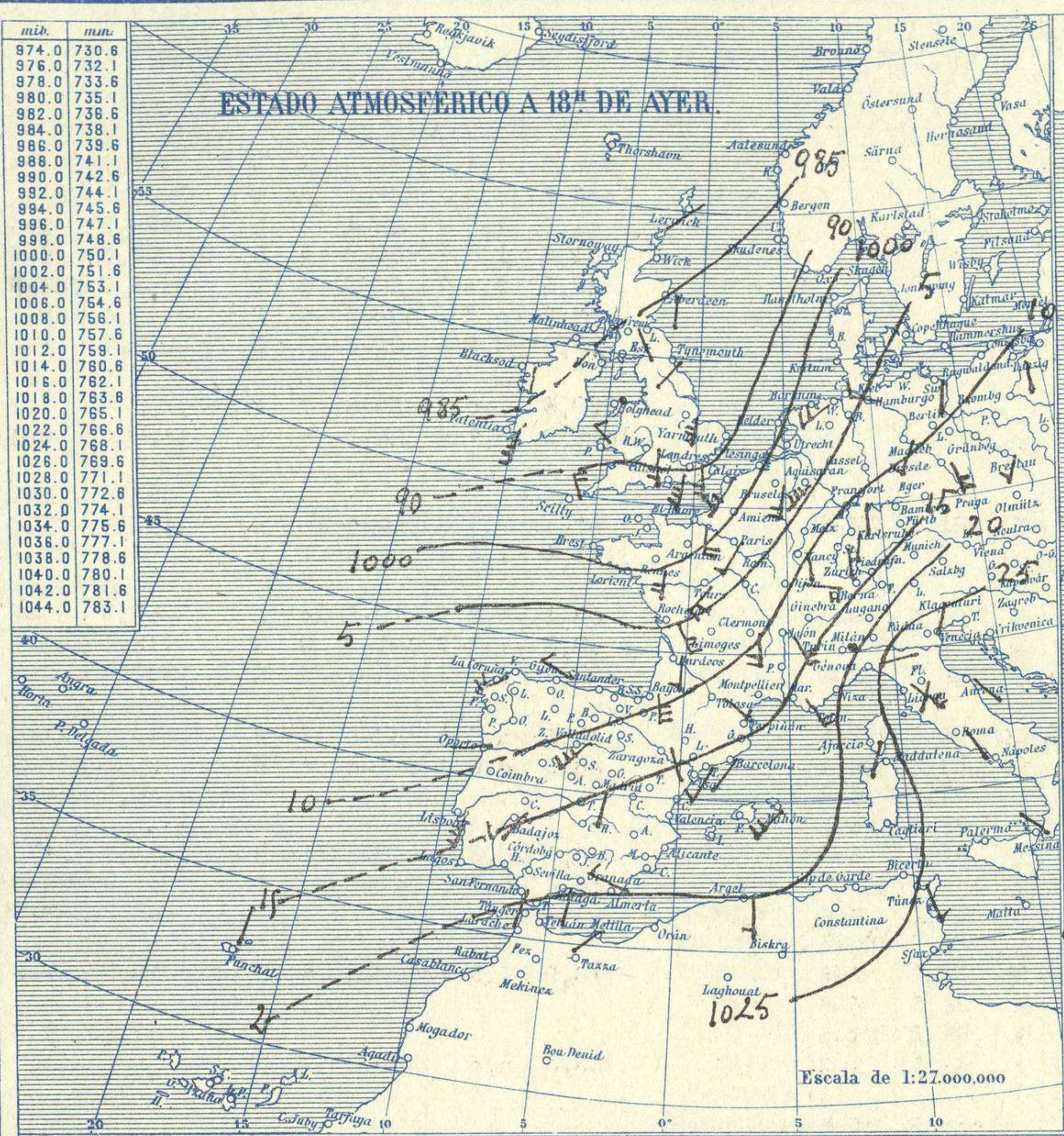
1925

OBSERVACIONES DEL EXTRANJERO

12 de Febrero

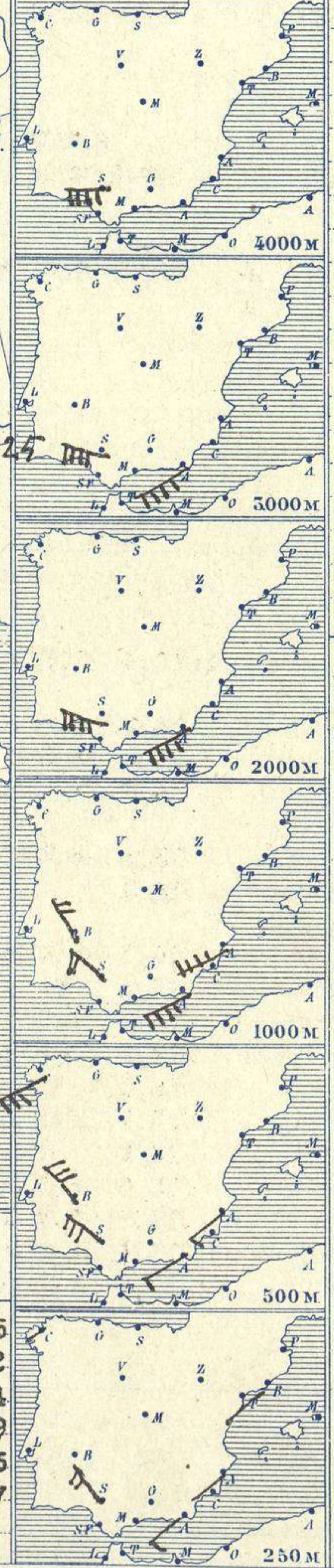
ESTACIONES	PRESIÓN MILIBARES		VIENTO	TEMPERATURA	TIEMPO	PRESIÓN MILIBARES		VIENTO	ESTACIONES	PRESIÓN MILIBARES		VIENTO	TEMPERATURA	TIEMPO	PRESIÓN MILIBARES		VIENTO		
	á O° N. M. G. N.	VARIACIÓN				á O° N. M. G. N.	VARIACIÓN			á O° N. M. G. N.	VARIACIÓN				á O° N. M. G. N.	VARIACIÓN			
BRONNÖ	983,9	-1,0	SE-3	2	N				Calais	983,7	1,3	2	SW-6	4	N	997,5	SSW-4		
Hernosand									Maguncia	1006,2	0,4	1	SSW-2	6	N	1010,5	Cal-o		
Estocolmo	97,3	0,0	SSW-2	5	N	D			Abbeville	01,9	1,3	4	SW-4	3	D	999,8	S-4		
Karlstad									El Havre	01,5	1,3	2	SSW-6	4	D	96,6	S-6		
Wisby									Paris	05,3	2,0	1	SW-2	5	D	1003,5	SSW-3		
Utsire									Estrasburgo	07,7	-0,7	5	SSW-3	6	N	11,4	SSE-1		
Lister	77,3	-6,4	S-8	7	N	NB			Argentan	03,8	0,8	4	SW-2	3	D	998,7	S-4		
Skagen									Romilly										
Hanstholm									Brest	999,9	1,0		WNW-6	7	A	NB			
Copenhague	99,9	-1,0	SSW-4	6	N	D			Nancy	1005,9	0,7	4	SW-3	9	LL	1009,8	S-4		
Riga									Lorient										
Westmannö									Rennes							995,9	S-7		
Seydisfjord	81,3	-0,5	5	WNW-2	-6	N	N	981,9	NW-3	Dijón	07,4	-0,1	5	SSW-2	10	N	1010,6	E-4	
Reykjavik									Tours	07,4	1,3	4	SSW-3	5	N	03,3	SSW-4		
Thorshavn	79,1	1,0	4	NW-2	-3	D	N		Rochefort							03,0	SSE-6		
Lerwick	74,0	-2,0	5	N-1	3	N	N	81,6	SW-1	Clermont-Fd.	08,1	-0,5	5	S-3	10	N	09,9	S-5	
Stornoway	75,5	-0,5	5	W-1	-1	N	N		Lyon	09,3	-1,1	7	Cal-o	9	N	12,3	SSE-7		
Aberdeen	71,8	0,0	4	SW-3	2	N	N	85,3	S-2	Burdeos	22,3	1,3	1	SSE-1	6	N	999,9	S-3	
Malin Head									Niza										
Renfrew	81,1	0,0	4	SW-3	6	LL	LL	85,8	SSE-2	Marignane	13,5	-0,9	8	SE-5	12	N	1018,1	SE-6	
Tynemouth	83,8	1,0	1	WSW-2	2	D	nv	87,8	SW-1	Tolosa	08,9	0,3	4	Cal-o	5	N	08,5	ESE-3	
Blacksod-Point	84,0	0,5	1	W-5	4	N	G	83,7	S-2	Bayona							06,9	S-6	
Holyhead	88,3	1,5	1	NW-5	4	N	N	86,9	Cal-o	Tolon									
Cranwell	91,3	1,5	1	SW-5	2	D	A	87,7	S-6	Perpiñan	08,7	-0,3	8	SSW-5	11	N	10,9	?	
Yarmouth	96,0	-2,5	5	SW-5	3	N	D			Ajaccio	20,2	-0,5	6	Cal-o	10	?	22,9	SSW-o	
Valentia	87,4	-0,5	8	SSW-4	5	N	N	94,2	S-6	Oporto							08,2	WSW-2	
Pembroque	90,5	0,0	0	WSW-6	6	N	A	88,5	WNW-3	Coimbra									
Ross-on-Wye	92,9	1,5	4	SW-4	2	nv	LL	92,1	S-6	Lisboa	18,9	1,3	1	NNW-2	8	D	LL	10,5	SSW-6
Londres	96,4	2,0	1	S-4	3	N	N	84,3	S-6	Lagos									
Scilly	95,5	0,5	4	W-6	6	A	G	91,2	NW-5	Funchal									
Calshot	96,3	1,0	1	WSW-3	5	LL	A	91,1	S-7	Horta	25,3	0,0		W-3	?	NB	A		
Jersey										Angra									
Borkum								1000,5	SW-5	Punta Delgada									
Keitum										Padua	20,5	-0,7	8	?	4	N	N	25,3	NNE-2
Hamburgo	98,6	-1,0	SSE-4	9	N	D		05,5	WNW-3	Genova								25,7	E-2
Swinemunde								07,3	SSW-1	Florenzia	21,3	-1,3	5	NE-o	11	N	N	26,2	SW-o
Memel										Ancona	23,4	-0,7	8	S-4	10	N	N	26,6	SSE-2
Aquisgran								04,2	SW-6	Liorna	20,7	-0,7	8	SSE-5	13	N	N	25,0	SE-6
Magdeburgo								08,6	SSW-3	Magdalena									
Berlin								08,9	WSW-2	Roma	23,3	-0,7	6	SSE-3	12	N	LL	27,9	SSE-2
Dresde								11,4	SSE-4	Taranto	27,8	0,0	0	SE-2	10	N	N		
Breslau								13,3	SSW-3	Mesina	27,9	0,0	0	NNW-1	10	N	D	29,4	NW-2
Francfort										Venecia									
Karlsruhe								10,6	S-1	Turin	21,3	-0,7	5	ENE-2	5	11	NB	27,0	Cal-o
Munich	1013,3	0,0	0	SSE-3	3	N	D			Praga	13,3	0,0		SSW-1	0	NB	N		
Viena	15,9	1,0	NE-1	2	N	D			Buda-Pest	19,9	-1,0		SW-1	5	D	D			
Danzig								09,8	S-2	Malta	28,0	0,0	0	SSW-1	12	N	D		
Posen										Rabat	20,6	1,1	1	SSW-3	12	LL			
Varsovia	13,3	0,0	0	S-1	2	N	D			Agadir	22,2	0,7	2	E-1	9	D			
Cracovia										Fez	21,0	0,0	0	W-2	9	N			
Lemberg	18,6	0,0	0	WSW-1	6	N	D			Bou-Denib									
De Bild										Lagouhat									
Le Helder	996,6	4,7	1	WSW-6	5	D	N			Biskra									
Flesinga	1000,2	2,0	1	S-4	5	N	N			Oran	?	?		SW-2	5	N			
Bruselas	02,3	4,0	1	SW-3	4	N	NB	02,5	S-4	Argel	19,1	-0,5	5	SE-2	14	N		19,9	S-3
Zurich	13,3	0,0	4	N-o	2	D	N			Cap de Garde									
Berna	14,2	-0,7	8	SE-o	1	N	N			Tunez	23,0	0,3	4	SW-1	11	N		24,5	SSE-3
Ginebra	11,8	-0,7	5	SW-2	10	N	N			Bizeria	22,7	0,3	1	S-1	12	N		24,1	Cal-o
Lugano										Sfax									
										MILAN	21,9	-0,7	5	E-2	6	11	LL	26,7	Cal-o
										ZARA	24,6	-0,7	8	SE-1	8	N	D		

RADIOGRAMAS TRANSMITIDOS DESDE BARCOS



Estaciones	Temperaturas		Lluvia
	Máx.	Mínim.	
La Coruña	11	4	34
Santiago	15	3	24
Pontevedra	15	3	24
Lugo			
Orense			
Gijón	17	7	ip
Oviedo	16	4	1
Santander	15	6	11
Bilbao	15	5	
San Sebastián	16	7	9
León	5	4	6
Zamora	11	0	2
Palencia	11	1	9
Burgos	9	4	5
Soria	8	0	2
Valladolid	12	1	8
Salamanca	10	1	10
Ávila	8	0	0,3
Segovia	5	0	
Madrid	11	4	
Toledo	13	8	6
Guadalajara	10	4	2
Cuenca	12	2	
Ciudad-Real	13	4	4
Albacete	15	4	
Cáceres	14	3	
Badajoz	16	6	11
Vitoria			
Logroño	13	3	
Pamplona	12	5	2
Huesca	12	6	2
Zaragoza	14	6	
Lérida			
Gerona	16	5	
Barcelona	15	7	
Tarragona	14	8	
Tortosa	16	5	0,3
Teruel			
Castellón	16	6	
Valencia	15	6	
Alicante	16	4	
Murcia	16	2	
Sevilla	17	7	13
Córdoba	16	8	
Jaén	15	8	5
Baeza	15	5	1
Granada	15	4	2
Huelva	17	8	6
San Fernando			
Tarifa	15	13	2
Algeciras	19	8	3
Málaga	16	10	1
Almería	16	9	
Palma	16	7	
Ibiza			
Mahón	17	13	
Las Palmas			
S.º Cruz de T.			
Laguna	16	6	3
Izaña			
Tetuán	17	9	ip
Melilla			
Tánger			

Observaciones aerológicas

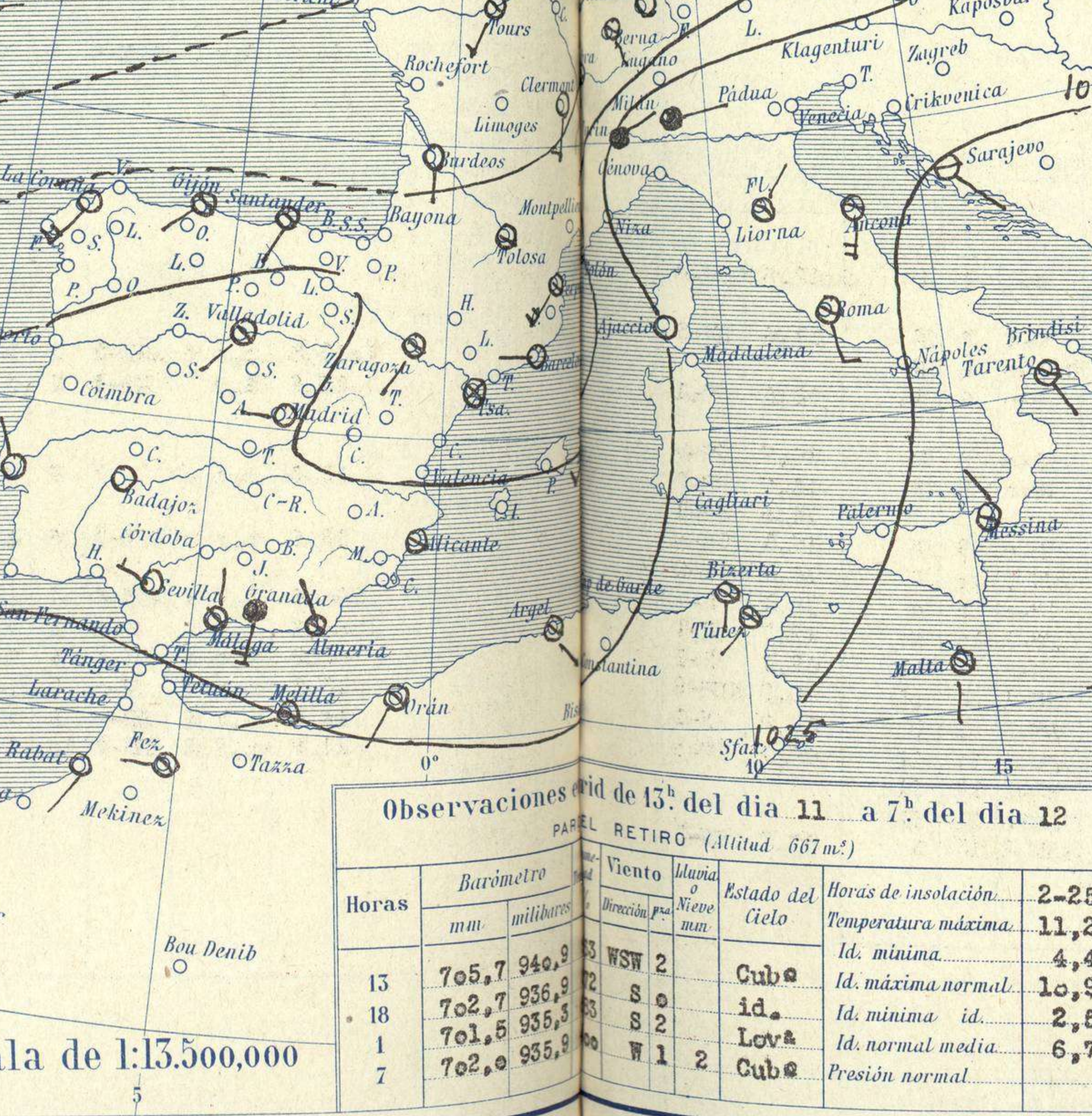
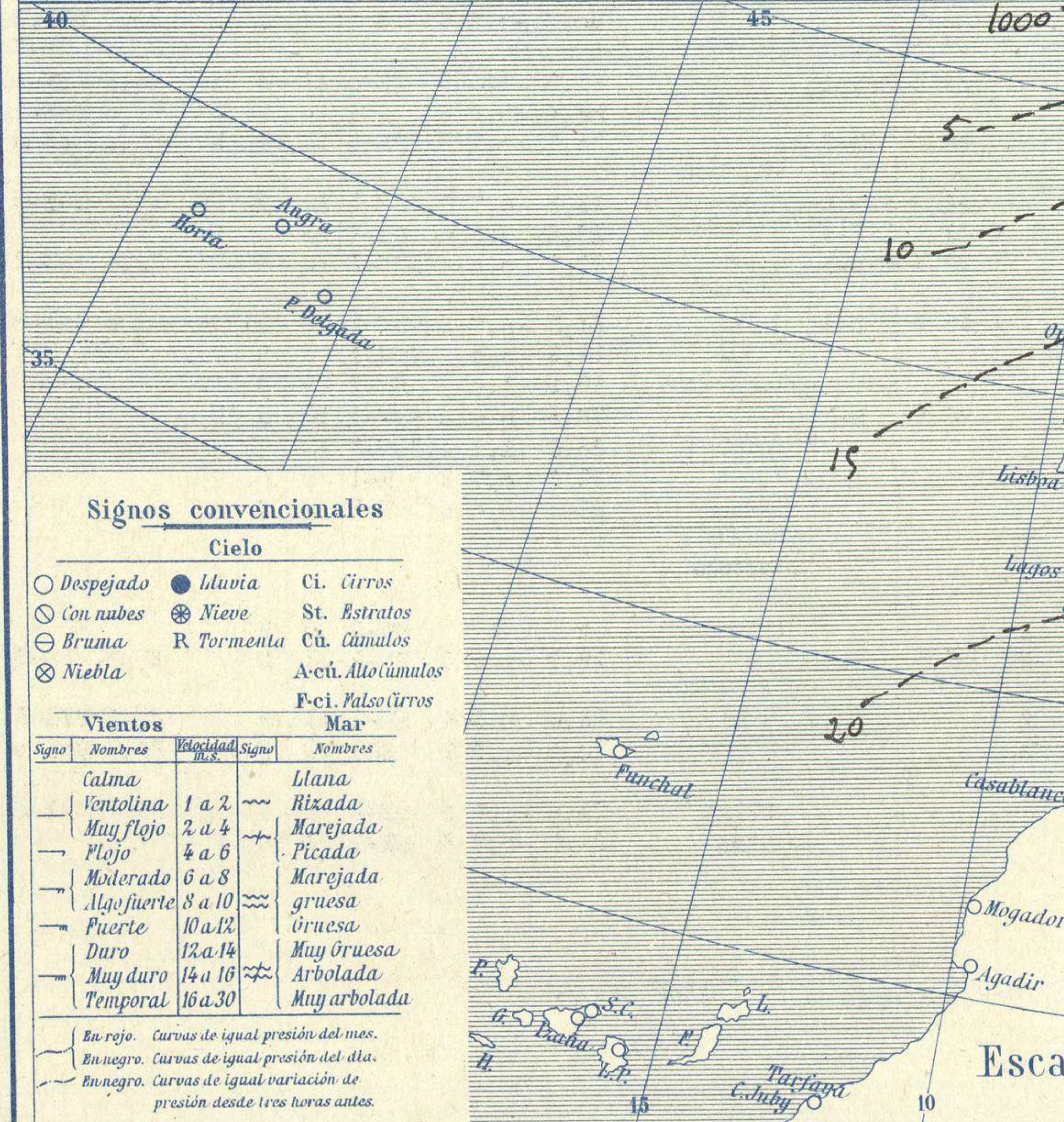


Estado General

Al Norte de las Islas Británicas se halla el centro principal borrascoso por cuyo influjo ha llovido en España con vientos que generalmente soplan de la región del Sur.

Tiempo probable

EN LAS REGIONES.
I
II Tiempo de lluvias.
III
IV
V
VI
VII Vientos del Oeste y tiempo inseguro.
VIII
IX
X
XI
XII



Sígnos convencionales

Cielo

○ Despejado ● Lluvia Ci. Cirros
 ☁ Con nubes ☁ Nieve St. Estratos
 ☁ Bruma R Tormenta Cú. Cúmulos
 ☁ Niebla A-cú. Alto Cúmulos
 F-ci. Falso Cirros

Vientos

Signo	Nombres	Velocidad	Signo	Nombres
—	Calma		—	Lilana
—	Ventolina	1 a 2	—	Rixada
—	Muy flojo	2 a 4	—	Marejada
—	Flojo	4 a 6	—	Picada
—	Moderado	6 a 8	—	Marejada gruesa
—	Algo fuerte	8 a 10	—	gruesa
—	Fuerte	10 a 12	—	gruesa
—	Duro	12 a 14	—	Muy gruesa
—	Muy duro	14 a 16	—	Arbolada
—	Temporal	16 a 30	—	Muy arbolada

En rojo. Curvas de igual presión del mes.
 En negro. Curvas de igual presión del día.
 En negro. Curvas de igual variación de presión desde tres horas antes.

Observaciones de 13.ª del día 11 a 7.ª del día 12

PARCEL RETIRO (Altitud 667 m.)

Horas	Barómetro		Viento	Estado del Cielo	Horas de insolación	Temperatura máxima
	mm	milímetros				
15	705,7	940,9	WSW 2	Cube	2-25	11,2
18	702,7	936,9	S 0	id.		4,4
1	701,5	935,5	S 2	id.		10,9
7	702,0	935,9	WSW 1 2	Cube		2,5
						6,7

Escala de 1:13.500.000

OBSERVACIONES DE ESPAÑA

ESTACIONES	PRESIÓN MILIBAREJ			VIENTO		TEMPE RATUR A	LUBRICA CION	HUMEDAD %	TIEMPO		NUBES	MAR	DIRECCIÓN Y FUERZA DEL VIENTO A									
	a O°			C.	D. y F.	C.			PRESENTE	PASADO			OBSERVACIONES A 7h.									
	N. M. G. N.	VARIACION											250	500	1000	2000	3000	4000	5000			
OBSERVACIONES A 7h.																						
La Coruña	13,1	0,9	4	SW-2	6				D		Fr-cu,Ci	6	WSW-5	WSW-6	W-1	WNW-9						
Gijón	08,9	2,3	1	WSW-1	8				N													
Santander	13,5	1,3	1	SSW-2	7				N		Cu-nb	4										
Valladolid	16,1	1,3	1	SW-2	2				N		St-cu,A-cu											
Zaragoza	12,1	0,4	4	SW-3	10				N		Nb											
Barcelona	12,9	-0,8	7	W-0	10				Br		St		SW-2									
Tortosa	14,2	0,0	0	Cal-o	6				NB													
Mahón	15,3	0,0	0	SW-3	14				N		St-cu	2?										
Madrid	14,9	1,2	1	W-1	5				N		St											
Badajóz	18,6	2,5	1	Cal-o	6				D		Ci-cu			NW-6	NW-1							
Alicante	15,7	-0,7	6	NW-2	4				N		St-cu,A-st	1	SW-2	SW-3	SW-9							
Granada	18,6	0,0	4	S-5	6				LL		Nb											
Sevilla	17,7	2,0	1	NNW-3	10				N		St-cu		NW-4	NW-5	NW-5	WNW-6	WNW-7	W-9				
Almería	17,5	-0,1	7	NW-1	11				N		Cu-nb,A-st	1	WSW-3	WSW-3	WSW-9	WSW-9	WSW-9					
Málaga	17,7	-0,4	8	N-o	12				N		Cu-nb	1										
S.Fernando																						
Melilla	?	0,1	4	WSW-2	16				N		A-st	1										
Larache																						
S. C. de Tenerife																						
Izaña																						
OBSERVACIONES A 18h de la víspera.														OBSERVACIONES A 13h. víspera.								
La Coruña	07,3	2,5	1	SW-4	7				N		Nb	5										
Gijón	01,3			WNW-3																		
Santander																						
Valladolid	10,2			SSW-7											SW-3							
Zaragoza	14,2			SE-2																		
Barcelona	16,6	-0,5	6	SW-2	12				N		Cu-nb,Ci-st		E-1	NNE-1	SW-4	SW-7						
Tortosa	16,5			SSE-3																		
Mahón	17,5	-0,9	5	SW-4	14				N		St-cu	5?										
Madrid	15,0	-2,0	5	S-o	7				N		St-cu				NW-0							
Badajóz	13,8			SW-3										SSW-4	SW-3	WSW-9						
Alicante	17,1	-0,9	5	Cal-o	13				Br		St-cu,A-st	2	SW-2	SW-3	SW-5	SW-6	SW-9					
Granada																						
Sevilla	17,3			NE-2									S-2									
Almería	18,9	-0,4	6	WSW-3	14				N		St-cu,A-cu	3	SSW-2	SW-4	WSW-5	WSW-6	WSW-7	SW-8				
Málaga	19,7	-0,9	5	S-1	13				D		St-cu	1										
S.Fernando	19,9	-1,3	5	S-2	14				D		Ci											
Melilla	?	-0,3	5	SW-1	14				N		A-st	0										
Larache																						
S. C. de Tenerife																						
Izaña																						

NOTICIAS

Expresado en medias horas antes observación.
 .. D Despejado ó semidespejado.-N Nuboso ó cubierto.-NB Niebla ó brumas.-A Aguaceros.-ll Lloviznas.-LL Llavias.-G Granizo (sin truenos).-An Aguanieve.-nv Nieve.-T Tormenta.
 ... D Despejado ó semidespejado.-N Nuboso.-NC Cubierto constantemente.-NB Niebla ó bruma.-A Aguaceros.-ll Llovizna.-nv Nieve ó aguanieve.-G Granizo (sin truenos).-T Tormenta.
 Sobre el nivel del mar.