

DIRECCIÓN GENERAL DEL INSTITUTO GEOGRÁFICO Y ESTADÍSTICO

AÑO XX.

BOLETÍN

1912

Núm. 121.

DEL

30 de Abril

OBSERVATORIO CENTRAL METEOROLÓGICO

Observaciones del Extranjero

Estaciones		Observaciones de la mañana a las 7 ^h						Id en las 24 horas			Id de la vispera por la tarde					
		Barómetro.		Temperatura	Viento		Estado del cielo	Estado del mar	Lluvia ó nieve	Temp. extr. ^{as}		Baróm. a 0° y al nivel del mar	Temperatura	Viento		Estado del cielo
		alt. y al nivel del mar	Variación en 3 horas		Dirección	F ^{za}				Máx. ^a	Min. ^a			Dirección	F ^{za}	
Escandinavia	Bodo	762.8	-0.4	2.0	E.	1	nub. ^o	L ^a	2	-1	765.7	1.0	N. SW	1	c.d.	
	Cristiansund	767.3	-0.7	5.2	N. SW	1	cul. ^o	L ^a	5	4	768.3	4.6	cal	0	cul. ^o	
	Skudesnoes															
Rusia y Austria	Riga	762.7	+0.9	2.4	N. N. E.	1	Lluvia.				760.5	2.8	N. N. E.	1	cul. ^o	
	Moscou	758.5	+0.3	3.7	N. N. E.	0	nub. ^o		1		757.3	5.1	N.	0	c.d.	
	Nicolaiew	751.7		9.8	S.	1	cul. ^o		4		755.0	11.7	S.	2	cul. ^o	
	Feldkirch	760.3	+1.5	5.4	cal	0	cul. ^o		2	15	5	757.1	9.2	cal	0	cul. ^o
	Czernovitz	755.6	+1.2	5.0	N. W.	0	Lluvia.		5	19	7	753.0	10.2	N. W.	1	Lluvia.
	Cracovia	760.0	+1.3	3.0	N. N. E.	3	c. cul. ^o		Inapto	8	3	758.2	5.5	N. E.	1	cul. ^o
	Pola	753.5	+0.7	11.4	S. N. E.	2	cul. ^o		10	13	10	752.1	11.9	S.	2	cul. ^o
	Viena	759.0	+1.5	6.5	N. N. W.	3	nub. ^o		4	14	5	756.1	7.2	N.	2	Lluvia.
Islas Británicas	Stornoway															
	Shields															
	Valentia	762.1	+0.2	7.2	S. S. E.	1	c. cul. ^o	m. N. E.	15.8	3.3	768.4	12.2	N.	2	S.	
Francia	Gris Nez	767.5	+0.8	8.4	N.	3	nub. ^o	m. N. E.	4	11	6	763.7	8.0	N. N. E.	4	nub. ^o
	St. Mathieu	769.8	+0.8	8.6	S. N. E.	2	c. d.	Por. ^o	15	8	767.7	11.5	N. N. W.	3	S.	
	Isla de Aix	767.0		8.0	N. N. E.	4	cul. ^o	Por. ^o	1	15	8	764.0	12.4	N. N. E.	4	cul. ^o
	Biarritz	766.5		8.2	N. E.	3	cul. ^o	m. N. E.	16	7	764.5	13.2	N. W. N.	4	nub. ^o	
	Paris	766.1	+1.3	7.0	N.	3	nub. ^o		14.2	5.0	768.4	8.7	N.	5	nub. ^o	
	Clermont	768.2	+0.9	3.3	N. N. W.	5	Lluvia.		1	9.5	3.3	761.5	6.9	N. W.	4	cul. ^o
	Perpiñán	761.1	+0.1	10.0	N. N. W.	5	cul. ^o		18.4	8.0	758.3	14.2	N. W.	4	S.	
	Cabo Sicié	753.8		8.0	N. W.	4	Bruma.	m. N. E.	17	10	751.2	12.0	N. W.	3	c. cul. ^o	
	Niza	753.2	+0.4	11.3	cal	0	cul. ^o	Por. ^o	10	17	9	752.2	11.4	cal	0	cul. ^o
Italia	Liorna	752.4	+0.3	14.6	N. N. E.	1	Lluvia.		8		751.9	15.4	N. E.	3	cul. ^o	
	Roma	752.0	0.0	13.8	N.	1	c. cul. ^o		7		752.3	14.0	S.	2	cul. ^o	
	Cagliari	754.9		15.0	N. W.	6	nub. ^o		6		752.9	17.2	S. S. E.	5	Lluvia.	
	Palermo	753.3	+0.3	15.2	S. W.	6	c. cul. ^o		2		764.1	14.6	S. S. W.	5	cul. ^o	
Portugal	Porto	770.0		14.1	N	4	S.				769.5	13.0	N. W.	5	S.	
	Lisboa	768.2	+0.3	14.5	N. W. N.	5	S.	m. N. E.	17	12	768.5	13.2	N. N. W.	5	S.	
	Lagos	767.6	0.0	18.3	N. E.	1	cal	N. E.	19	11	768.2	14.7	N.	3	cul. ^o	
	Horta	762.4	0.0	17.0	S. W.	6	Bruma.	m. N. E.	18	16	767.7	16.7	S.	6	cul. ^o	
	Angra	764.1	+0.1	15.5	S.	4	Nubla.	Por. ^o	3	13	14	765.3	15.7	S. E.	5	c. cul. ^o
	Punta Delgada	766.6	-0.1	15.6	S.	5	Bruma.	m. N. E.	17	15	768.2	15.6	S.	5	cul. ^o	
	Funchal	769.3	0.0	16.4	S. N. E.	3	c. d.	m. N. E.	19	9	770.7	16.7	S. N. E.	3	nub. ^o	
Marruecos y Argelia	Tánger															
	Casablanca															
	Orán															
	Argel															
	Túnex															
Sfahs																

Precios de suscripción

Un año 18 pesetas. Un semestre 9 pesetas

Administrador } Habilidadado del material de la Dirección general del Instituto Geográfico y Estadístico. Madrid

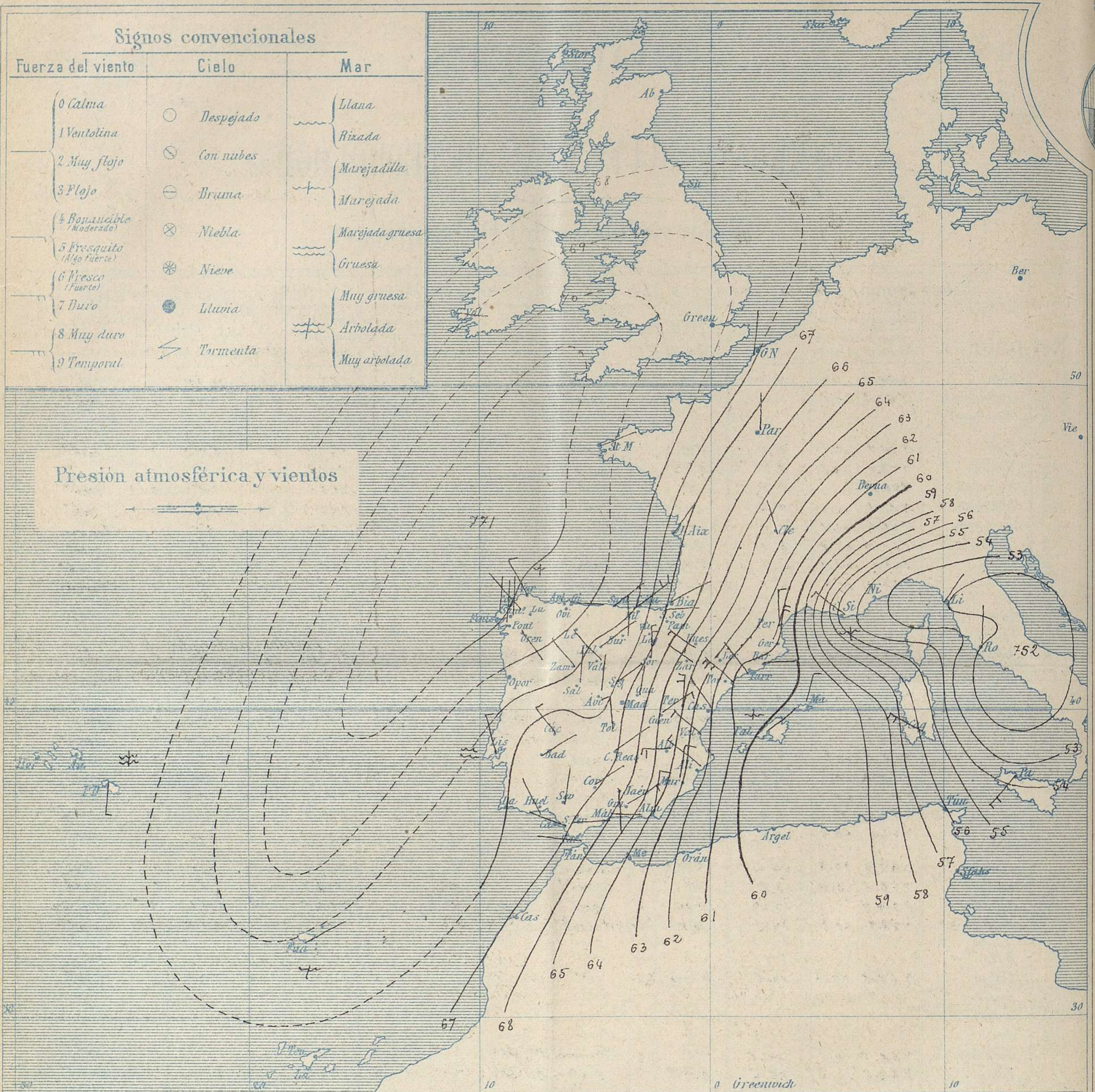
Dirección : Adresse : Address :

Señor

Jefe del Observatorio Central Meteorológico
Parque del Retiro

Apartado n.º 285.

Madrid. (ESPAÑA)



Estado general

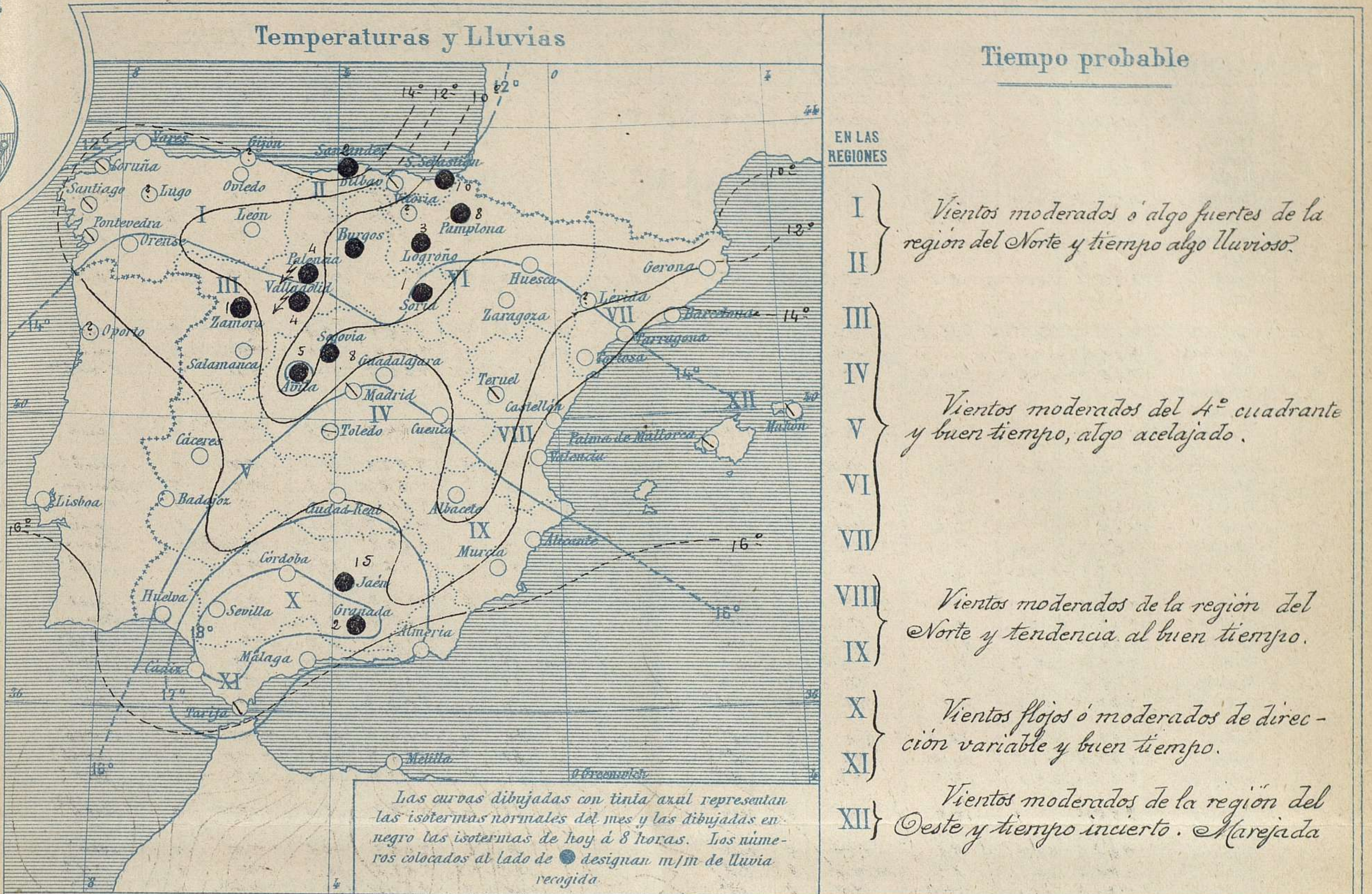
Prosigue hacia Oriente la borrasca del Mediterraneo fortaleciéndose al mismo tiempo un anticiclón situado al N.W. de Galicia.

El tiempo va mejorando lentamente por toda España, pero aun se han registrado algunas lluvias y tormentas; el viento sopla con mucha fuerza en la mitad oriental de la península Ibérica y el mar aparece bastante agitado por todo nuestro litoral.

La temperatura máxima de ayer fue de 24 grados en Gerona, Murcia y Almería y la mínima de hoy ha sido de 1 grado en Segovia

El Director general: Galarza

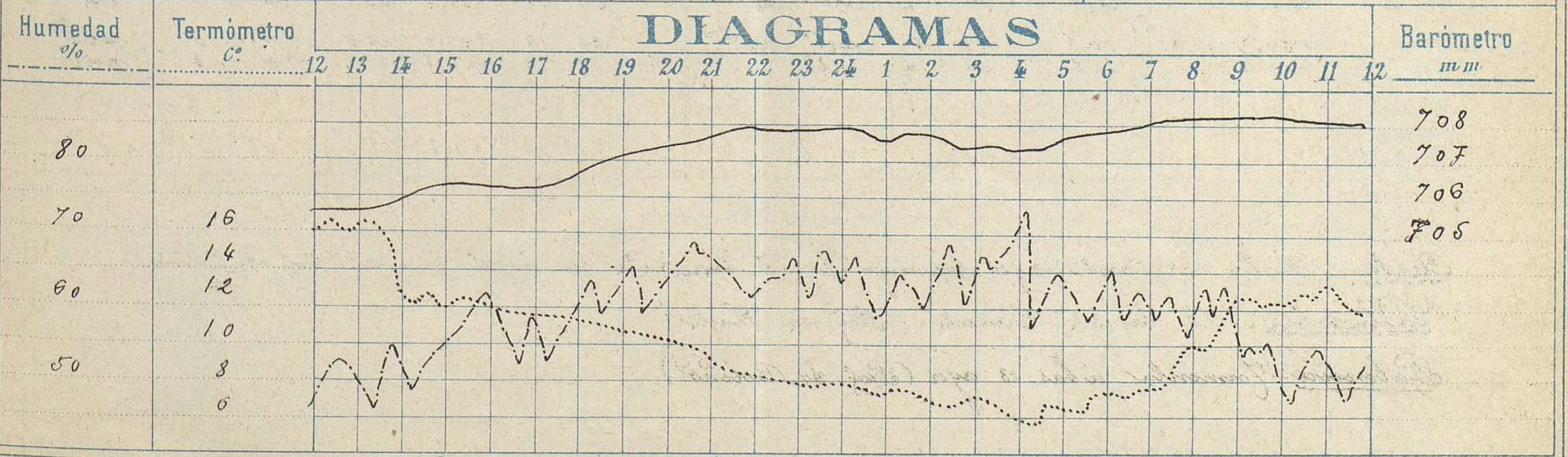
El Ingeniero Geógrafo Jefe del Observatorio. J. Galbis



Observaciones de Madrid entre 12^h del día 29 y 12^h del día 30

PARQUE DEL RETIRO (Altitud 667 m.)

Hora	Barómetro m m	Termómetro C°	Humedad %	Viento	Fuerza 0 a 9	Lluvia o Nieve m m	Estado del Cielo	Notas
16	706.35	11.8	61	N	4	Trap ^e	Cubierto	Temp ^a máxima a la sombra 16.25
20	707.45	10.3	63	N	4	"	Nuboso	Id mínima a la id 5.° 5.
24	707.82	7.6	65	ENE	3	"	Despejado	
4	707.36	6.3	68	SSE	4	"	Id	
8	708.31	9.7	56	Cal	0	"	Nuboso	
12	708.07	11.8	52	NE	4	"	Casi cubierto	



Observaciones de España

Observaciones de la mañana á 8 horas										Id. en las 24 horas			Id. de la vispera á 16 horas			
Estaciones	Barómetro.		Temperatura	Viento		Estado del cielo	Estado del mar	Lluvia ó nieve	Temp. ^s extr. ^{as}		Barom. ^o á 0 ^o y al nivel del mar	Temperatura	Viento		Estado del cielo	
	al ^o y al nivel del mar	Variación en 3 horas		Dirección	F ^{za}				Max. ^a	Min. ^a			Dirección	Fuerza		
Región del N.W. I	La Coruña	771.0	2.0	13.4	N.W.	2	neb ^o	M. lta.			769.8	13.4	N.W.	2	niebla.	
	Vares	769.8		11.2	N.W.	4	neb ^o	M. da.			769.1	13.3	N.W.	4	neb ^o	
	Avilés															
	Gijón															
	Oviedo															
	Finisterre	771.2	+0.4	15.0	N.	3	neb ^o				769.8	16.5	N.W.	5	niebla.	
	Santiago	771.0		10.5	N.	3	neb ^o		15	8	769.2	13.5	N.	3	c. neb ^o	
	Pontevedra	769.9	+0.3	12.8	N.	1	neb ^o		14	8	769.3	16.0	N.	2	neb ^o	
	Lugo															
	Orense	768.8	0.0	13.7	S.E.	0	S.		16	9	768.4	15.2	S.W.	0	c.d ^o	
León	768.7		7.5	N	4	c. neb ^o		13	5	765.0	12.0	N	5	c. neb ^o		
Región Cantábrica II	Santander	767.3	+0.7	13.8	N.E.	5	neb ^o	L ^a	2	16	9	765.9	16.2	N	6	c. neb ^o
	Punta Galea	769.2		11.4	N.E.	6	neb ^o	cal.	5			766.4	13.8	N.W.	6	neb ^o
	Bilbao	768.7	-1.8	11.6	N.	3	c. neb ^o		16	10	765.6	14.2	N.W.	8	c. neb ^o	
	Cabo Machichaco															
	Igueldo															
San Sebastián	768.5	+1.2	8.4	E.	3	llovizna.	gr ^a	10	14	7	764.8	13.8	N.	3	neb ^o	
Región Duero III	Viamora	768.8	+3.5	16.4	N.W.	1	S.		1	17	4	767.5	12.4	N.W.	2	neb ^o
	Palencia	767.9	+0.1	6.1	N.E.	1	S.		4	13	3	766.1	9.3	N.E.	6	llovizna.
	Burgos	768.4	0.0	4.0	N.	1	c. neb ^o		11	3	764.4	9.5	N.	3	c. neb ^o	
	Soria	767.4		2.6	N.W.	6	neb ^o	llovizna.	1	12	3	763.7	7.8	?	3	neb ^o
	Valladolid	768.3	0.2	7.5	N.W.	1	neb ^o		4	14	3	765.3	13.0	N.E.	2	llovizna.
Salamanca	768.3	+0.5	8.0	N.	1	S.		16	2	765.2	10.2	N.E.	5	neb ^o		
Región Central IV	Ávila	768.5		3.5	N.	1	S.		5	10	2	759.8	6.5	N.	0	neb ^o
	Segovia	768.4	0.0	4.9	N.E.	0	c. neb ^o		8	11	1	766.3	6.0	N.	1	llovizna.
	Madrid	768.9	+0.7	9.7	cal.	0	neb ^o	llovizna.	16.5	5.5	764.3	11.8	N.	4	neb ^o	
	Toledo	767.5	+0.7	9.8	N.W.	4	llovizna.	llovizna.	17	6	764.3	13.4	N.E.	3	neb ^o	
	Guadalajara	765.3	0.0	9.6	N.	4	c.d ^o		16	5	762.0	12.8	N.	3	neb ^o	
	Uenca	764.6	+0.3	8.2	N.E.	4	c.d ^o		14	21	763.0	11.8	N.E.	2	neb ^o	
	Áceres	767.4		12.2	N.W.	5	S.		22	9	764.0	20.0	N.W.	6	c. neb ^o	
	Badajoz	767.2	+0.7	14.0	N.E.	2	S.		23	9	764.7	21.5	N.W.	4	neb ^o	
	Ciudad Real	766.6	+0.8	10.5	N.E.	3	S.		19	8	763.4	15.9	N.E.	4	neb ^o	
	Logroño	766.3		9.0	N.	3	neb ^o		3	16	5	763.3	13.0	N.W.	2	neb ^o
Alto Ebro VI	Vitoria															
	Pamplona	766.4	+1.2	5.8	N.W.	3	neb ^o		8	14	3	763.3	12.2	N.W.	5	neb ^o
	Huesca	766.2	+1.1	8.3	N.W.	8	c.d ^o		18.5	7.8	759.3	15.5	N.W.	8	c.d ^o	
	Zaragoza	764.2	+2.0	10.2	N.W.	5	S.		12	7	760.8	21.1	N.W.	4	S.	
Cataluña VII	Lérida															
	Gerona	769.9	+1.0	12.0	N.	7	c.d ^o		24	5	756.8	22.0	N.E.	0	c.d ^o	
	Barcelona	759.5	+1.0	14.8	E.	2	S.	M. lta.	23	11	753.6	20.0	E.	1	c.d ^o	
	Tarragona	760.3		13.4	N.W.	3	S.	Riu ^a	23	9	756.2	21.5	N.W.	4	c.d ^o	
	Tortosa	752.7	+0.4	13.2	N.W.	8	S.		21	8	757.1	19.0	N.W.	5	neb ^o	
Levan. VIII	Teruel	763.5		5.2	N.	7	neb ^o		14	3	760.6	12.2	N.	7	neb ^o	
	Castellón	762.2	+1.0	15.0	N.W.	2	S.		21	13	759.2	16.9	N.	4	S.	
	Valencia	762.0	+2.2	12.6	N.W.	6	S.		22	12	768.4	22.2	N.W.	5	c.d ^o	
Cuenca del Guadalquivir IX	Albacete	765.4		7.7	N.	6	S.		17	3	760.3	16.6	N.W.	6	neb ^o	
	Alicante	761.9	+1.0	14.2	N.W.	6	S.	L ^a	23	10	752.5	21.2	N.E.	2	c. neb ^o	
	Murcia	762.8	+1.0	15.0	N.	5	S.		24	12	759.0	23.6	N.W.	3	neb ^o	
Sevilla X	Sevilla	766.6		15.6	N.	3	S.		23	11	764.3	22.2	N.W.	5	c. neb ^o	
	Córdoba	766.3	+1.0	14.2	N.E.	1	c.d ^o		23	8	762.9	22.0	N.	3	c. neb ^o	
	Jaén	766.4		13.4	S.E.	1	S.		5	18	7	763.9	12.2	N.W.	1	neb ^o
	Granada	765.8	+0.5	10.8	N.E.	8	S.		2	12	6	764.2	12.4	N.W.	9	llovizna.
Huelva XI	Huelva	766.9		14.5	N.W.	1	S.		23	10	764.8	22.4	N.	3	c. neb ^o	
	Algeciras															
	San Fernando	767.2	+1.0	14.1	N.W.	1	S.	L ^a	22	12	765.8	17.1	N.	5	S.	
	Tarifa	766.9		15.9	N.W.	2	llovizna.	Riu ^a			767.0	16.8	N.W.	4	neb ^o	
	Málaga	765.8	+0.2	15.2	N.	4	S.	L ^a	22	13	764.0	21.4	N.W.	7	neb ^o	
Almería XII	Almería	760.9		20.0	N.	4	S.	M. da.	24	14	758.5	23.4	S.W.	3	c.d ^o	
Palma XIII	Palma	760.3	+1.4	15.6	N.E.	2	neb ^o	M. da.	22	13	755.9	20.2	N.W.	3	neb ^o	
	Mahón	759.2		12.8	N.	2	neb ^o		18	12	756.8	17.8	N.W.	3	neb ^o	
Melilla XIV	Melilla	768.3		20.0	N.W.	4	S.	Riu	24	16	764.0	23.6	N.W.	8	S.	
	Laguna															
Sta Cruz de Teni.	760.1	-1.2	17.6	N.E.	1	c.d ^o	L ^a	20	14	760.8	18.4	N.W.	1	c.d ^o		

Noticias

Avila - A las 11:25 tarde ayer desarrollo ligera tormenta con fuerte granizo. (Prof. Sr. Junón)

Valladolid - A las 13:40 tormenta. (Prof. Sr. Foadel)

Palencia - Tormenta a las 13 ayer. (Prof. Sr. Beleno)