

DIRECCIÓN GENERAL DEL INSTITUTO GEOGRÁFICO Y ESTADÍSTICO

AÑO XX.

BOLETÍN

1912

Núm. 62.

DEL

2. Marzo

OBSERVATORIO CENTRAL METEOROLÓGICO

Observaciones del Extranjero

Observaciones de la mañana a las 7 ^h										Id. en las 24 horas			Id. de la vispera por la tarde				
Estaciones	Barómetro.		Temperatura	Viento		Estado del cielo	Estado del mar	Lluvia ó nieve	Temp. extr. ^{as}		Baróm. a 0° y al nivel del mar	Temperatura	Viento		Estado del cielo		
	al y al nivel del mar	Variación en 3 horas		Dirección	F ^{va}				Máx. ^a	Min. ^a			Dirección	F ^{va}			
Escandinavia	Bodo	744.2	+1.3	3.6	S.M.	3	Lluvia	L ^a	15	2	743.4	3.8	S.	4	Lluvia		
	Cristiansund	746.0	-0.9	4.8	S.	1	c. cub.	M. Ha	9	4	744.9	7.6	S.	1	c. cub.		
	Skudesnoes																
Rusia y Austria	Riga	759.9	+0.3	1.4	S.M.	0	Niebla		2		758.5	2.4	N.	0	Niebla		
	Moscou	756.3	-0.5	1.5	N.N.W.	2	cub.				759.0	1.2	S.M.	3	cub.		
	Nicolatow	769.3		-0.7	S.	0	c. cub.				771.8	1.3	cal	0	S.		
	Feldkirch	766.7	+1.6	8.2	S.M.	1	Lluvia		2	15	2	763.2	9.3	cal	0	cub.	
	Cernorvitx	767.1	-0.2	-2.0	cal	0	S.			9	0	767.8	3.0	cal	0	S.	
	Gracovia	763.3	-1.1	3.7	N.E.	1	cub.			14	4	766.4	9.2	N.N.W.	1	cub.	
	Pola	765.7	-0.1	11.0	S.	1	cub.		4	12	10	769.1	10.0	S.	1	cub.	
Viena	752.3	0.0	4.0	cal	0	Niebla			19	4	764.5	7.4	S.N.E.	1	c. d.		
Islas Británicas	Stornoway																
	Shields																
	Valentia	743.2	-1.5	10.0	S.	5	cub.	M. G. S.	7.3	11.7	8.3	745.0	9.4	N.	6	c. cub.	
Francia	Oris Nex	757.2	+1.6	10.9	N.S.W.	6	c. cub.	M. G. S.	1	12	8	760.5	11.0	S.S.E.	5	Lluvia	
	St. Mathieu	757.5	-0.7	10.2	S.S.W.	5	c. cub.	M. G. S.	5	12	10	755.5	9.6	N.	5	id.	
	Isla de Aix	764.1		10.4	S.M.	3	cub.	M. Ha	4	12	9	761.0	11.9	N.S.W.	4	cub.	
	Biarritz	767.1		11.0	S.S.E.	3	c. cub.	M. da	2	18	10	768.1	16.0	S.S.W.	2	cub.	
	Paris	762.6	+1.8	8.1	S.S.W.	2	cub.		3	14	6.0	759.1	11.8	S.S.W.	3	cub.	
	Clermont	766.0	+0.4	9.0	S.M.	3	cub.		1	13	7.0	761.6	13.1	S.S.E.	4	cub.	
	Perpiñán	766.8	-0.1	9.4	cal	0	cub.			15	8.3	763.9	13.8	N.	2	cub.	
	Cabo Sicié	765.9		9.8	S.M.	1	Niebla	M. da	13	9		767.1	9.8	S.M.	3	cub.	
	Niza	765.4	-0.4	9.6	cal	0	c. cub.	Rin. S. Inapble	15	9		768.3	10.0	cal	0	Lluvia	
Italia	Liorna	765.9	-1.1	13.6	S.	4	cub.				768.5	14.0	S.	3	cub.		
	Roma	767.7	-1.0	10.6	S.	1	cub.				769.9	10.6	S.M.	1	cub.		
	Cagliari	765.2		13.0	N.M.	1	Niebla				768.2	18.0	S.S.	3	S.		
	Palermo	769.4	-0.1	6.0	S.	2	cub.				770.8	8.6	S.S.E.	1	c. d.		
Portugal	Porto	765.5	-0.5	13.0	S.S.W.	3	Lluvia	M. Ha	13	15	12	767.9	12.5	S.S.	3	Cub	
	Lisboa	767.4	+0.5	15.0	S.S.W.	5	cub.	G. S.	3	15	3	768.6	14.6	S.M.	4	cub.	
	Lagos	770.2	+0.2	16.0	N.W.	5	Cub	M. Ha	19	10		769.9	14.8	S.S.W.	1	Cub	
	Horta	765.5	+1.4	14.2	N.	5	Cub	M. Ha	17	14		763.0	14.6	N.	4	Cub	
	Angra	765.8	+1.5	13.4	N.W.	5	Cub	S. S. S.	17	13		762.6	14.2	N.	4	Cub	
	Punta Delgada	765.5	-1.2	14.6	N.N.W.	4	c. cub.	M. Ha	16	13		764.3	15.2	S.M.	5	Brunca	
	Funchal	770.4	+0.5	16.1	N.	1	Lluvia	L ^a	20	10		770.6	18.1	N.	1	c. cub.	
Marruecos y Argelia	Tánger																
	Casablanca																
	Orán	767.9		9.2	S.	4	S.										
	Argel	768.3		15.5	S.E.	3	c. cub.										
	Túnez	768.3		11.0	S.	1	S.										
Sfaks																	

Precios de suscripción

Un año... 18 pesetas. Un semestre... 9 pesetas

Administrador { Habilitado del material de la Dirección general del Instituto Geográfico y Estadístico. Madrid

Dirección: Adresse: Address:

Señor

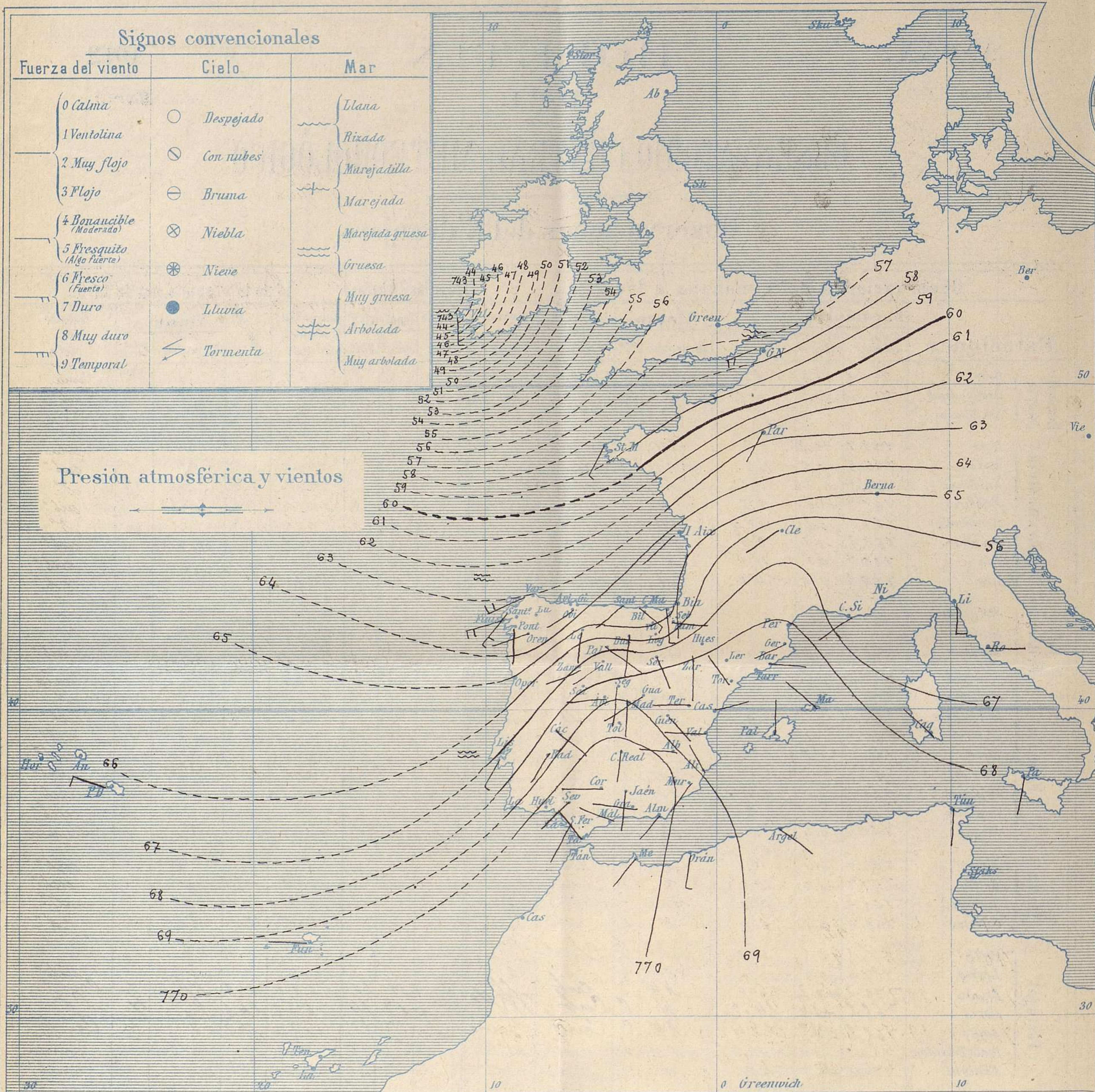
Jefe del Observatorio Central Meteorológico
Parque del Retiro

Apartado n.º 285.

Madrid. (ESPAÑA)

AÑO XX

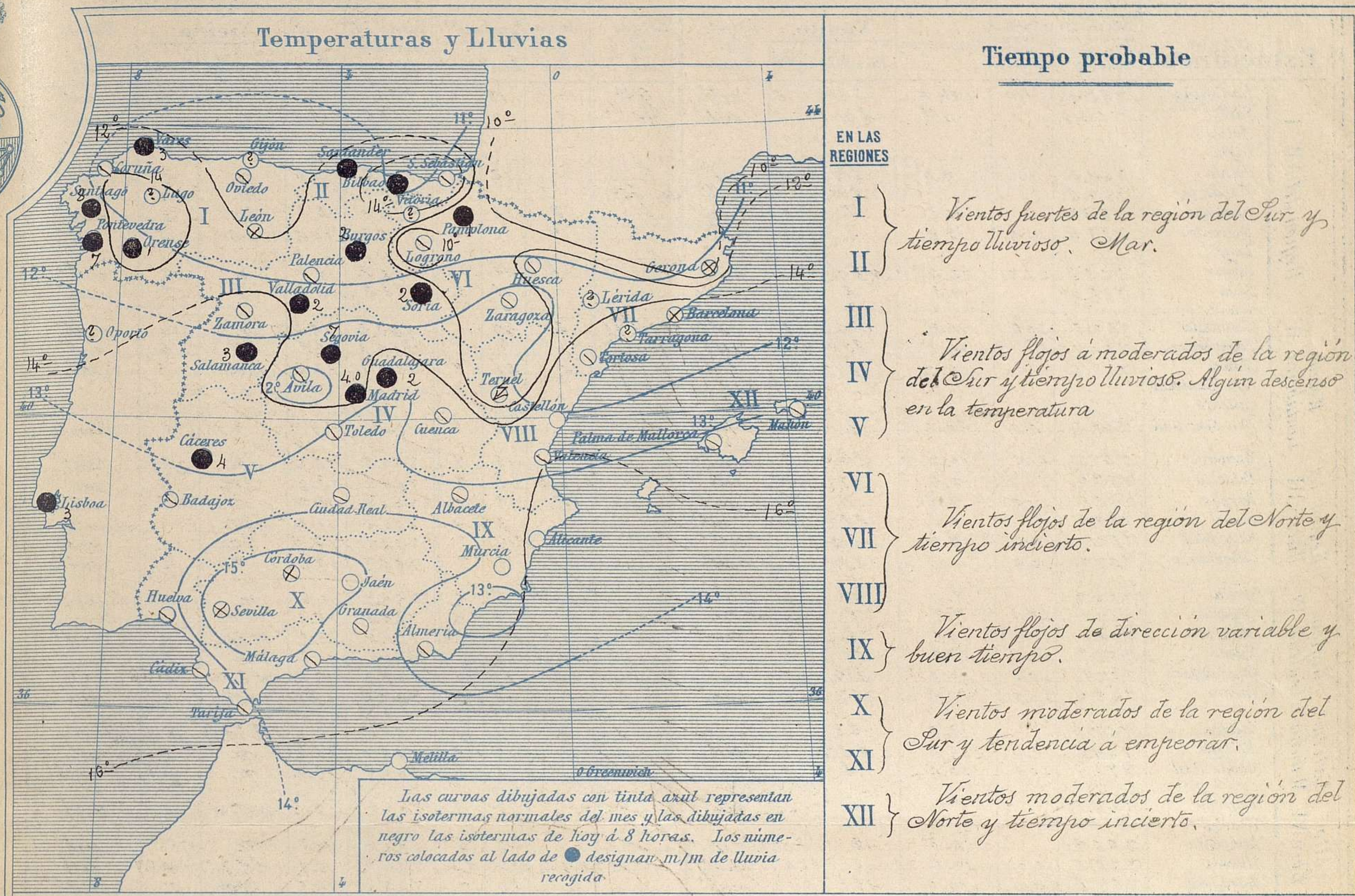
Boletín del Sábado 2



Estado general

Persisten las menores presiones al W de Irlanda (743 mm) y las más altas aparecen situadas sobre Marruecos. El tiempo es lluvioso en Galicia, Cantabria y la Meseta Central y de cielo más o menos cubierto por el resto de la península Ibérica; el viento en las costas de Galicia sopla con fuerza del 3^{er} cuadrante, pero en general tiene poca fuerza y la dirección dominante es la del Sur.

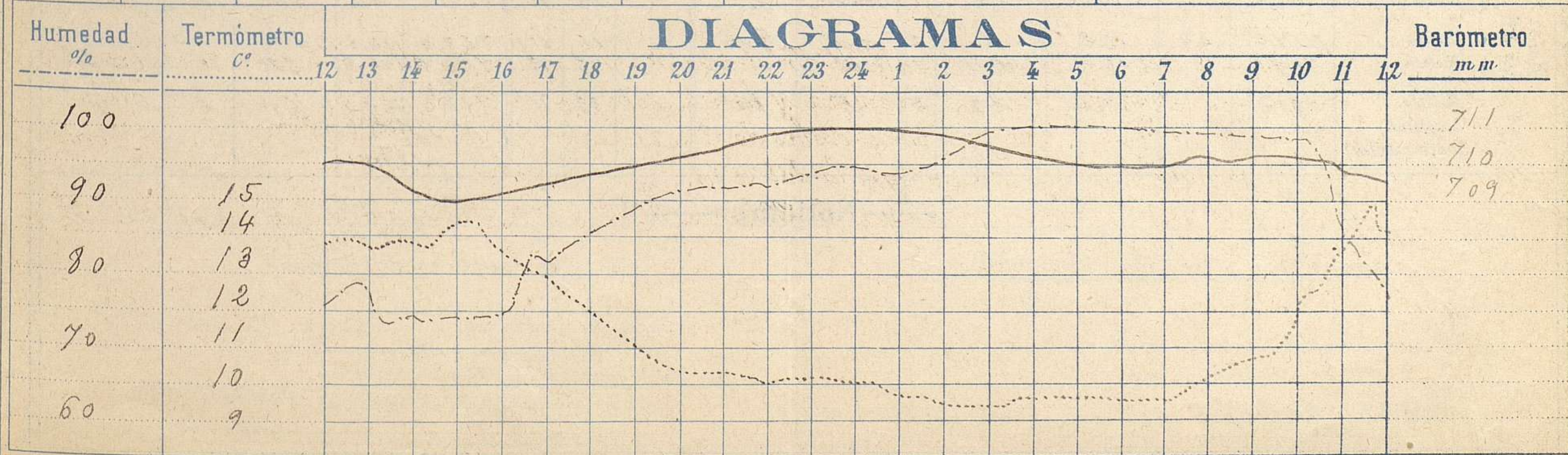
La temperatura máxima fue ayer de 29° en Murcia y la mínima de hoy ha sido de 3° grados en León y Ceruel.



Observaciones de Madrid entre 12^h del dia 1^o y 12^h del dia 2

PARQUE DEL RETIRO (Altitud 667 m.)

Hora	Barómetro m m	Termómetro C°	Humedad %	Viento	Fuerra 0 a 9	Lluvia ó Nieve m m	Estado del Cielo	Notas
16	709.31	13.8	75	WSW	3	"	Cubierto	Temp ^o max ^o a la sombra 14.9
20	710.31	10.5	91	W	2	"	Id	Id minima a la id 9.5
24	711.00	10.1	95	W	2	"	Id	
4	710.13	19.7	100	Cal	0	0.1	Cubierto (Lluere)	
8	710.21	10.2	99	S	2	0.9	Cubierto	
12	709.46	14.1	77	SSW	3	0.4	Casi cubierto	



Observaciones de España

Observaciones de la mañana á 8 horas										Id. en las 24 horas			Id. de la vispera á 16 horas			
Estaciones	Barómetro.		Temperatura	Viento		Estado del cielo	Estado del mar	Lluvia ó nieve	Temp. extr. ^{as}		Barom. á 0° y al nivel del mar	Temperatura	Viento		Estado del cielo	
	á 0° y al nivel del mar	Variación en 3 horas		Dirección	F ^{za}				Max. ^a	Min. ^a			Dirección	Fuerza		
Región del N.W. I	Lia Coruña	762.2	-1.0	7.4	S.S.W.	6	sub.	Q. 1 ^o	18	10	764.0	15.4	N.S.W.	6	sub.	
	Vares	762.3		11.7	S.W.	6	sub.	Q. 1 ^o	3		763.5	13.8	N.	7	sub.	
	Avilés															
	Gijón															
	Oviedo	762.2		9.0	S.W.	1	sub.		18	7	761.6	17.0	N.	3	p. sub.	
	Finisterre	764.6			S.W.	3	sub.	Q. 1 ^o			766.5		N.	3	sub.	
	Santiago	762.9		11.3	?	3	p. sub.		8	17	764.5	13.3	S.W.	3	sub.	
	Pontevedra	763.0	-0.3	13.8	S.	5	sub.		4	12	755.3	16.2	S.W.	4	sub.	
	Lugo															
	Orense	763.2	-1.0	13.6	N.S.W.	1	sub.		1	10	762.6	17.8	S.	2	sub.	
León	766.0		7.3	S.	3	niebla.			3	763.2	12.4	N.	7	sub.		
Región Cantábrica II	Santander	760.2	-1.5	11.8	S.W.	3	c. d.	Q. 1 ^o	2	11	763.2	16.4	N.	4	p. sub.	
	Punta Galea	764.1		14.2	S.E.	5	sub.	Q. 1 ^o			762.6	13.9	S.W.	5	sub.	
	Bilbao	763.6	-1.2	15.6	S.E.	2	sub.		2	8	762.4	19.8	S.W.	5	p. sub.	
	Cabo Machichaco															
	Igueldo															
San Sebastián	762.6	0.0	20.0	S.	5	c. sub.	ll ^o		8	762.7	19.0	S.	5	Lluvia.		
Región del Duero III	Zamora	767.3	+1.5	10.2	S.W.	2	c. sub.		18	7	762.9	13.5	S.W.	5	sub.	
	Palencia	767.4	-0.8	8.4	S.E.	2	sub.	Improb.	13	7	765.5	12.5	S.W.	5	sub.	
	Burgos	766.1	-1.2	7.7	S.	1	sub.		12	6	761.9	11.0	S.	3	sub.	
	Soria	767.7		7.5	S.S.E.	3	c. sub.		2	4	763.2	11.0	S.W.	1	Lluvia.	
	Valladolid	767.2	-0.2	8.5	S.W.	1	sub.		2	7	766.1	12.0	S.W.	1	sub.	
	Salamanca	767.5	-0.5	10.0	S.W.	3	p. sub.		3	7	766.7	12.2	N.	3	sub.	
Región Extrem. Mancha V. Central IV	Ávila	760.5		7.0	N.	0	c. sub.	Improb.	14	5	759.5	11.5	N.	0	Lluvia.	
	Segovia	767.7	-0.1	7.2	S.	0	c. sub.		11	5	765.3	12.0	N.W.	1	Lluvia.	
	Madrid	768.9	+0.1	10.2	S.	2	sub.		1.0	3.5	761.0	13.2	N.S.W.	3	sub.	
	Toledo	768.7	+0.1	12.2	N.	1	sub.	Improb.	18	1.0	766.9	16.8	N.	3	sub.	
	Guadalajara	767.7	+0.2	10.6	S.W.	0	sub.		2	9	766.2	13.4	N.S.W.	3	sub.	
Cuenca	768.4	+0.5	10.2	S.E.	0	sub.		2	4	766.5	15.1	S.W.	0	sub.		
Alto Ebro VI	Cáceres	768.1		11.8	S.E.	3	niebla.		4	10	769.6	12.6	S.S.W.	3	Lluvia.	
	Badajoz	769.2	0.0	13.5	S.S.W.	1	sub.		17	12	762.0	16.0	N.	1	sub.	
	Ciudad Real	770.9	+0.1	10.6	S.	0	c. sub.		18	8	768.2	15.6	N.	4	sub.	
Región Ebro VII	Logroño	766.1		6.3	N.	1	sub.		20	4	764.3	15.4	N.N.W.	0	sub.	
	Vitoria															
	Pamplona	766.9		8.0	?	0	c. d.		1	6	763.0	14.8	N.	0	sub.	
	Huesca	766.8	0.0	10.0	?	0	sub.	Improb.	18.3	6.2	764.7	6.1	S.S.E.	0	sub.	
Zaragoza	767.6	0.0	10.0	S.S.E.	1	sub.		20	7	765.3	19.9	N.W.	1	sub.		
Región Cataluña VIII	Lérida															
	Gerona	769.5	+1.0	9.2	S.W.	0	niebla.		17	6	766.1	15.5	S.E.	4	c. sub.	
	Barcelona	768.7	+1.4	14.0	S.	0	id.	Q. 1 ^o	18	11	765.4	15.0	S.S.E.	1	Brunna.	
	Tarragona															
	Tortosa	767.7	+1.1	15.2	N.W.	1	sub.		19	1.0	760.0	17.1	S.S.E.	3	c. sub.	
Región Levant. IX	Teruel	769.8		6.0	N.	0	tormenta.		19	3	766.2	16.6	S.W.	0	c. sub.	
	Castellón	767.4	+1.0	12.6	S.W.	0	c. d.		17	11	762.3	16.2	S.	0	c. d.	
	Valencia	767.9	+3.2	16.0	N.	0	c. sub.		25	12	763.6	20.2	S.W.	0	c. sub.	
Región Guadalupe X del S.E.	Albarrate	770.4		10.0	N.	1	sub.		22	8	763.7	20.0	S.W.	5	sub.	
	Alicante	768.3	+0.4	17.0	N.W.	2	S.	ll ^o	21	9	766.9	17.2	S.E.	2	sub.	
	Murcia	768.3	+1.3	15.0	S.W.	1	c. d.		29	13	763.5	25.4	N.E.	1	S.	
Región Cuenca XI	Sevilla	770.1		13.8	S.W.	0	niebla.		22	12	769.2	19.8	S.W.	3	c. sub.	
	Córdoba	770.2	+0.4	13.0	N.S.W.	1	niebla.		19	10	769.2	18.2	N.S.W.	3	sub.	
	Jaén	770.4		11.8	S.	0	c. d.		19	10	768.8	18.6	N.N.W.	1	S.	
	Granada	770.1	+0.4	9.0	N.	0	sub.		23	6	769.2	11.4	N.	4	S.	
Región Sur XII	Huelva	769.8		15.0	S.W.	1	sub.		17	13	769.8	16.4	S.W.	1	sub.	
	Algeciras															
	San Fernando	770.3	+0.4	15.1	S.S.W.	0	sub.	Q. 1 ^o	17	11	770.3	13.0	N.W.	1	sub.	
	Tarifa	771.1		12.7	N.W.	3	sub.	Riz ^a			770.7	16.9	N.	2	sub.	
	Málaga	769.8	+0.2	14.4	N.N.W.	2	sub.	ll ^o	18	14	769.3	17.2	S.E.	2	S.	
	Almería	766.8		14.5	S.W.	1	Brunna.	ll ^o	19	11	765.1	19.8	S.W.	4	c. d.	
Región Baleares XIII	Palma	767.3	-0.4	13.2	N.	2	sub.	Riz ^a	16	11	768.0	14.8	S.W.	4	sub.	
	Mahón	767.1		13.2	N.W.	1	sub.		16	12	766.7	14.6	S.W.	4	sub.	
	Melilla	769.2		17.0	S.W.	2	S.	cal	23	11	768.0	22.0	N.W.	2	S.	
Laguna																
Sta. Cruz de Ten ^o																

— Noticias —