

DIRECCIÓN GENERAL DEL INSTITUTO GEOGRÁFICO Y ESTADÍSTICO

AÑO XX.

BOLETÍN

1912

Núm. 27.

DEL

27. de Enero

OBSERVATORIO CENTRAL METEOROLÓGICO

Observaciones del Extranjero

Observaciones de la mañana á las 7 ^h													Id. en las 24 horas			Id. de la vispera por la tarde			
Estaciones	Barómetro.		Temperatura	Viento		Estado del cielo	Estado del mar	Lluvia y nieve	Temp. extr. ^{as}		Baróm. á 0° y al nivel del mar	Temperatura	Viento		Estado del cielo				
	alt. y al nivel del mar	Variación en 3 horas		Dirección	F ^{za}				Máx. ^a	Min. ^a			Dirección	F ^{za}					
Escandinavia	Bodo	750.4	-5.8	-1.8	SW	6	Nieve			759.8	-1.8								
	Cristiansund	760.8	-0.9	-0.9	N	4	Nieve			762.6	-1.2		cal	0	Nieve				
	Shudesnoes																		
Rusia y Austria	Riga	765.7	+1.2	-1.4	SW	0				762.5	-1.4		SE	3	0°				
	Moscou	761.6	+0.4	-1.0	SE	2				759.2	-1.4		SW	1	neb.				
	Nicolaiew	756.6		-0.1	cal	0				754.2	2.7		S	1	neb.				
	Feldkirch	757.4	-0.2	3.2	SW	1				756.5	4.0		cal	0	neb.				
	Cernorvitx	758.0	+1.0	1.5	cal	0				754.4	0.6		cal	0	neb.				
	Cracovia	756.1	-0.3	-1.2	cal	1	Nieve			757.2	1.3		N	3	neb.				
	Pola	755.2	-0.7	3.8	E	2	neb.			754.3	8.4		SE	1	neb.				
Viena	756.0	+0.1	1.8	cal	0	neb.			757.1	2.1		cal	0	neb.					
Islas Británicas	Stornoway																		
	Shields																		
	Valentia	765.0	+0.7	0.0	SW	1				762.8	5.0		SW	1	neb.				
Francia	Gris Nez	763.9	+0.2	1.0	SW	5				758.0	4.8		SE	5	neb.				
	St. Mathieu	764.3	+0.6	5.0	SE	2				757.5	7.0		SE	3	Bruma.				
	Isla de Aix	756.6		6.0	E	4				755.4	7.0		SW	1	neb.				
	Biarritz	75		7.0	cal	0				756.5	9.2		E	3	neb.				
	Paris	760.6	+1.0	-0.8	SE	4				757.6	3.4		SE	2	neb.				
	Clermont	755.4	-0.18	3.0	SW	4	Luvia.			755.5	5.3		SE	2	neb.				
	Perpiñan	754.2	+0.1	1.8	N	1				754.7	8.3		SW	1	neb.				
	Cabo Sicié	752.4		6.0	E	2				758.9	7.4		E	2	Nieve				
	Niza	753.1	-0.8	6.1	cal	0	neb.			759.6	6.6		cal	0	Luvia.				
		Liorna	752.1	-0.6	16.0	SE	3	Luvia.			755.8	14.0		SE	3	neb.			
Italia	Roma	755.1	-1.0	9.8	E	3				757.5	11.2		E	3	neb.				
	Cagliari	754.1		9.0	SW	4				756.1	13.7		SW	1	neb.				
	Palermo	755.8	-1.2	9.2	SW	2				759.0	11.8		cal	0	neb.				
		Porto	759.5	-0.2	3.2	SW	3	Nieve			758.8	7.4		E	3	Luvia.			
		Lisboa	756.2	+1.2	8.1	N	4				756.4	10.0		E	1	neb.			
		Lagos																	
		Horta	761.8		13.9	cal	0	neb.			761.3	15.7		cal	0	neb.			
Portugal	Angra																		
	Punta Delgada	761.9	+0.8	13.1	SE	1	neb.			760.9	15.5		N	3	neb.				
	Funchal	757.9	+2.1	16.9	N	5	Luvia.			764.2	16.2		SW	5	Luvia.				
Marruecos y Argelia	Tanger																		
	Casablanca																		
	Orán																		
	Argel																		
	Túnez																		
	Sfahs																		

Precios de suscripción

Un año... 18 pesetas. Un semestre... 9 pesetas

Administrador { Habilitado del material de la Dirección general del Instituto Geográfico y Estadístico. Madrid

Dirección : Adresse : Address :

Señor

Jefe del Observatorio Central Meteorológico

Parque del Retiro

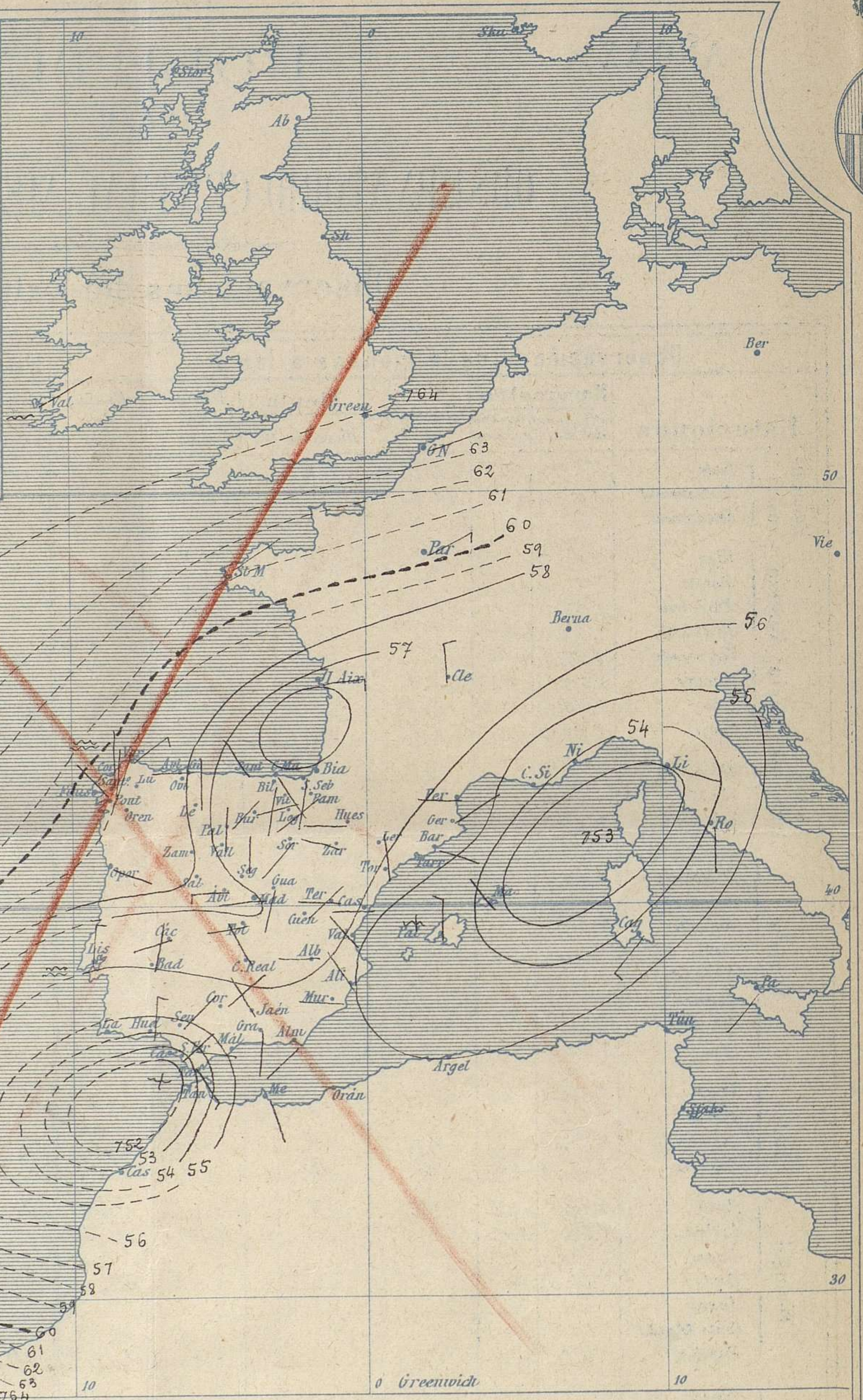
Apartado n.º 285.

Madrid. (ESPAÑA)



Signos convencionales

Fuerza del viento	Cielo	Mar
0 Calma	○ Despejado	{ Llana
1 Ventolina	○ Con nubes	{ Rizada
2 Muy flojo	⊖ Bruma	{ Marejadilla
3 Flojo	⊗ Niebla	{ Marejada
4 Bonancible (Moderado)	⊗ Nieve	{ Marejada gruesa
5 Fresquito (Algo fuerte)	⊗ Lluvia	{ Gruesa
6 Fresco (Fuerte)	⚡ Tormenta	{ Muy gruesa
7 Duro		{ Arbolada
8 Muy duro		{ Muy arbolada
9 Temporal		



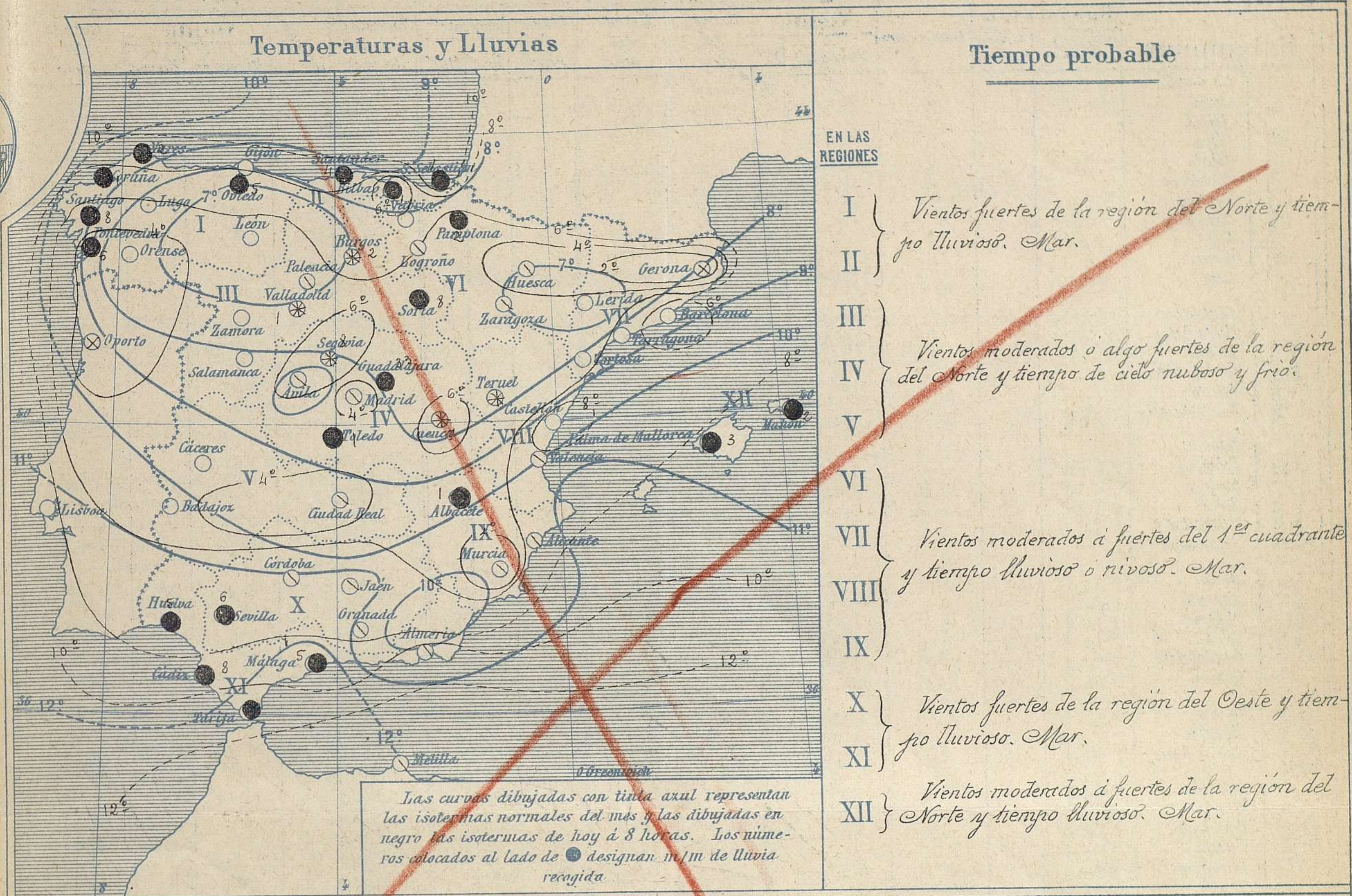
Presión atmosférica y vientos



Estado general

En el golfo de Cádiz, baja rápidamente el barómetro y se define una borrasca, que ayer se iniciaba ya y en el Mediterráneo, también aparece bastante bien determinada otra de menor intensidad; debido a esto aun el tiempo se mantiene incierto sobre el centro de la Península y lluvioso en el Sur y Norte de España; los vientos generalmente sopla con moderación del Oeste y el mar aparece algo agitado por todo el litoral.

La temperatura máxima de ayer fue de 16° en Murcia y la mínima de hoy ha sido de 2° bajo cero en León.

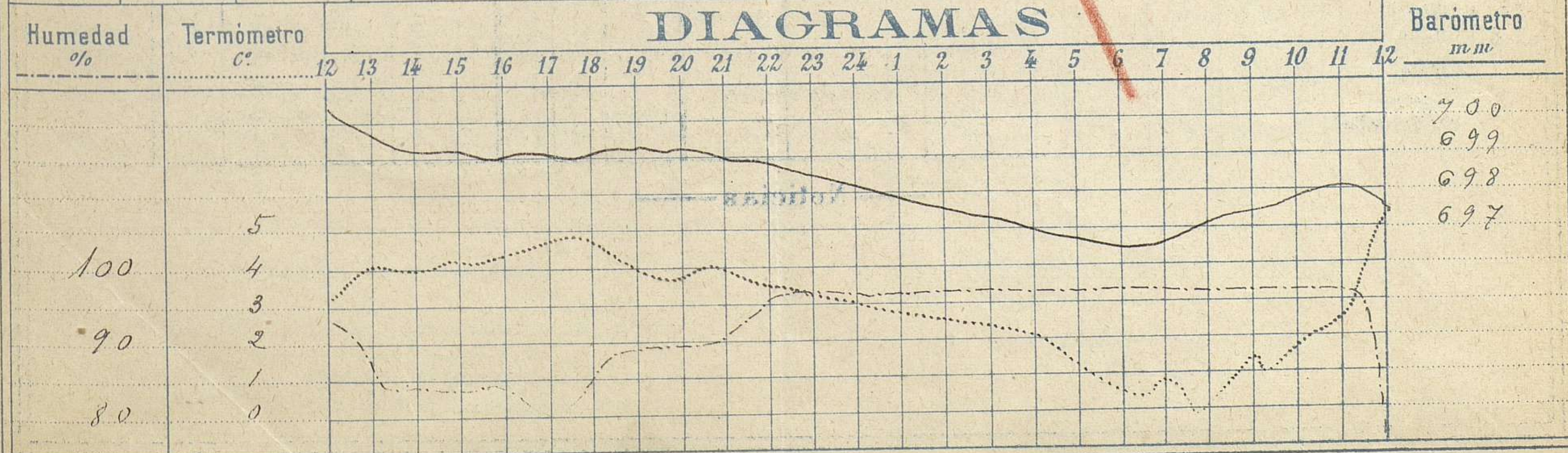


Observaciones de Madrid entre 12^h del día 26 y 12^h del día 27

PARQUE DEL RETIRO (Altitud 667 m.)

Hora	Barómetro m m	Termómetro C°	Humedad %	Viento	Fuerza 0 a 9	Lluvia o Nieve m m	Estado del Cielo	Notas
16	699.12	4.4	84	W	4	"	Cubierto	Temp ^a máx ^a a la sombra 5° 5
20	699.24	3.8	90	W	2	"	Id	Id mínima a la id - 0° 2
24	698.21	3.0	97	W	1	"	Nuboso	
4	697.00	2.0	96	WNW	2	"	Id	
8	697.05	0.2	96	W	0	"	Casi cubierto	
12	697.26	5.5	75	NNE	1	"	Nuboso	

DIAGRAMAS



Observaciones de España

Observaciones de la mañana à 8 horas										Id. en las 24 horas		Id. de la vispera à 16 horas					
Estaciones	Barómetro.		Temperatura	Viento		Estado del cielo	Estado del mar	Lluvia ó nieve	Temp. extr. ^{as}		Barom. ^a 0° y al nivel del mar	Temperatura	Viento		Estado del cielo		
	à 0° y al nivel del mar	Variación en 3 horas		Dirección	F ^{va}				Max. ^a	Min. ^a			Dirección	Fuerza			
Región del N.W. I	Lia Coruña	759.0	+1.0	7.0	N.	2	amb. ^o	Gas. m. da	6	11	4	758.7	10.0	N.W.	5	amb. ^o	
	Vares	759.9		7.0	N.E.	4	c. cub. ^o	Gas. m. da	2			756.2	7.4	N.	6	c. cub. ^o	
	Avilés																
	Gijón																
	Oniedo	758.0		5.8	N.	1	cub. ^o		5	12	4	758.9	10.0	N.W.	1	cub. ^o	
	Finisterre																
	Santiago	758.6		3.8	N.W.	0	cub. ^o		8	9	3	756.3	7.8	N.W.	1	tormentosa	
	Pontevedra	758.1	+1.0	8.5	N.	1	c.d. ^o		6	11	1	756.8	9.8	N.	2	c. cub. ^o	
	Lugo																
Región Cantábrica II	Orense																
	León	754.0		0.6	N.	1	c.d. ^o			5	-2	754.6	4.8	N.	2	cub. ^o	
	Santander	759.6	+1.0	8.0	N.W.	3	Lluvia	m. da	4	23	1	758.9	12.2	N.E.	3	amb. ^o	
	Punta Galea	756.7		5.9	N.E.	2	cub. ^o	m. da	3			754.2	11.2	N.E.	2	c. cub. ^o	
	Bilbao	755.8	+1.0	4.8	N.	0	cub. ^o		1	14	3	754.5	12.6	N.	1	amb. ^o	
Región del Duero III	Cabo Machichaco																
	Igueldo																
	San Sebastián	754.9	+0.8	11.0	N.	1	Lluvia	al. ^o	1	13	4	759.4	12.2	N.	4	amb. ^o	
Región del Duero III	Zamora																
	Palencia	756.2	+0.5	0.4	N.W.	1	c. cub. ^o			5	0	754.5	4.8	N.W.	4	c. cub. ^o	
	Burgos	755.9	0.0	1.4	N.W.	0	cub. ^o		2	3	0	755.7	2.0	N.W.	1	amb. ^o	
	Soria	756.2		-0.6	N.W.	0	nieve		3	2	-1	750.5	2.0	N.W.	3	amb. ^o	
Región Central IV	Valladolid	757.0	+0.2	0.5	N.	1	c.d. ^o		1	6	0	756.6	5.0	N.	3	amb. ^o	
	Salamanca																
	Avila	756.3		0.0	N.	4	cub. ^o			3	1	762.0	2.5	N.W.	4	cub. ^o	
	Segovia	756.3	-0.2	1.0	N.	1	niebla		3	4	0	758.3	2.0	N.W.	1	amb. ^o	
Región Central IV	Madrid	756.8	0.0	0.2	N.	0	c. cub. ^o			4	0.2	758.1	4.6	N.	4	cub. ^o	
	Toledo	756.4	-0.3	2.4	N.W.	0	cub. ^o		1	6	1	758.4	4.6	N.	1	Lluvia	
	Guadalajara	757.9	-1.2	1.2	N.W.	0	niebla		1	4	0	757.3	3.8	N.W.	2	cub. ^o	
	Cuenca	755.5	-0.2	1.9	N.E.	0	cub. ^o		33	6.2	-5	757.3	2.2	N.	0	niebla	
Alto Extrem. Ebro VI	Cáceres	756.3		3.0	N.W.	0	N.		7	10	-1	759.0	8.4	N.W.	3	c. cub. ^o	
	Badajoz	756.6	-0.6	3.0	N.W.	1	N.		13	3		759.1	12.2	N.W.	1	amb. ^o	
	Ciudad Real	756.7	-1.2	-0.8	N.W.	1	cub. ^o		7	-1		758.4	7.1	N.	5	cub. ^o	
	Logroño	759.2		3.8	N.	0	cub. ^o			13	0	753.8	7.4	N.W.	0	c. cub. ^o	
Alto Extrem. Ebro VI	Vitoria																
	Pamplona	756.6		2.0	N.W.	0	c.d. ^o		12	4	0	765.5	1.6	N.	0	cub. ^o	
	Huesca	756.4	-1.0	1.1	N.	3	amb. ^o		2	0	-1.8	756.0	7.6	N.W.	1	amb. ^o	
	Zaragoza	754.1	N.	3.0	N.W.	1	amb. ^o			10	1	760.3	8.2	N.	1	amb. ^o	
Región Cataluña VII	Lérida																
	Gerona	756.2	-0.5	0.6	N.E.	0	niebla			14	-1	756.7	13.8	N.	1	amb. ^o	
	Barcelona	754.8	0.0	9.7	N.E.	0	N.	m. da		15	10	759.1	11.5	N.	0	cub. ^o	
	Tarragona																
Región Levante VIII	Tortosa	754.6	-0.4	3.2	N.W.	2	N.			13	1	760.0	12.3	N.W.	2	amb. ^o	
	Teruel	757.4		-0.6	N.	0	nieve		8	-1		758.9	3.7	N.W.	1	cub. ^o	
	Castellón	764.7	0.0		N.	0	N.			14	6		10.9	N.	0	c.d. ^o	
	Valencia	768.5	+	7.0	N.W.	0	c. cub. ^o			13	5	759.0	12.0	N.W.	1	c. cub. ^o	
Región Valencia IX	Albacete	756.5		1.4	N.	0	c. cub. ^o		1	6	1	758.6	5.7	N.	4	cub. ^o	
	Alicante	754.8	-1.2	6.6	N.W.	0	amb. ^o			14	4	764.1	17.4	N.W.	3	amb. ^o	
	Murcia	754.8	+0.1	3.0	N.	1	c. cub. ^o			16	1	757.5	14.8	N.W.	3	c. cub. ^o	
	Sevilla	754.5		6.8	N.E.	3	amb. ^o		6	14	6	760.5	12.0	N.W.	2	amb. ^o	
Región Andalucía X	Córdoba	754.7	-1.2	7.0	N.E.	1	c. cub. ^o			12	3	759.9	11.0	N.W.	2	amb. ^o	
	Jaén	756.6		4.8	N.W.	0	amb. ^o		9	3	760.9	8.4	N.	0	amb. ^o		
	Granada	754.5	-1.0	3.6	N.	0	cub. ^o		8	2	760.8	6.3	N.W.	1	amb. ^o		
	Huelva	754.2		7.3	N.	6	amb. ^o		5	14	4	760.2	12.1	N.W.	4	cub. ^o	
Región Andalucía XI	Algeciras																
	San Fernando	751.8	-0.9	8.2	N.E.	4	Lluvia	Gas. m. da	13	7		760.6	11.7	N.W.	1	cub. ^o	
	Tarifa	763.4		10.9	N.E.	6	id.	m. da				762.6	11.0	N.W.	2	c. cub. ^o	
	Málaga	755.6	-3.0	8.6	N.	0	Lluvia	m. da	8	13	8	761.0	14.2	N.W.	4	amb. ^o	
Región Andalucía XII	Almería	752.9		10.4	N.W.	1	cub. ^o			15	7	757.5	15.0	N.W.	3	c.d. ^o	
	Palma	754.3	-1.2	8.2	N.	4	c. cub. ^o	m. da	3	14	4	756.4	13.6	N.W.	2	amb. ^o	
	Mahón	753.0		8.6	N.W.	1	c.d. ^o		3	13	6	759.4	1.3	N.W.	2	amb. ^o	
	Melilla	760.5		15.8	N.E.	2	Lluvia	Riv. ^o		20	7	761.0	18.0	N.W.	4	c.d. ^o	
Región Canarias XIII	Laguna	764.9	+0.1	13.1	N.	5	cub. ^o			15	11	767.2	12.7	N.W.	2	cub. ^o	
	Sta. Cruz de Ten.	764.9	+0.9	17.3	N.W.	3	cub. ^o	cal.		18	15	767.4	17.5	N.W.	1	cub. ^o	

— Noticias —