

DIRECCIÓN GENERAL DEL INSTITUTO GEOGRÁFICO Y ESTADÍSTICO

AÑO XX.

BOLETÍN

1912

Núm.º 10.

DEL

10 de Enero

OBSERVATORIO CENTRAL METEOROLÓGICO

Observaciones del Extranjero

Observaciones de la mañana a las 7 ^h										Id. en las 24 horas			Id. de la vispera por la tarde			
Estaciones	Barómetro.		Temperatura	Viento		Estado del cielo	Estado del mar	Lluvia o nieve	Temp. extr. ^{as}		Baróm. a 0° y al nivel del mar	Temperatura	Viento		Estado del cielo	
	alt. y abn. del mar	Variación en 3 horas		Dirección	F ^{ta}				Máx. ^a	Min. ^a			Dirección	F ^{ta}		
Escandinavia	Bodo	760.6	+1.0	-6.4	N.	2	sub.º	Al.º	Improb.	-1	-7	753.7	-3.8	N.	6	sub.º
	Cristiansund	765.2	+2.2	0.0	N. N. W.	2	c. cub.º	M. lla	14	1	2	758.0	-0.3	N. W.	4	nieve
	Skudesnoes															
Rusia y Austria	Riga	759.3	0.0	-8.8	N. S. W.	1	niebla					758.3	-13.6	S. W.	1	S.º
	Moscou	762.1	+0.3	-15.4	N. S. W.	2	c. d.º					756.1	-12.5	N.	1	sub.º
	Nicolaiew	769.9		-8.9	S. S. E.	1	c. cub.º					768.3	-11.1	cal.	0	S.º
	Feldhirsch	763.1	+1.6	2.6	cal.	0	sub.º		21	2	1	758.5	2.1	cal.	0	sub.º
	Cernorvitz	763.0	0.0	-6.3	N. N. E.	1	sub.º			-3	-9	764.6	-3.3	cal.	0	S.º
	Cracovia	761.0	+0.8	-3.5	N. E.	1	nieve		Improb.	-3	-5	760.0	5.0	N. E.	1	sub.º
	Pola	759.8	-1.0	10.0	S. S. E.	4	lluvia		1.6	1.0	8	762.4	9.1	S. S. E.	4	lluvia
Viena	759.3	-0.5	0.0	S.	1	id.		1	1	0	758.7	-0.2	N.	1	niebla	
Islas Británicas	Stornoway															
	Shields															
	Valentia	746.5	-1.2	10.6	S. S. E.	6	Brisma	Gsa.	5	11.1	6.1	750.6	7.2	S.	2	c. d.º
Francia	Gris Nez	760.6	+1.6	7.6	N.	5	c. d.º	M. da.	2	10	7	753.2	3.8	S. W.	4	sub.º
	St. Mathieu	759.5	-0.2	12.2	S.	5	c. cub.º	M. Gsa.		13	9	756.8	10.0	N.	4	c. d.º
	Isla de Aix	763.3		8.1	S. W.	3	c. d.º	Alta	22	12	8	758.7	12.1	N. S. W.	3	lluvia
	Biarritz	768.9		8.2	S. E.	3	S.	Gsa.	5	16	8	762.8	11.5	S. W.	5	id.
	Paris	763.2	+1.8	3.6	S. W.	2	sub.º		5	11.1	2.8	755.8	8.0	N. S. W.	2	lluvia
	Aermont	765.0	+1.4	5.3	N. N. W.	2	sub.º		Improb.	13.2	4.6	757.9	9.4	S. S. W.	4	sub.º
	Perpiñan	764.6	+1.0	10.0	N. W.	2	S.			9.7	7.7	759.6	8.2	S. W.	1	sub.º
	Cabo Sicié	758.3		7.8	N. W.	4	c. d.º	M. Gsa.	5	12	6	759.1	11.0	S.	2	niebla
Niza	759.8	+1.0	2	N. E.	6	c. d.º	Alta	37	8	3	760.4	8.0	N. N. E.	1	lluvia	
Italia	Liorna	758.7	-0.4	12.8	S. W.	3	lluvia		33			760.5	11.8	S. E.	3	lluvia
	Roma	764.4	-1.0	10.6	S. E.	3	id.		8			763.7	9.5	N.	4	sub.º
	Cagliari	761.5		11.0	S. E.	4	sub.º		2			762.2	14.0	S.	4	c. cub.º
	Palermo															
Portugal	Porto	762.1		8.4	S. S. E.	3	sub.º	Punta		16	7	766.3	9.5	S. S. E.	4	c. cub.º
	Lisboa	762.0	-0.8	9.9	S.	3	sub.º	Gsa.		15	9	766.6	12.5	N. S. W.	3	S.º
	Lagos	763.4	0.0	19.0	S.	2	sub.º	M. da		18	6	766.5	8.0	cal.	0	S.º
	Horta	760.4	+1.7	14.1	?	4	lluvia	M. da	9	17	8	7?	8.8	?	4	lluvia
	Angra	759.5	+1.8	9.9	N. W.	5	sub.º	Gsa.	2	17	9	755.3	9.8	N. W.	3	c. cub.º
	Punta Delgada	758.0	+1.7	10.0	N. W.	4	c. d.º	M. da.	6	17	9	756.0	11.2	N. W.	5	sub.º
	Funchal	760.5	-1.5	18.3	S.	3	sub.º	M. lla	8	19	12	765.7	16.8	S. W.	5	sub.º
Marruecos y Argelia	Tánger															
	Casablanca															
	Orán	767.0		14.7	S.	1	S.º									
	Argel	765.8		14.5	N. W.	4	sub.º									
	Túnez	764.9		10.0	N.	1	c. cub.º									
Sfaks																

Precios de suscripción

Un año 18 pesetas. Un semestre 9 pesetas

Administrador

Habilitado del material de la Dirección general del Instituto Geográfico y Estadístico. Madrid

Dirección : Adresse : Address :

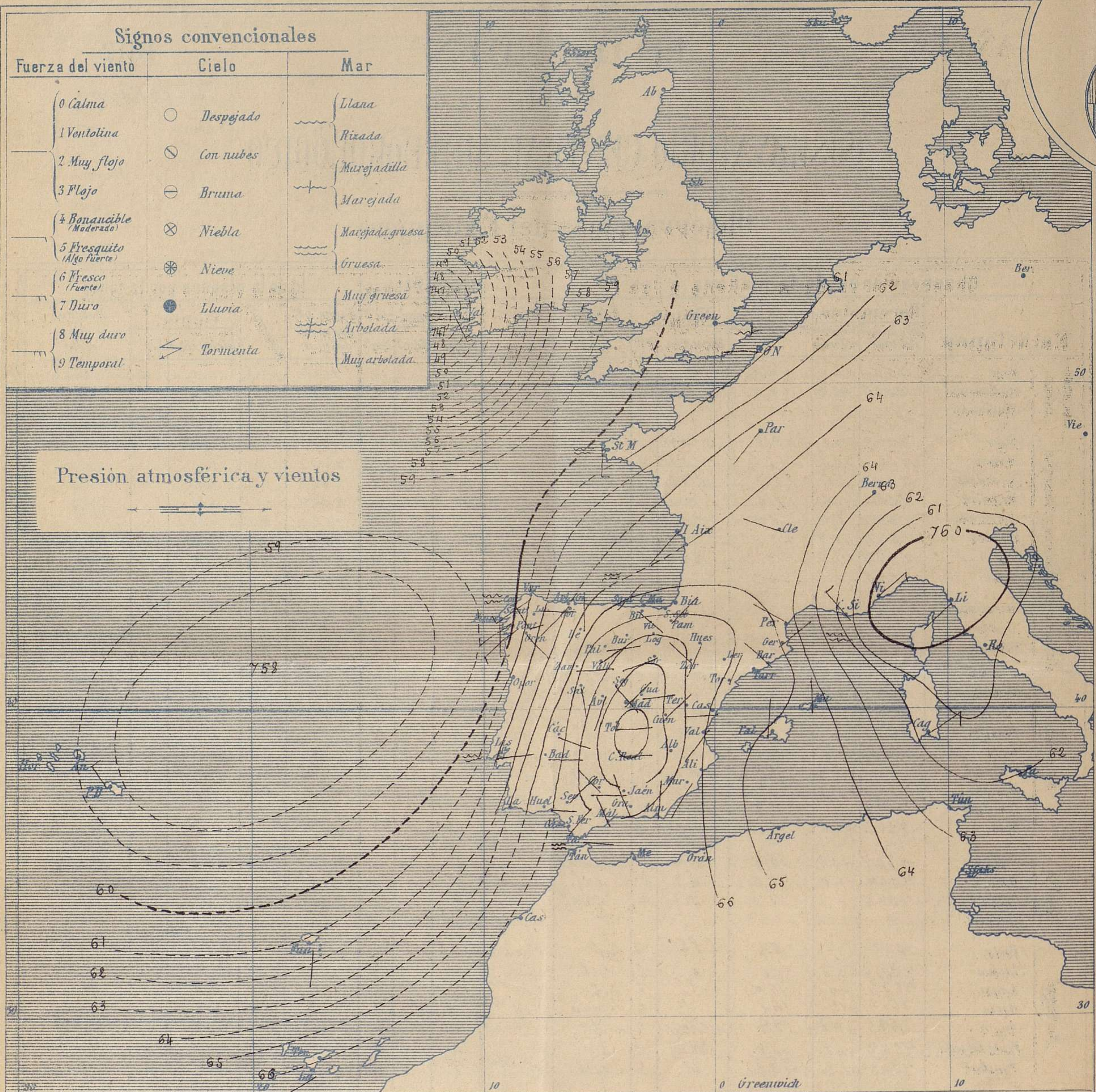
Señor

Jefe del Observatorio Central Meteorológico

Parque del Retiro

Madrid. (ESPAÑA)

Apartado n.º 285.

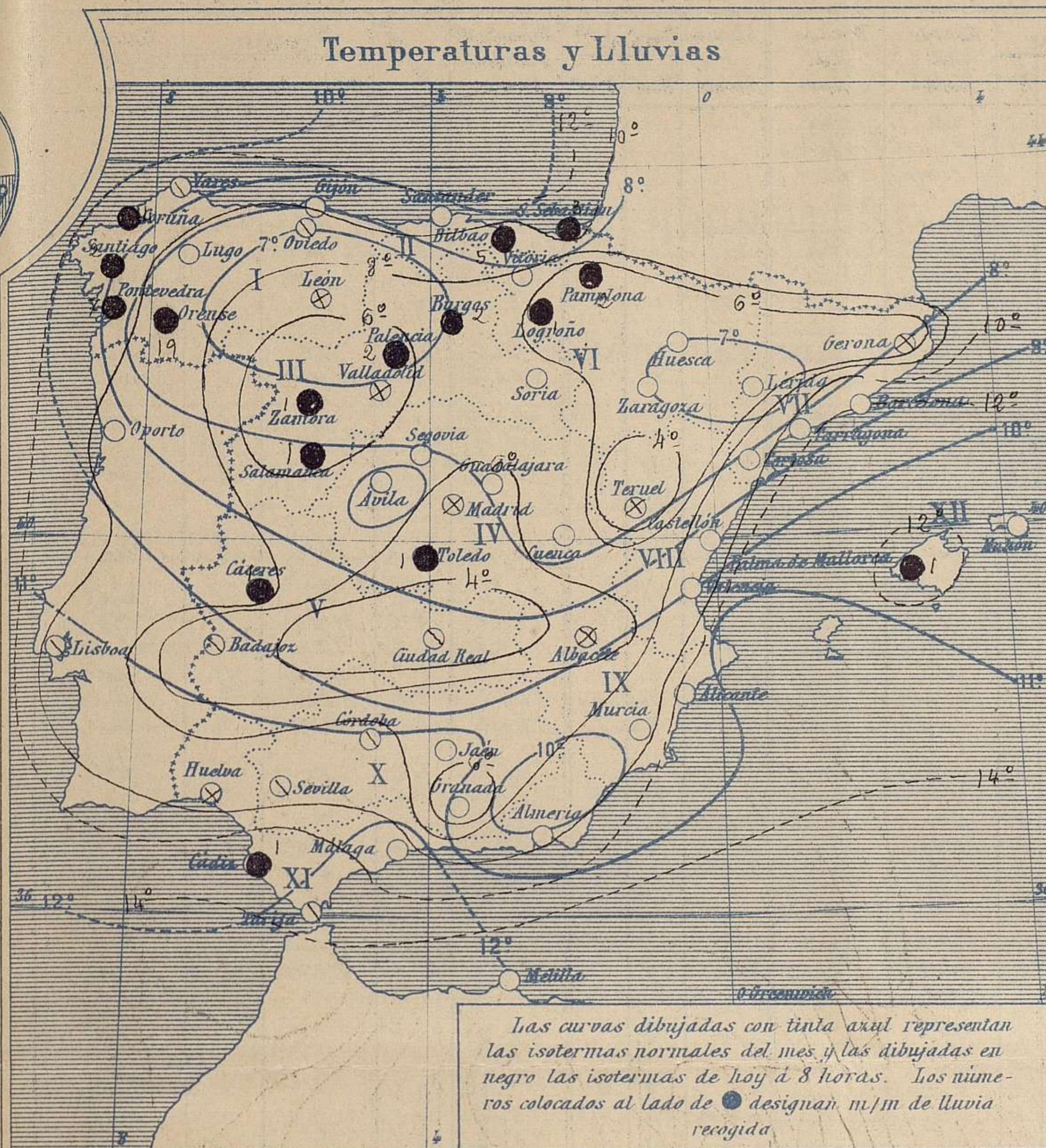


Estado general

Persisten las presiones más bajas, al W de Irlanda y también entre las Azores y las costas de Galicia, aparece hoy una depresión barométrica (758 mm). El barómetro está alto en el centro de España.

Ayer llovió sobre la mitad N.W. de nuestra Península principalmente en Galicia y hoy el tiempo ha mejorado, aunque el cielo está acelajado o nebuloso; los vientos soplan con poca fuerza de dirección variable.

La temperatura máxima de ayer fue de 20° en Castellón y la mínima de hoy ha sido de 3° bajo cero en Ciudad Real.

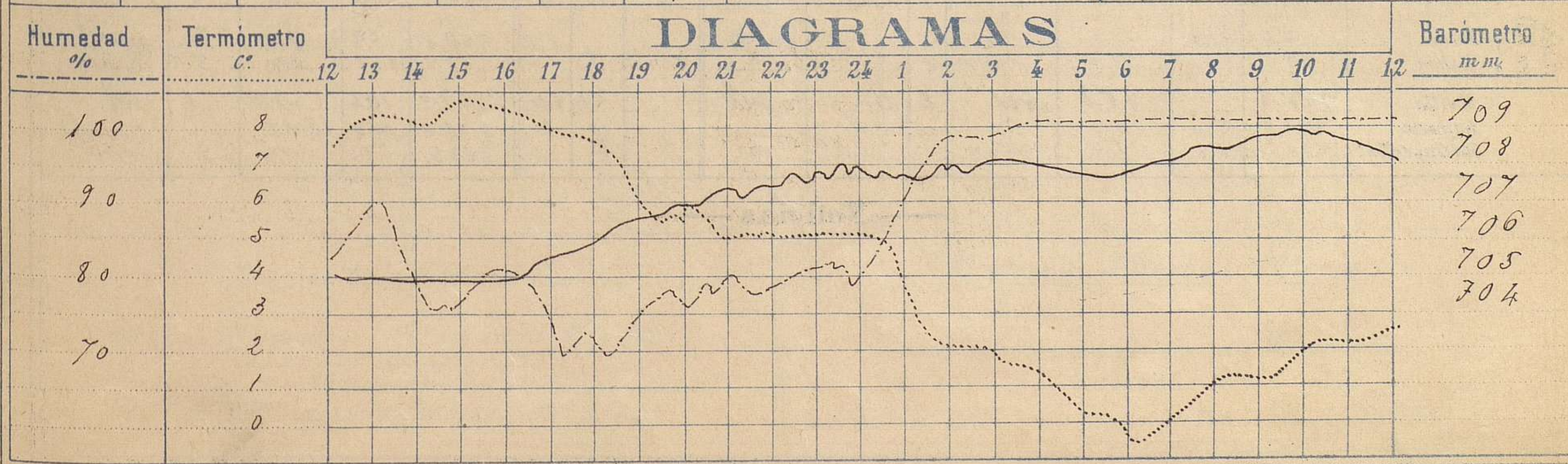


- Tiempo probable**
- EN LAS REGIONES
- I } Vientos moderados de la región del Sur y tiempo lluvioso y nebuloso. Marejada.
 - II }
 - III }
 - IV }
 - V } Vientos flojos o moderados de dirección variable y tiempo de cielo nublado o nebuloso. Descenso de la temperatura.
 - VI }
 - VII }
 - VIII } Vientos flojos o moderados de la región del Oeste y buen tiempo.
 - IX }
 - X } Vientos moderados a fuertes de la región del Este y tiempo incierto. Marejada.
 - XI }
 - XII } Vientos moderados de la región del Oeste y tiempo incierto. Marejada.

Observaciones de Madrid entre 12^h del día 9 y 12^h del día 10

PARQUE DEL RETIRO (Altitud 667 m.)

Hora	Barómetro m m	Termómetro C°	Humedad %	Viento	Fuerza 0 a 9	Lluvia o Nieve m m	Estado del Cielo	Notas
16	704.95	8.5	82	W	3	Inap ^a	Casi cubierto	Temp ^a máxima a la sombra 8° 8
20	706.87	5.9	76	WNW	2	Id	Despejado	Id mínima a la id - 0° 7
24	707.76	5.0	80	W	1	"	Id	
4	707.83	1.0	100	NW	0	"	Id	
8	708.32	1.0	100	NE	2	"	Niebla	
12	707.67	2.4	100	SE	2	Inap ^{ble}	Id	



Observaciones de España

Observaciones de la mañana á 8 horas									Id. en las 24 horas			Id. de la vispera á 16 horas					
Estaciones	Barómetro.		Temperatura	Viento		Estado del cielo	Estado del mar	Lluvia ó nieve	Temp. ^s extr. ^{as}		Barom. ^s á 0° y al nivel del mar	Temperatura	Viento		Estado del cielo		
	10° y al nivel del mar	Variación en 3 horas		Dirección	F ^{na}				Max. ^a	Min. ^a			Dirección	Fuerza			
Región del N.W. I.	La Coruña	759.5	-2.0	11.4	S.S.E.	5	ubl.	Ga.	4	14	9	761.3	13.2	S.W.	3	ubl.	
	Vares	761.7		10.1	S.W.	5	c.ubl.	Ga.				762.4	14.0	W.	6	c.ubl.	
	Avilés	755.7			S.W.	1	c.ubl.	M. W.				761.6		S.W.	4	ubl.	
	Gijón																
	Oviedo	760.0		7.6	W.	1	c.ubl.		Incapable	12	3	760.8	11.6	W.	2	ubl.	
	Finisterre	753.8		11.1	S.	5	ubl.	M. Ga.				762.7	13.6	N.W.	5	ubl.	
	Santiago	750.2		8.8	S.W.	5	ubl.		2	14	1	762.2	10.1	S.W.	2	ubl.	
	Pontevedra	761.4	+2.6	11.1	S.W.	4	c.ubl.		7	14	9	?	12.6	?	2	c.ubl.	
Lugo																	
Orense	762.5	+1.0	8.7	S.E.	3	ubl.		19	14	3	775.1	13.2	S.E.	1	ubl.		
León	766.4		8.2	N.	3	nubla.		9	1		760.8	7.5	N.W.	3	c.ubl.		
Región Cantábrica II.	Santander	772.9		9.0	N.E.	3	c.d.	M. Ga.				760.3	12.6	W.	4	c.d.	
	Punta Galea																
	Bilbao	762.9	-2.0	9.0	S.E.	4	c.d.		5	16	4	760.6	11.4	N.W.	3	c.ubl.	
	Cabo Machichaco																
	Igueldo																
San Sebastián	?	-1.0	11.8	S.	5	ubl.	Ga.	3	15	5	775.5	14.8	S.W.	3	ubl.		
Región Duero III.	Zamora	765.2	+1.5	10.1	S.	2	nubla.		10	-1		762.1	8.5	W.	7	ubl.	
	Palencia	763.7	-2.0	9.1	S.	1	nubla.		1	9	1	761.2	8.5	N.W.	4	c.d.	
	Burgos	767.2	0.0	8.2	S.W.	1	nubla.		2	10	1	760.3	8.8	S.W.	3	ubl.	
	Soria	767.6		11.8	N.S.W.	0	S.		2	6	1	761.8	7.8	N.S.W.	3	ubl.	
	Valladolid	767.3	-0.2	11.2	N.E.	1	nubla.		Incapable	9	0	762.7	8.4	S.W.	3	ubl.	
	Salamanca	765.4	-0.4	11.4	S.S.E.	2	c.d.		7	-1		764.5	8.9	N.W.	5	ubl.	
Región Central IV.	Ávila	762.2		10.0	S.	1	c.d.		4	-2		762.4	6.0	W.	5	ubl.	
	Segovia	766.2	0.0	10.0	S.E.	0	c.d.		8	-1		763.7	5.0	W.	2	ubl.	
	Madrid	763.9	+0.1	11.0	N.E.	2	N.		Incapable	8.2	-0.7		763.6	7.5	W.	3	c.ubl.
	Toledo	762.6	+1.1	11.2	S.	1	ubl.		1	11	1	763.7	12.6	N.S.W.	1	ubl.	
	Guadalajara	762.5	+0.2	9.4	S.	0	S.		Incapable	9	-1		762.7	7.6	S.W.	2	c.ubl.
	Cuenca	762.5	+0.6	8.6	N.E.	1	S.			11.2	-6		762.8	9.6	S.	1	ubl.
	Cáceres	762.4		5.8	S.E.	1	c.d.		4	2.13	2		763.1	7.14	N.W.	1	ubl.
Alto Extrem. Mancha V.	Badajoz	762.8	-1.4	5.0	S.	2	ubl.		Incapable	15	2		763.1	14.2	N.W.	4	ubl.
	Ciudad Real	770.4	0.0	10.0	S.	1	ubl.			10	-3		765.9	9.8	W.	5	c.ubl.
Alto Extrem. Mancha VI.	Logroño	761.6		5.6	N.S.W.	1	S.		1	19	5	761.0	9.7	S.W.	1	ubl.	
	Vitoria																
	Pamplona	766.7		3.9	N.W.	0	c.d.		2	10	2	760.5	9.8	S.	0	lunna	
	Huesca	766.3	+1.9	2.8	S.W.	1	S.		Incapable	12.0	2.0		760.8	10.0	N.W.	1	ubl.
	Zaragoza	765.5	+1.5	4.1	N.W.	1	S.			14	3		760.5	12.5	W.	1	ubl.
Región Cataluña VII.	Lérida																
	Gerona	766.1	+2.0	6.4	N.E.	0	nubla.		17	3		758.8	16.4	S.	6	c.ubl.	
	Barcelona	763.2	+1.5	12.0	N.W.	0	S.	M. W.	16	8		758.4	15.0	N.W.	1	ubl.	
	Tarragona																
Tortosa	765.2	+0.9		N.W.	0	S.			16	10		759.6	14.9	N.W.	1	ubl.	
Región Levante VIII.	Teruel	767.2	-1.5		N.	0	nubla.		12	-2		763.9	8.2	W.	0	ubl.	
	Castellón	763.1	+1.0	9.1	W.	1	S.		25	8		760.1	19.2	W.	1	ubl.	
	Valencia	765.6	+0.2	8.8	S.W.	0	S.		17	8		761.5	15.8	W.	1	c.ubl.	
Región Cuenca del Sur IX.	Albacete	769.2		11.1	W.	0	nubla.		10	-1		763.3	10.1	W.	5	ubl.	
	Alicante	765.6	+0.8	12.6	N.	3	S.	Puk?	19	9		764.4	14.8	N.W.	1	ubl.	
	Murcia	766.4	+0.6	9.6	S.W.	1	S.		19	8		762.8		N.W.	1	ubl.	
	Sevilla	763.9		4.6	N.E.	2	ubl.		16	8		765.5	14.4	N.W.	2	ubl.	
	Córdoba	766.1	-0.3	7.4	N.W.	1	c.ubl.		17	8		762.4	13.0	N.W.	2	c.ubl.	
	Jáen	767.7		6.2	W.	0	S.		10	4		766.3	10.2	S.W.	3	ubl.	
Región Granada X.	Granada	767.4	-0.2	1.2	N.W.	1	S.		Incapable	10	0		767.3	9.2	S.W.	1	lunna
	Huelva	764.8		9.3	S.	3	ubl.			13	6		765.0	11.2	N.W.	1	c.d.
	Algeciras																
	San Fernando	763.4	-0.8	12.7	N.W.	2	lunna.	Ga.	1	16	12		767.8	14.1	N.S.W.	2	ubl.
	Tarifa	766.4		13.7	S.	1	ubl.	M. W.				768.9	15.0	S.W.	1	c.ubl.	
Región Costa del Sur XI.	Málaga	766.7	-0.4	9.8	N.W.	0	S.		17	9		766.2	17.4	N.W.	6	c.ubl.	
	Almería	772.7		9.8	W.	1	S.	l ^{ra}	17	8		760.8	15.0	S.W.	3	ubl.	
	Palma	764.4	+1.8	11.6	N.	3	c.d.	M. Ga.	1	9	1.0		762.8	15.2	S.W.	5	ubl.
	Mahón	735		13.0	N.W.	2	S.			9			760.6	15.2	S.W.	3	c.d.
Región Baleares XII.	Metilla	767.8		15.8	N.W.	2	cal.	cal	21	10		767.0	19.6	N.W.	1	cal.	
	Iaguna	766.3	-2.0	10.0	S.	0	c.d.		18	9		763.8	14.8	S.S.E.	1	c.ubl.	
	Sta Cruz de Ten.	766.7	+0.4	16.7	N.W.	0	c.d.	cal.	20	15		763.5	18.6	N.W.	3	ubl.	

— Noticias —