

DIRECCIÓN GENERAL DEL INSTITUTO GEOGRÁFICO Y ESTADÍSTICO

AÑO XXV

Núm. 205

BOLETÍN

DEL

1917

24 de Julio

OBSERVATORIO CENTRAL METEOROLÓGICO

Observaciones del Extranjero

Observaciones de la mañana á las 7 ^h								Id. en las 24 horas		Id. de la vispera por la tarde					
Estaciones	Barómetro		Temperatura	Viento		Estado del cielo	Estado del mar	Lluvia ó nieve	Temp. extr. ^{as}		Barom. á 0° y al nivel del mar	Temperatura	Viento		Estado del cielo
	á 0° y al nivel del mar	Variación en 3 horas		Dirección	F ^{va}				Max. ^a	Min. ^a			Dirección	F ^{va}	
Escandinavia	Bodo														
	Cristiansund														
	Skudesnoes														
Europa Oriental y Central	Riga														
	Moscou														
	Nicolaiew														
	Feldkirch														
	Czernovitz														
	Cracovia														
	Pola														
	Viena														
Berlin															
Berna															
Islas Británicas	Stornoway														
	Shields														
	Valentia														
Francia	Oris Nex														
	St. Mathieu														
	Isla de Aix														
	Biarritz														
	Paris														
	Clermont														
	Perpiñán														
Cabo Sicié															
Niza															
Italia	Liorna														
	Roma														
	Cagliari														
	Palermo														
Portugal	Porto	768.0	+0.2	18.5	N	2	J	Llana	23	15	767.8	17.5	W	1	J
	Lisboa	766.9	+0.2	19.0	NNW	6	J	Nub.	26	19	765.2	23.0	NW	0	J
	Lagos	755.3	0.0	22.0	N	1	J	Llana	31	19	764.8	26.0	N	0	J
	Horta	770.3	+0.9	17.8	Cal.	0	c.d.	Nub.	24	17	768.9	20.0	Cal.	0	emb.
	Flores														
	Punta Delgada	769.7	+0.4	20.6	Cal.	0	c.d.	Llana	23	16	769.6	19.5	Cal.	0	J
	Funchal	765.4	+0.1	27	NE	2	J	x	4	4	766.2	27.0	NE	3	J
Marruecos y Argelia	Tánger														
	Orán														
	Laghout														
	Argel														
	Cap de Garde														
	Túnex														
Biskra															

Radiogramas

Precios de suscripción

España Un año 18 pesetas . Un semestre 9 pesetas
Extranjero Un año 30 pesetas

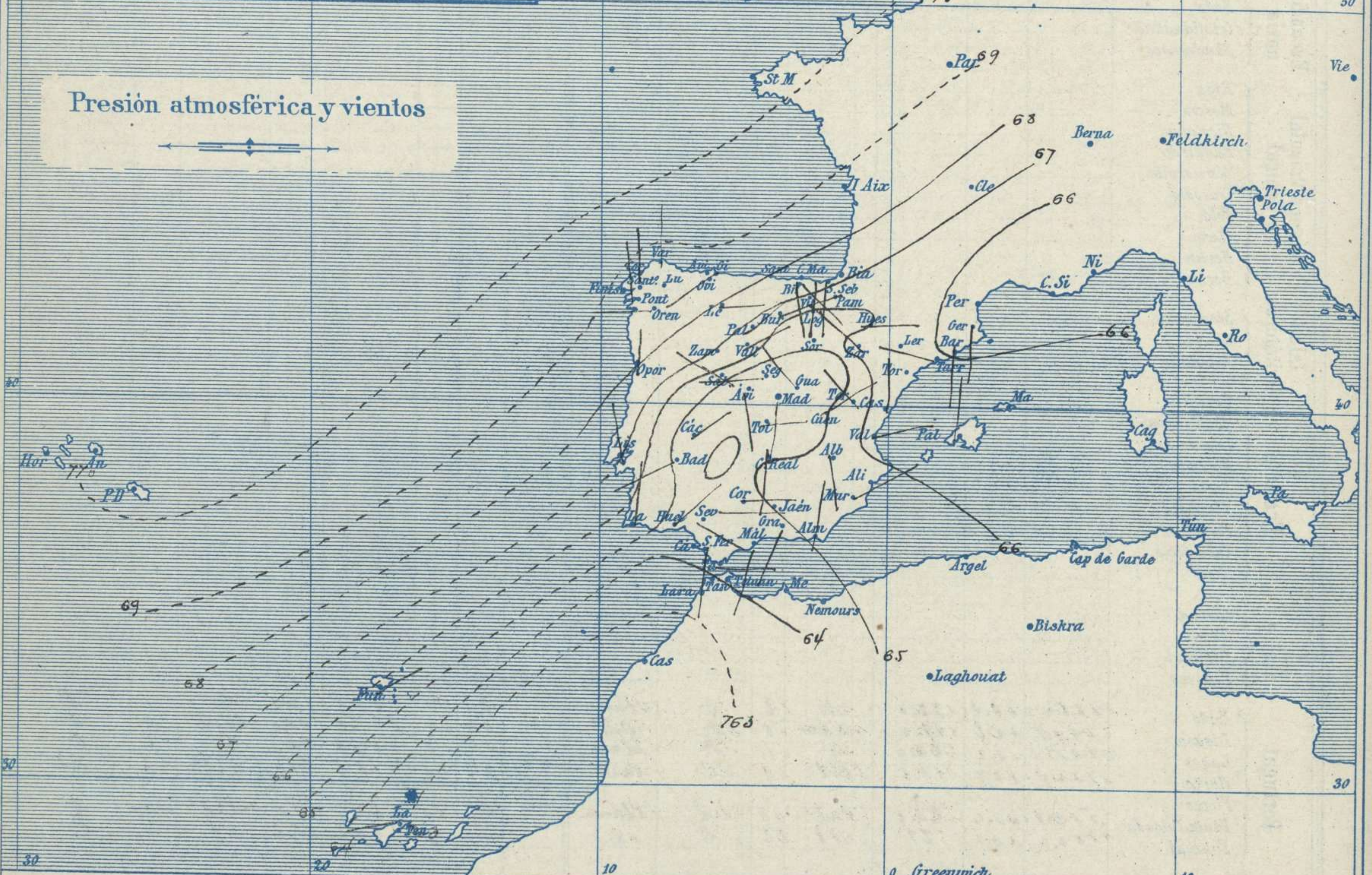
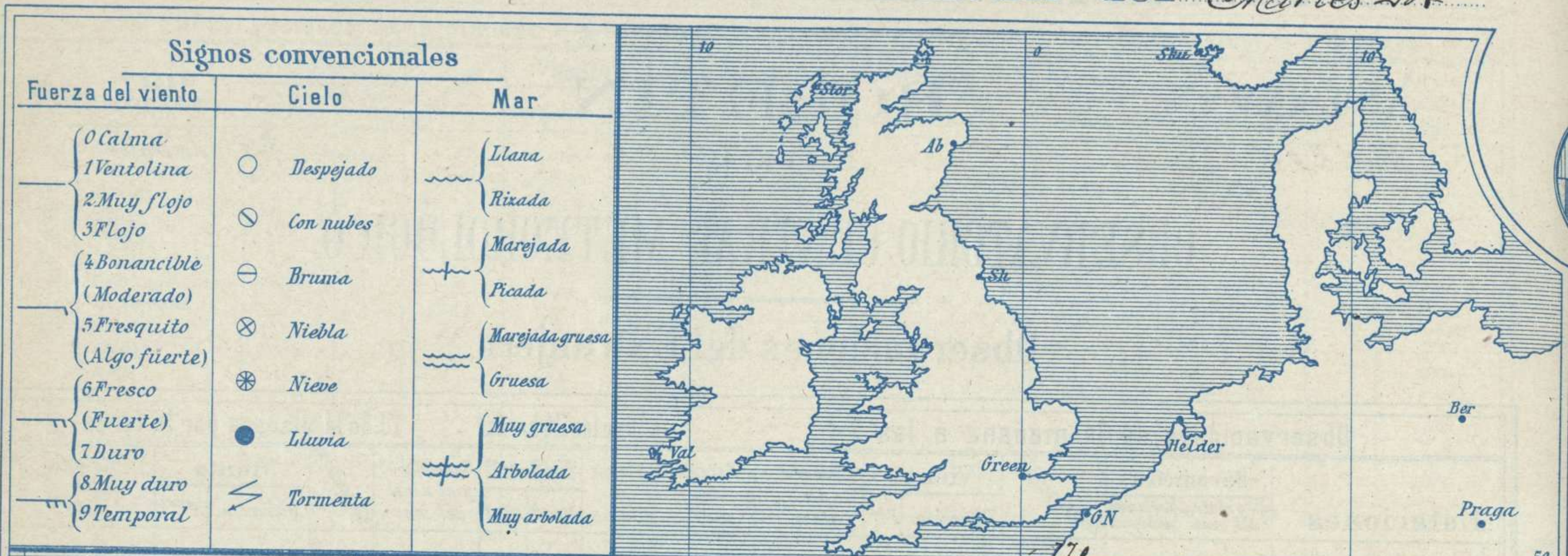
Administrador { Habilitado del material de la Dirección general del
Instituto Geográfico y Estadístico. Madrid

Dirección : Adresse : Address :

Señor
Jefe del Observatorio Central Meteorológico
Parque del Retiro

Apartado n.º 285.

Madrid. (ESPAÑA)



Estado general

Las presiones débiles relativas existen situadas entre las Canarias y las costas marroquies (763 m/m) por lo cual se inicia el Levante en el estrecho de Gibraltar.

El buen tiempo se extiende a toda la Península, el cielo está limpio de nubes, los vientos son flojos de dirección variable y la temperatura es elevada: la máxima de ayer fue de 41 grados en Sevilla y la mínima de hoy ha sido de 12 grados en Burgos y Soria.

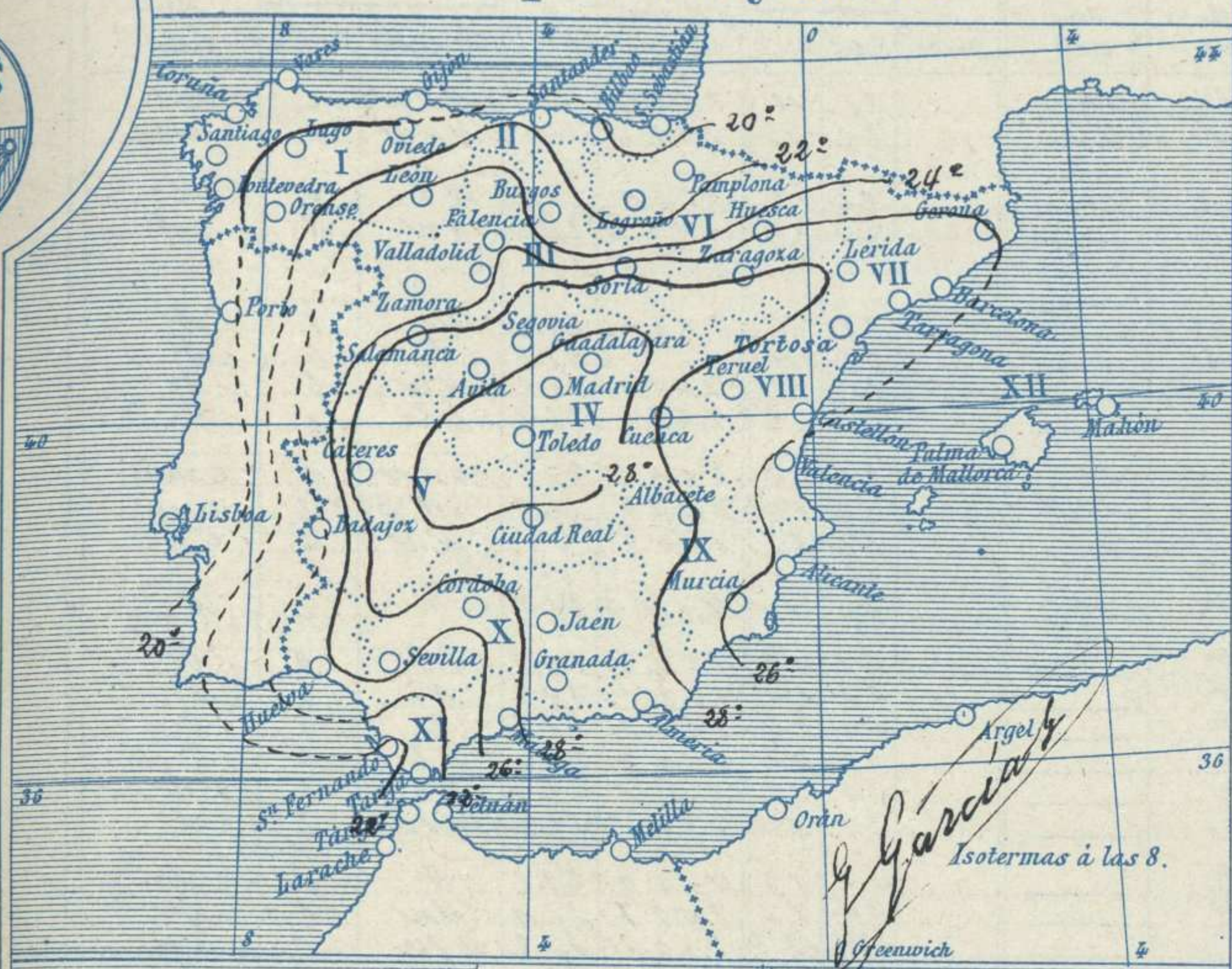
Las presiones altas deben de hallarse entre las Azores y las Islas Británicas.

J. Galbis

El Director general: Severo Gómez Nuñez

El Ingeniero Geógrafo Jefe del Observatorio. J. Galbis

Temperaturas y Lluvias



Tiempo probable

EN LAS REGIONES

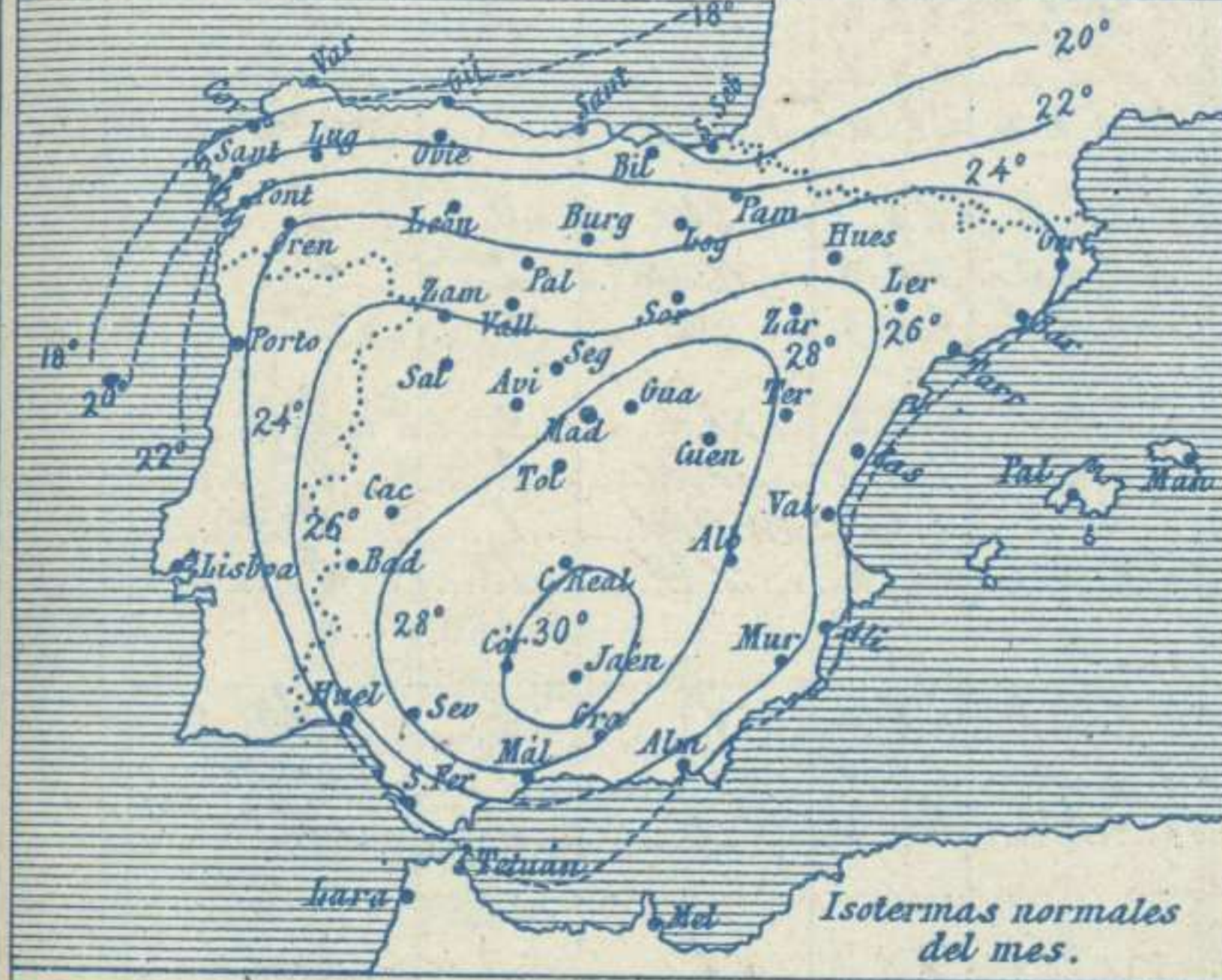
- I
- II
- III
- IV
- V
- VI
- VII
- VIII
- IX
- X
- XI
- XII

Vientos flojos de dirección variable y buen tiempo. Calor.

Los números colocados al lado de ● designan m/m de lluvia recogida.

Telegrama para las Comandancias de Marina depositado a las 12 h. 55 m

No es de esperar cambio importante del tiempo en 24 horas.



Observaciones de Madrid entre 12^h del día y 12^h del día

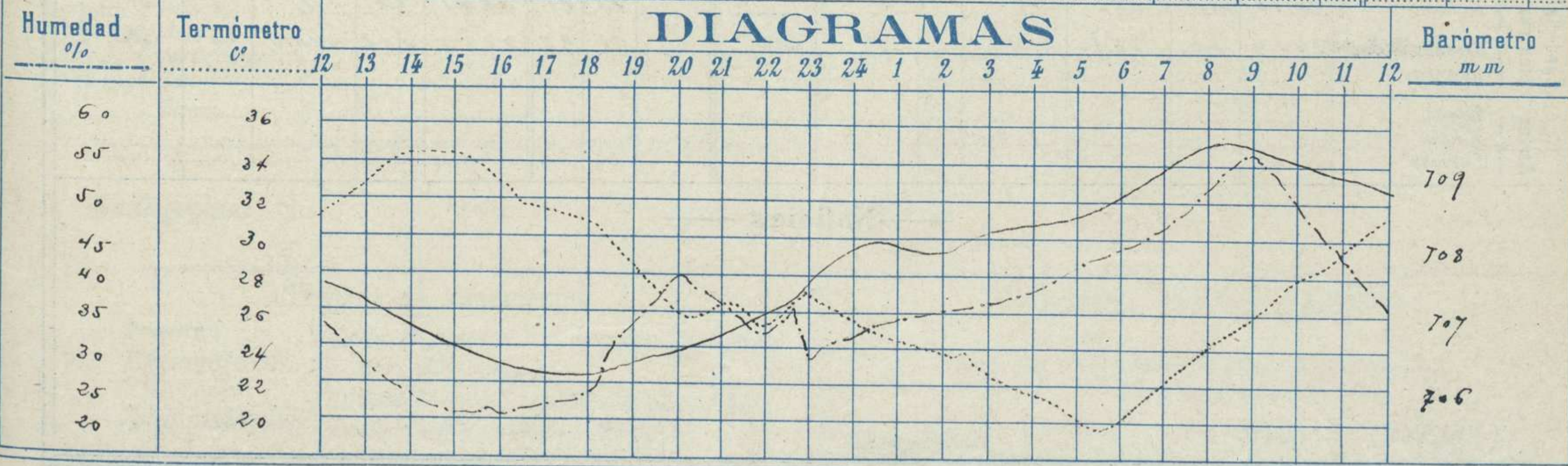
PARQUE DEL RETIRO (Altitud 667 m^s)

Observaciones aerológicas

Hora.....

Hora	Barómetro m m	Termómetro C°	Humedad o/o	Viento		Lluvia o Nieve	Estado del Cielo	Notas	Alturas	Dirección del viento	Fuerza Oá9	Alturas	Dirección del viento	Fuerza Oá9
				Dirección	F ^{ra} Oá9									
12	7.07.4	31.6	33	Cal.	0	Desp ^{do}	Temp ^o máx ^o a la sombra 34.6							
16	7.06.3	33.2	21	W.S.W	1	Nub ^{os}	Id. mínima id. 19.7							
20	7.06.5	25.9	4.0	W	1	Id.	Horas de sol despejado en el día de ayer							
24	7.08.0	25.7	3.2	N.W.E	3	Desp ^{do}	Id.							
4	7.08.2	21.8	3.8	N.E	2	Id.	Id.							
8	7.09.3	24.1	5.2	S.S.W	1	Desp ^{do}	Id.							
12	7.08.7	31.4	3.6	W.S.W	1	Id.	Id.							

DIAGRAMAS



Observaciones de España

Observaciones de la mañana á 8 horas										Id. en las 24 horas		Id. de la vispera á 16 horas				
Estaciones	Barómetro		Temperatura	Viento		Estado del cielo	Estado del mar	Lluvia ó nieve	Temp. extr. ^{as}		Barom. á 0° y al nivel del mar	Temperatura	Viento		Estado del cielo	
	á 0° y al nivel del mar	Variación en 3 horas		Dirección	F ^{ua}				Max. ^a	Min. ^a			Dirección	Fuerza		
Región del N.W.I.	La Coruña	767.5	+0.4	19	N	1	neb.	llana	21	18	767.0	20	N.N.W	2	neb.	
	Vares	767.2	+0.2	18.2	N	2	neb.	llana	22	17	767.0	21.4	N.N.W	2	neb.	
	Avilés															
	Gijón	767.2		18	S.W.	0	neb.	llana	22	17	767.5	22.2	N.E.	2	e.d.	
	Oviedo	767.5		19.0	N.E.	1	neb.		24	16	766.6	22.0	N.W.	1	neb.	
	Finisterre															
	Santiago															
	Pontevedra	767.6	+0.1	20.8	N	2	st.		23	16	767.0	27.4	N	1	st.	
	Lugo			18.2	N.W.	2	neb.		22	14		20.2	S	1	st.	
Orense	767.7	+1.5	20.2	N	0	neb.		21	16	765.6	20.2	N.W.	2	st.		
León	765.5		21.0	S	0	st.		25	12	762.1	22.7	S.E.	0	st.		
Región Cantábrica II	Santander	767.2	+0.6	21.8	W	2	neb.	M ^a	25	18	767.2	22.6	N.N.W	2	e. neb.	
	Punta Galea	766.7	+0.6	20.2	S.W.	2	neb.	Rib ^a	25	16	764.8	24.8	W	2	neb.	
	Bilbao	767.4	+0.2	20	S.W.	1	e.d.		22	23	765.2	24	N.W.	2	e.d.	
	Cabo Machichaco															
San Sebastián	762.0		20.0	S	0	st.	Rib ^a	25	14	766.6	21.8	W	2	st.		
Región del Duero III	Zamora	762.5		19.8	N.E.	0	st.		25	16	764.0	23.7	S.E.	0	st.	
	Palencia	765.2	0.0	21.2	N.E.	1	st.		23	14	764.3	22.0	N.E.	0	st.	
	Burgos	764.7	0.0	18.0	S.W.	1	st.		20	12	762.3	27.6	S	0	st.	
	Soria	764.2	+0.1	22.0	N	0	st.		20	12	760.4	22.0	N.E.	2	st.	
	Valladolid	767.0	+1.4	16.8	N.E.	2	st.		23	15	761.2	22.0	N.E.	1	e.d.	
	Salamanca	762.2	+0.8	24.8	N.W.	1	st.		21	16	760.1	22.0	N.N.W	2	e.d.	
Región Central IV	Ávila	764.4		22.2	S.W.	0	st.		20	16	760.0	29.2	N	2	e.d.	
	Segovia	762.8	+0.2	22.2	W	0	st.		22	18	757.7	21.0	N.W	1	st.	
	Madrid	765.0	+0.9	22.2	S.W.	1	st.		24.6	19.7	760.2	23.2	N.W	1	neb.	
	Toledo	764.0	+0.6	22.8	S	1	st.		27	20	757.5	26.4	W	1	st.	
	Guadalajara	762.9		24.0	N.W	0	st.		25	18	762.1	24.2	W	2	e.d.	
	Cuenca	761.9	+0.2	22.4	N.E.	0	st.		22	18	758.6	21.0	W	2	neb.	
Extrem ^a Mancha V	Cáceres	764.2		22.4	N.E.	1	st.		28	16	761.2	26.2	W	0	st.	
	Badajoz	765.4	+0.2	22.2	S.W	0	st.		25	17	762.5	22.6	N.W	2	st.	
	Ciudad Real	764.7	+1.0	22.2	S	2	st.		26	18	762.2	26.0	W	5	st.	
Alto Ebro VI	Logroño	767.5		19.6	N.W	0	st.		21	14	764.1	29.6	N.E.	0	st.	
	Pamplona	766.7		19.2	N.W	0	st.		25	11	762.0	25.4	N.W	2	st.	
	Huesca	765.9	+1.0	22.6	S	1	neb.		24.6	19.9	761.7	22.0	N.N.W	1	st.	
	Zaragoza	766.5	+0.5	21.6	N.W	1	st.		22	16	762.2	21.6	N.W	1	st.	
Cataluña VII	Lérida															
	Gerona	766.2	+0.2	22.6	S	0	st.		21	20	762.9	22.0	S	2	e.d.	
	Barcelona	765.0	+1.4	27.0	S.W	2	e. neb.	M ^a	20	22	762.2	26.0	S.E.	5	e. neb.	
	Tarragona	765.5		27.0	N.W	1	e.d.	Rib ^a	27	22	763.5	26.6	S.E.	2	neb.	
Tortosa			27.0													
Levante VIII	Teruel	765.7		21.8	N.W	0	st.		22	16	761.6	21.2	S	0	e.d.	
	Castellón	767.0	+1.0	22.0	N	0	st.	M ^a	29	21	765.2	27.5	N.W	1	st.	
	Valencia	766.0		25.4	S.W	1	neb.		29	23	762.4	27.0	S	1	st.	
Región del SE IX	Albacete	764.7	+1.2	24.6	S.E.	1	st.		25	19	759.7	24.4	W	0	st.	
	Alicante	765.2	+1.0	26	S	0	e.d.	llana	28	22	763.1	27	S	1	st.	
	Murcia	765.2		25.8	N.E.	1	neb.		22	21	762.2	21.2	S	2	st.	
Cuenca del Guadalquiv ^r X	Sevilla	764.6		22.2	S.E.	1	st.		44	20	761.2	40.2	S.W	5	e.d.	
	Córdoba	764.0	+1.0	25.4	S	1	st.		40	20	762.2	29.0	S.W	1	st.	
	Jaén	763.8		27.2	W	0	st.		26	22	760.2	25.4	W	0	st.	
	Granada	766.2	0.0	26.0	S.W	1	st.		26	21	762.1	24.2	W	4	e.d.	
Costa del Sur XI	Huelva	764.2		25.2	N.E.	1	st.	Rib ^a	28	19	762.0	24.7	W	4	st.	
	San Fernando	765.0	+0.1	22	S	1	st.	Cal ^a	21	15	762.7	28	W	2	st.	
	Tarifa	764.2	+0.1	27.5	S	2	st.	M ^a	27	21	762.8	26.4	W	1	st.	
	Málaga	766.4	+0.2	27	S.W	1	st.	llana	27	22	764.0	27	S.E.	2	st.	
	Almería	765.1		20.5	W	1	st.	llana	21	23	762.1	29.2	S.W	1	st.	
Canarias XII	Palma	766.2	+1.2	26	N	1	st.	llana	21	20	765.0	29.0	S.W	2	e.d.	
	Makón	767.6	+0.5	25	W	2	st.		28	21	764.1	26	W	1	st.	
	San Cristóbal de Navegantes	762.4	0.0	26.8	W	1	st.	Cal ^a	21	27	760.7	20.2	N.W	0	st.	
Laguna																
Africa	Tetuan															
	Melilla															
	Larache															

— Noticias —