

INSTITUTO GEOGRÁFICO Y CATASTRAL

BOLETÍN DEL SERVICIO METEOROLÓGICO

OBSERVACIONES DEL EXTRANJERO

AÑO XL
Núm. 304

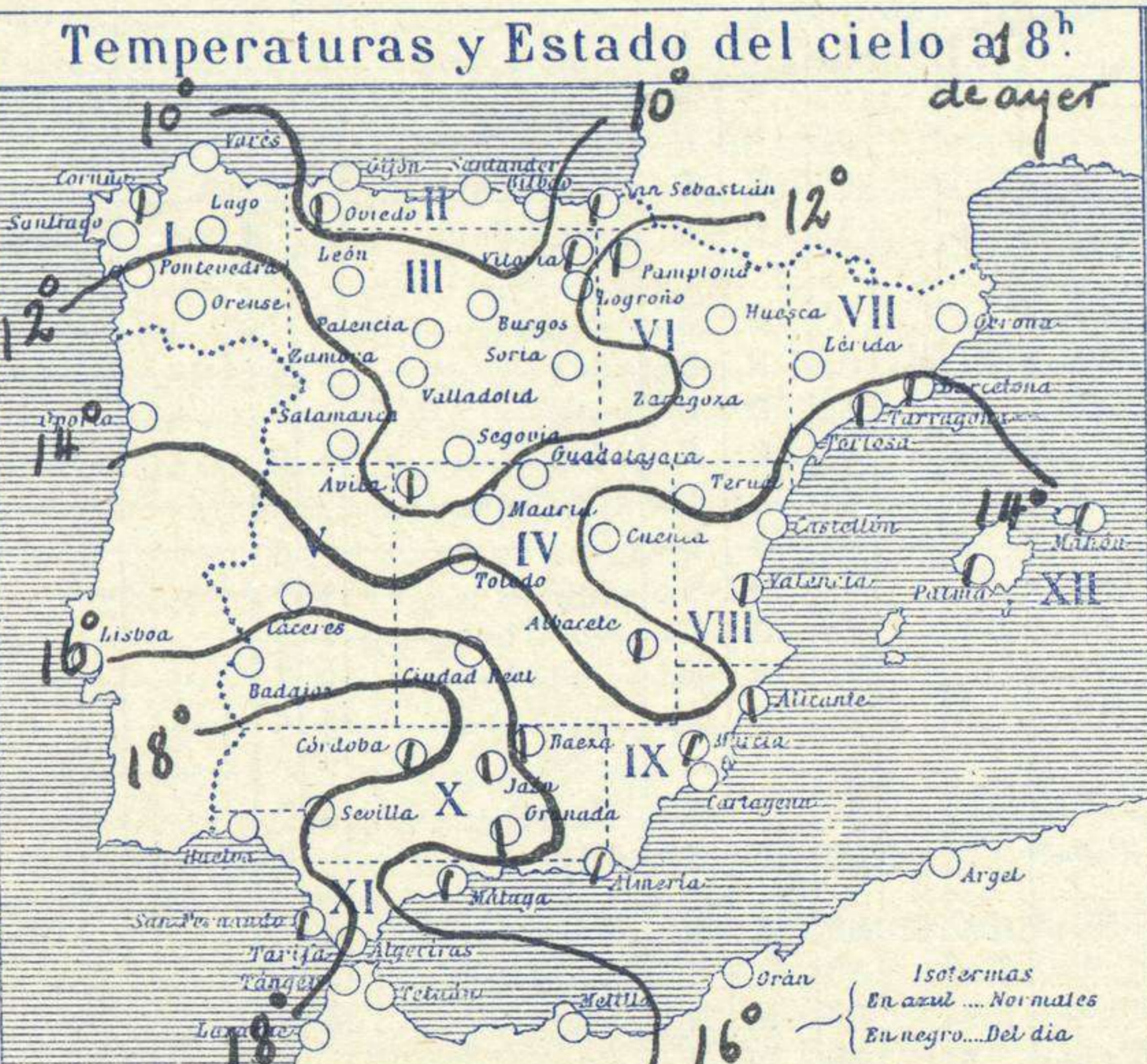
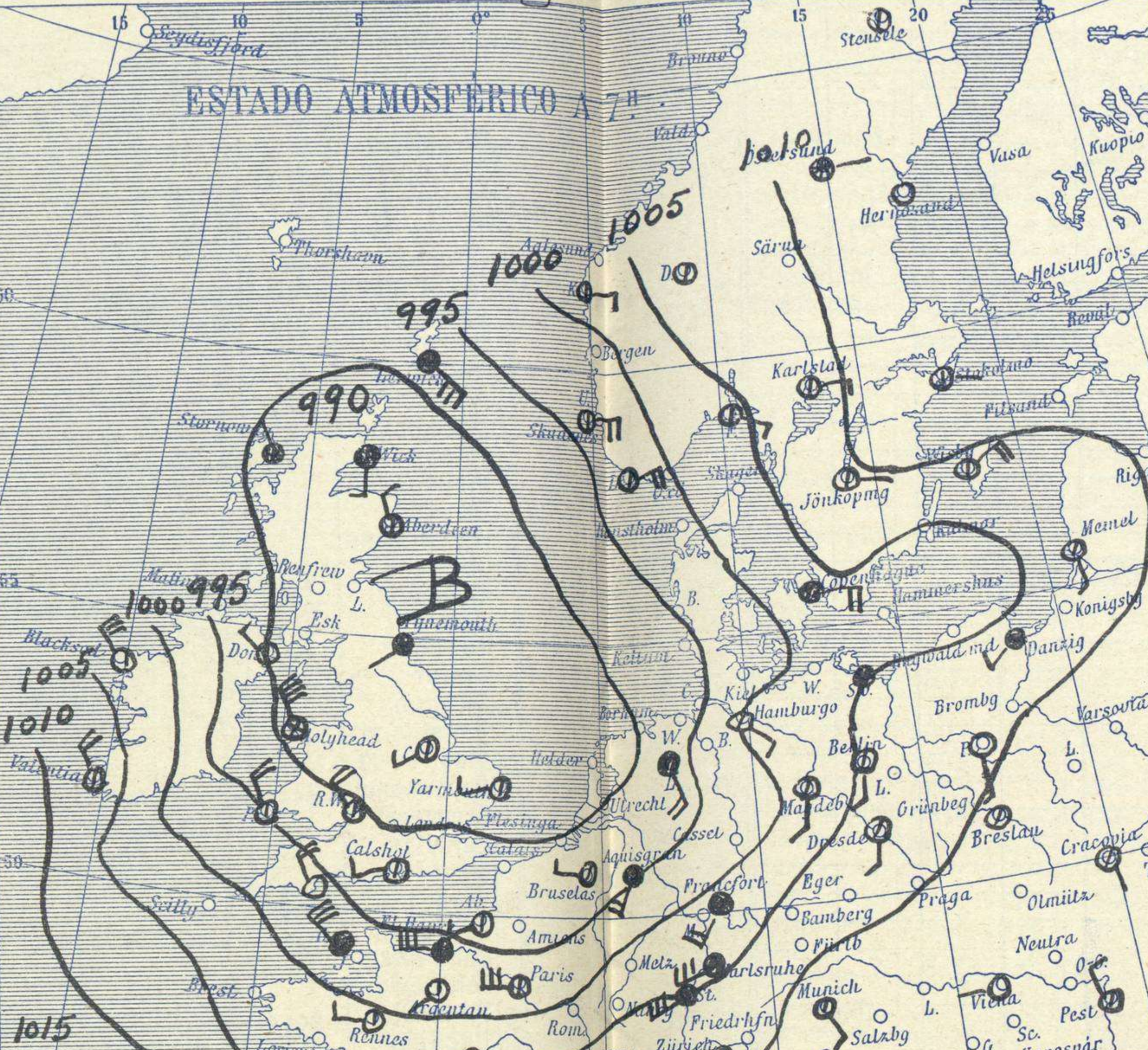
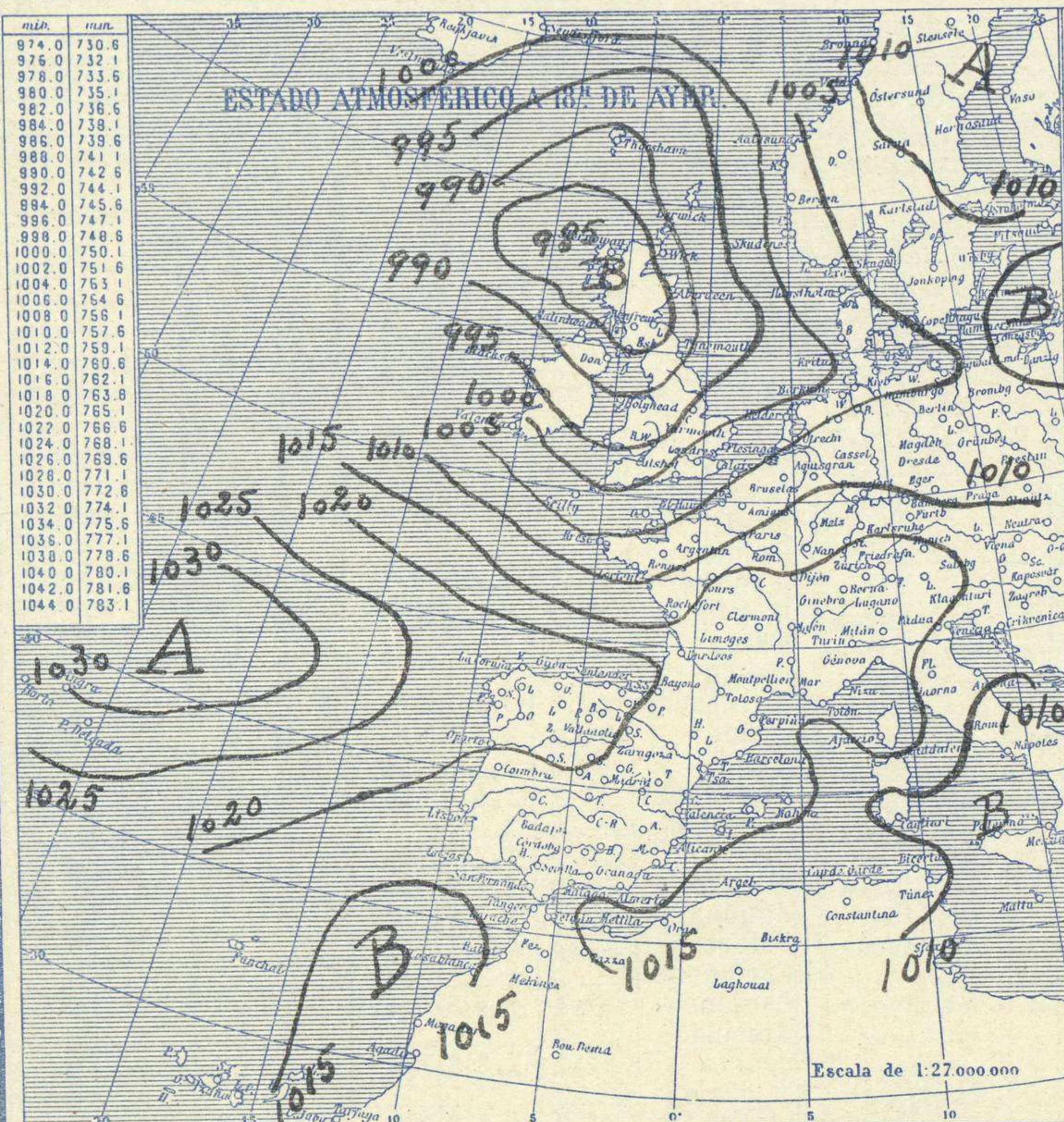
1932
3 de Octubre

Main data table with columns: ESTACIONES, PRESIÓN MILIBARES, VIENTO, TEMPE RATU-RA, TIEMPO, PRESETE, PASADO, N.M.G.N., D.y.F., OBSERV. A 18h. Includes geographical categories like ISLANDIA, SUECIA Y NORUEGA, DINAMARCA, ISLAS BRITANICAS, EUROPA CENTRAL, PAISES BAJOS, SUIZA, FRANCIA, PORTUGAL, ITALIA, NORTE DE AFRICA.

RADIOGRAMAS TRANSMITIDOS DESDE BARCOS

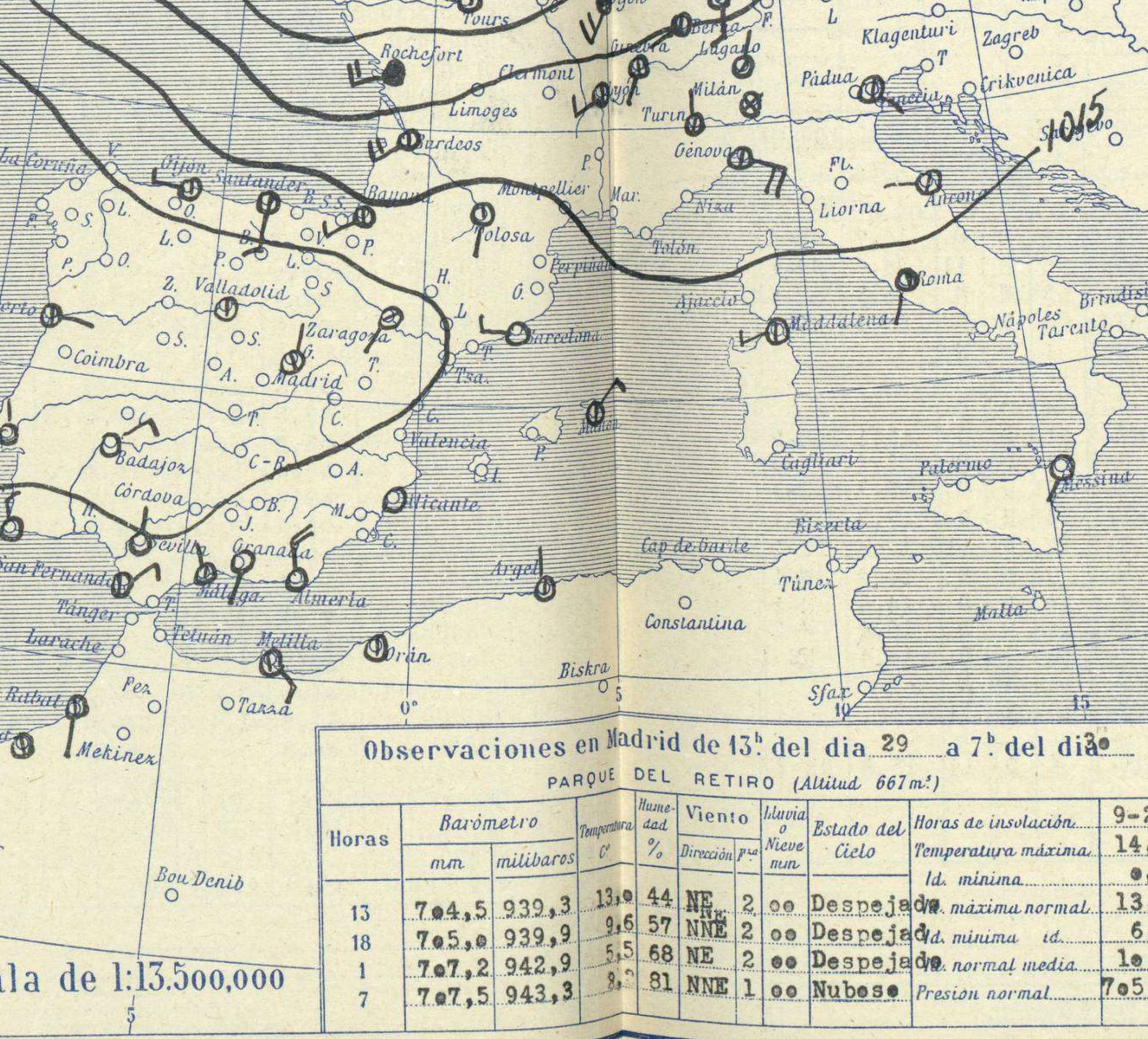
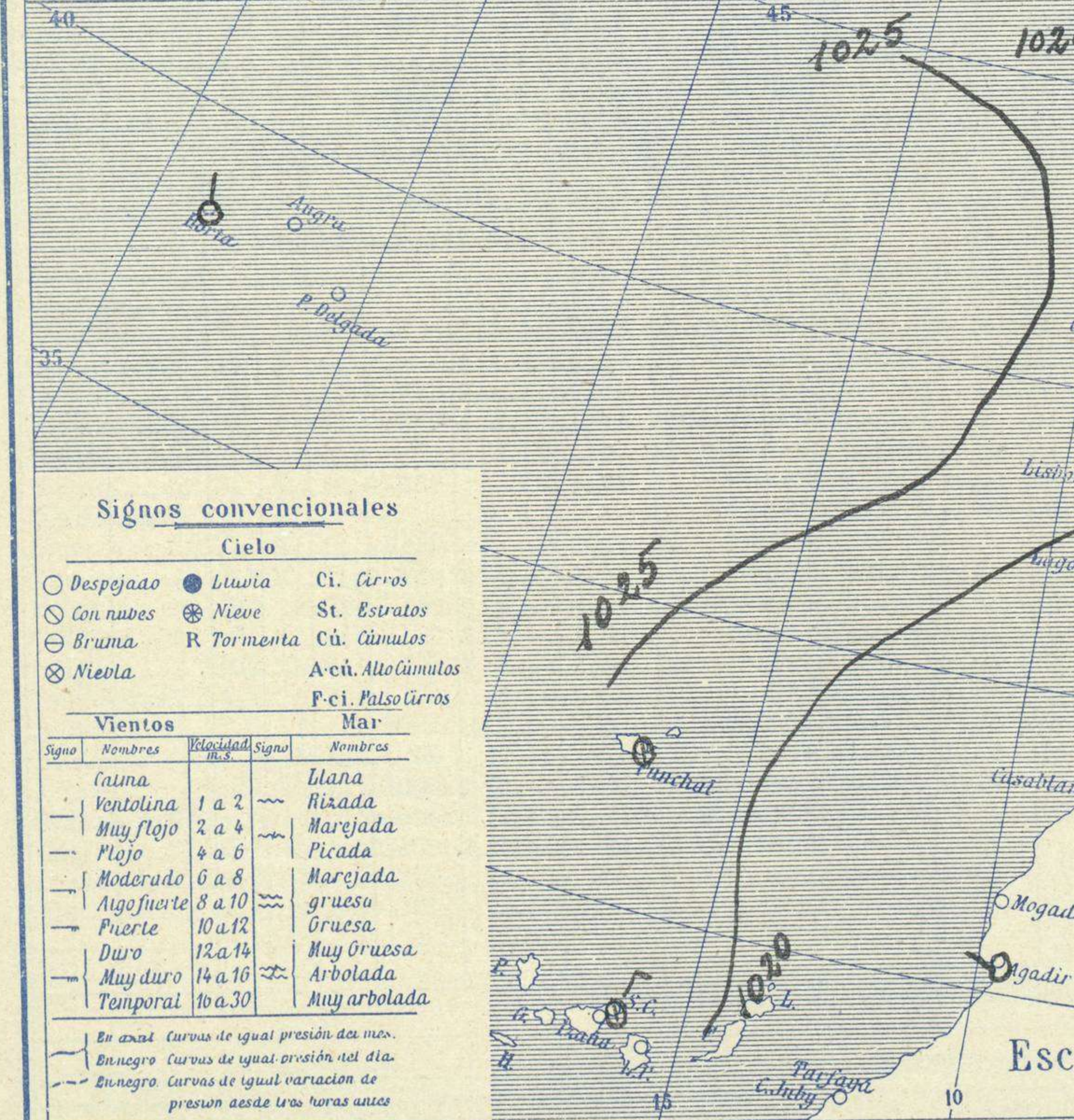
ADMINISTRADOR: Sr. Habilitado del Servicio Meteorológico.

CORRESPONDENCIA: Sr. Jefe del Servicio Meteorológico. Apartado 285. MADRID.



Temperaturas extrema y Lluvia

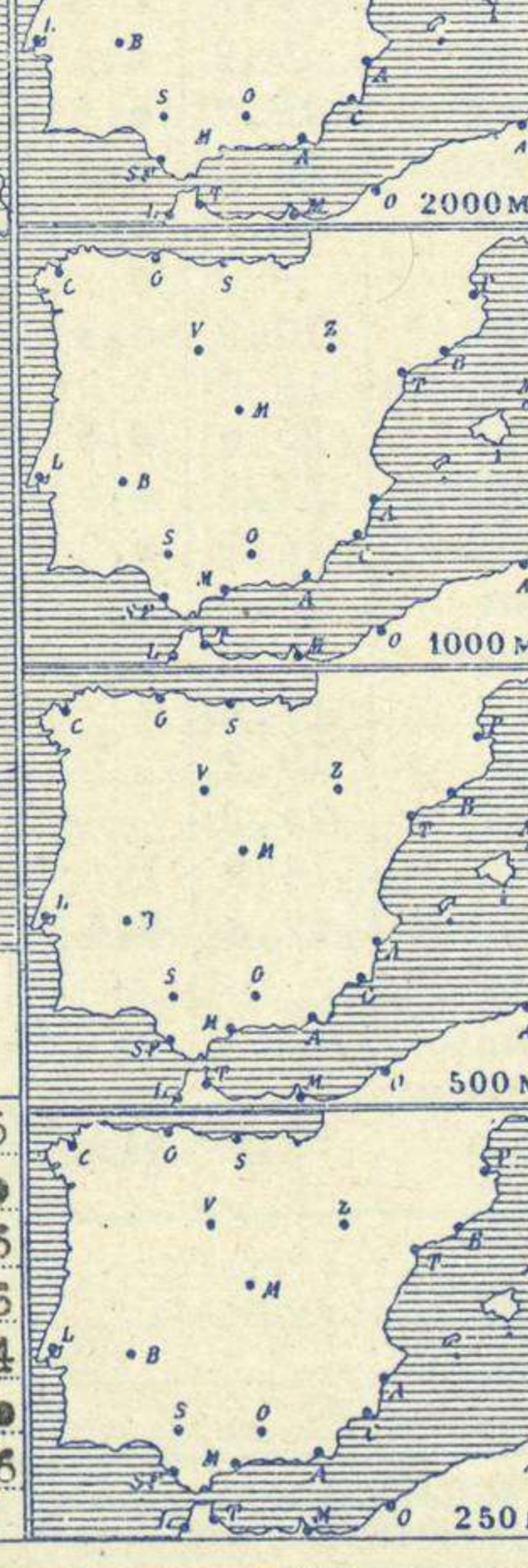
Estaciones	Temperaturas		Lluvia
	Max.	Minim.	
La Coruña	18	5	ip.
Santiago	12	5	2
Pontevedra	17	5	
Lugo			
Orense	14	4	
Gijón	14	6	0.6
Oviedo	12	4	0.2
Santander	12	8	2
Bilbao	12	11	5
San Sebastián	17	7	
León		0	
Zamora	10	-1	
Palencia	10	-3	
Burgos			
Soria	10	-2	
Valladolid	11	-3	
Salamanca	10	-5	
Ávila	6	-3	
Segovia	7	-2	
Madrid	14	1	
Toledo	14	2	
Guadalajara	12	-2	
Cuenca	12		
Ciudad-Real	16	2	
Albacete	12	2	
Cáceres	16	5	
Badajoz	18	4	
Vitoria	9	0	5
Logroño	13	0	
Pamplona	11	0	
Huesca		0	
Zaragoza	15		
Lérida			
Oerona		2	
Barcelona	17	9	
Tarragona	17	6	
Tortosa	17	8	
Teruel	11	-5	
Castellón	17	8	
Valencia	17	10	
Alicante	19	13	1
Murcia	16	9	9
Sevilla	21	10	
Córdoba	19	7	
Jaén	15	8	
Baeza	12	7	
Granada	15	6	6
Úbeda	22	9	
San Fernando	20	10	0.1
Tarifa	19	15	5
Algeciras	20	13	6
Málaga	20	11	
Almería	17	14	24
Palma	18	8	
Ibiza			
Mahón	15	13	ip.
Las Palmas			
Stº Cruz de T.	23	18	4
Laguna		13	
Izaña		1	0.6
Tetuán	19		
Melilla	19	12	7
Tánger			



Estado General

Sobre el Archipiélago Inglés se encuentra situado el centro de la borrasca que produce lluvias en aquellas Islas y en las costas francesas del Canal de la Mancha.

Las altas presiones continúan sobre Azores.



Tiempo probable

EN LAS REGIONES.

I No se hace predicción.

II

III

IV

V

VI

VII

VIII

IX

X

XI

XII

Observaciones en Madrid de 13h del día 29 a 7h del día 30

PARQUE DEL RETIRO (Altitud 667 m.)

Horas	Barómetro		Temperatura	Humedad	Viento	Lluvia	Estado del Cielo	Horas de insolación
	mm	milibares						
13	704.5	939.3	13.0	44	NE	2.00	Despejado	14.0
18	705.0	939.9	9.6	57	NNE	2.00	Despejado	13.6
1	707.2	942.9	8.5	68	NE	2.00	Despejado	6.4
7	707.5	943.3	8.0	81	NNE	1.00	Nubes	705.6

Signos convencionales

Cielo	
○ Despejado	● Lluvia
○ Con nubes	⊙ Nieve
⊖ Bruma	R Tormenta
⊗ Niebla	A-cú. Alto cúmulos
	F-cú. Pseudo cúmulos

Vientos	
— Calma	— Llanura
— Ventolina	— Rizada
— Muy flojo	— Marejada
— Flojo	— Picada
— Moderado	— Marejada gruesa
— Algo fuerte	— Gruesa
— Fuerte	— Muy gruesa
— Duro	— Arbolada
— Muy duro	— Muy arbolada
— Temporal	—

En azul Curvas de igual presión del día.
En negro Curvas de igual presión del día.
En negro Curvas de igual variación de presión desde tres horas antes.

Escala de 1:13.500.000

Escala de 1:27.000.000

