



INSTITUTO GEOGRÁFICO, CATASTRAL Y DE ESTADÍSTICA
BOLETÍN DEL SERVICIO METEOROLÓGICO ESPAÑOL

MADRID Sábado 16 de Diciembre de 1933.

Los números de los domingos se publican con retraso para dar cumplimiento a la Ley del Descanso dominical.

PRECIOS DE SUSCRIPCIÓN: España, 36 pesetas al año. - Extranjero, 72 pesetas al año. - Toda la correspondencia administrativa al señor Habilitado del Servicio Meteorológico. - Apartado 285, Madrid.

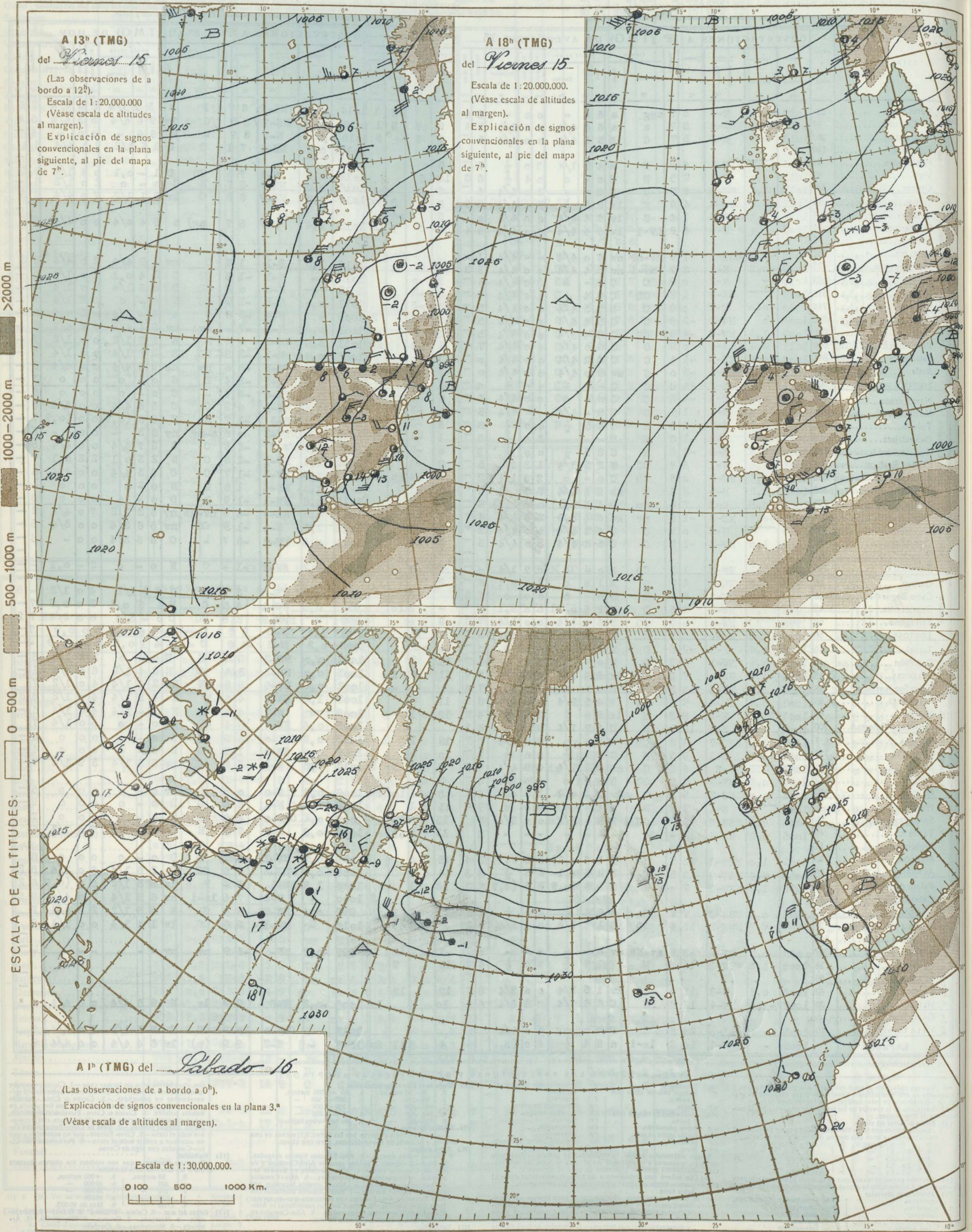
ADVERTENCIA. - No es posible garantizar la exactitud de todos los datos insertos en este BOLETÍN, recibidos en telegramas y radiogramas cifrados; pero quienes deseen obtener rectificaciones o aclaraciones pueden solicitarlas del señor Jefe del Servicio Meteorológico español. - Apartado 285, Madrid. - Teléfonos 51628, 51716 y 57167.

Main table with columns for 'ESTACIONES', 'OBSERVACIONES A 18h (TMG) DE AYER viernes 15', 'EN LAS ÚLTIMAS 24 HORAS', and 'OBSERVACIONES A 7h u 8h (*) (TMG) DE HOY 16'. Rows list various Spanish cities and their meteorological data.

(*) Las estaciones que observan por la mañana a 7h van consignadas con letras mayúsculas. Las demás observan a 8h. - Las estaciones marcadas con asterisco *, son las instaladas en Semáforos.

EXPLICACIÓN DE LAS ABBREVIATURAS Y DE LAS ESCALAS ADOPTADAS

Comprehensive list of abbreviations and scales used in the meteorological data, including terms like 'Presión', 'Tendencia', 'Viento', 'Temperatura', 'Humedad', 'Nubes', etc., and their corresponding scales.



A 13^h (TMG)
 del *Viernes 15*
 (Las observaciones de a bordo a 12^h).
 Escala de 1:20.000.000
 (Véase escala de altitudes al margen).
 Explicación de signos convencionales en la plana siguiente, al pie del mapa de 7^h.

A 18^h (TMG)
 del *Viernes 15*
 Escala de 1:20.000.000.
 (Véase escala de altitudes al margen).
 Explicación de signos convencionales en la plana siguiente, al pie del mapa de 7^h.

ESCALA DE ALTITUDES:
 >2000 m
 1000-2000 m
 500-1000 m
 0-500 m

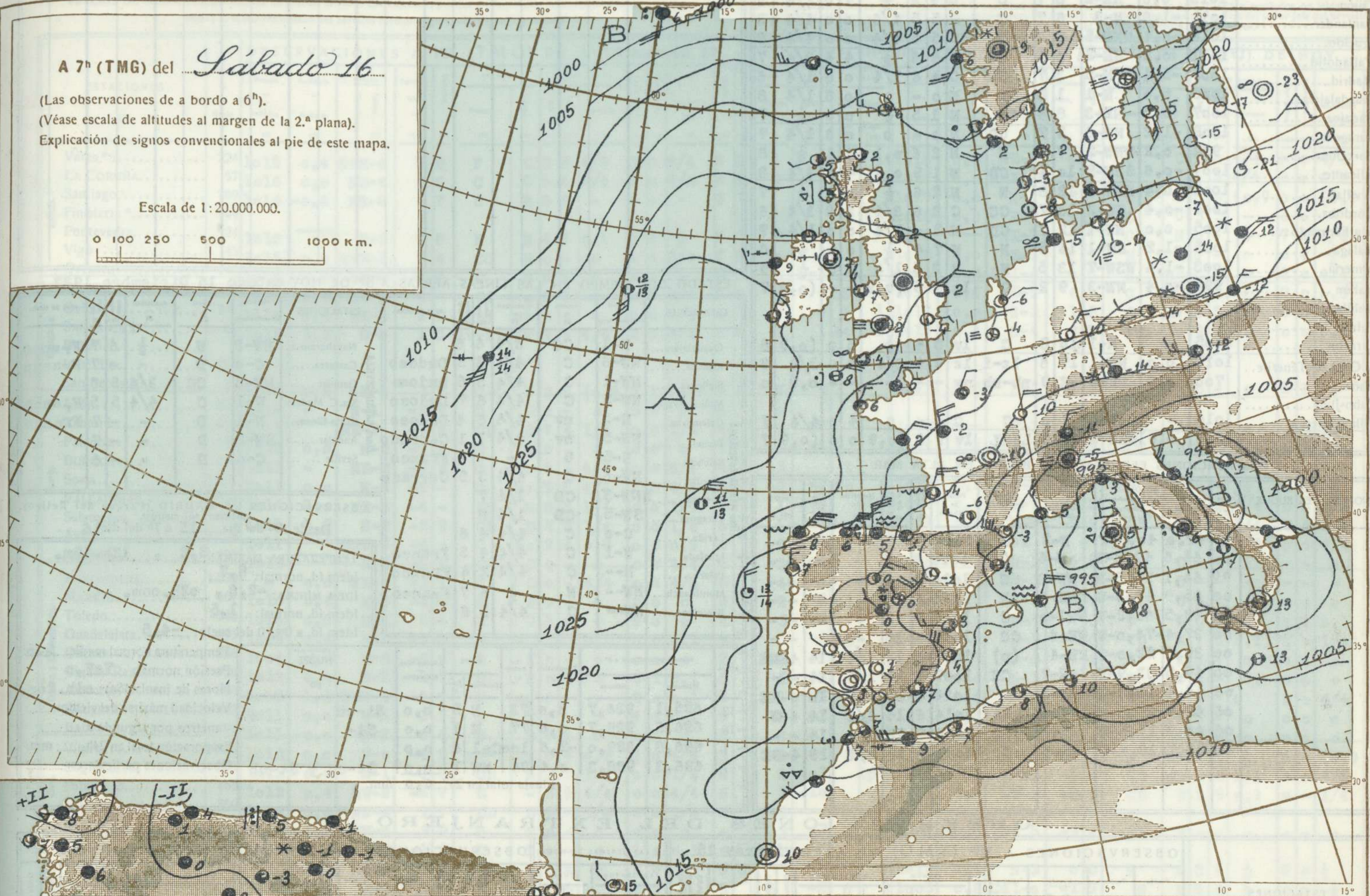
A 1^h (TMG) del *Sábado 16*
 (Las observaciones de a bordo a 0^h).
 Explicación de signos convencionales en la plana 3.^a
 (Véase escala de altitudes al margen).
 Escala de 1:30.000.000.
 0 100 500 1000 Km.

A 7^h (TMG) del *Sábado 16*

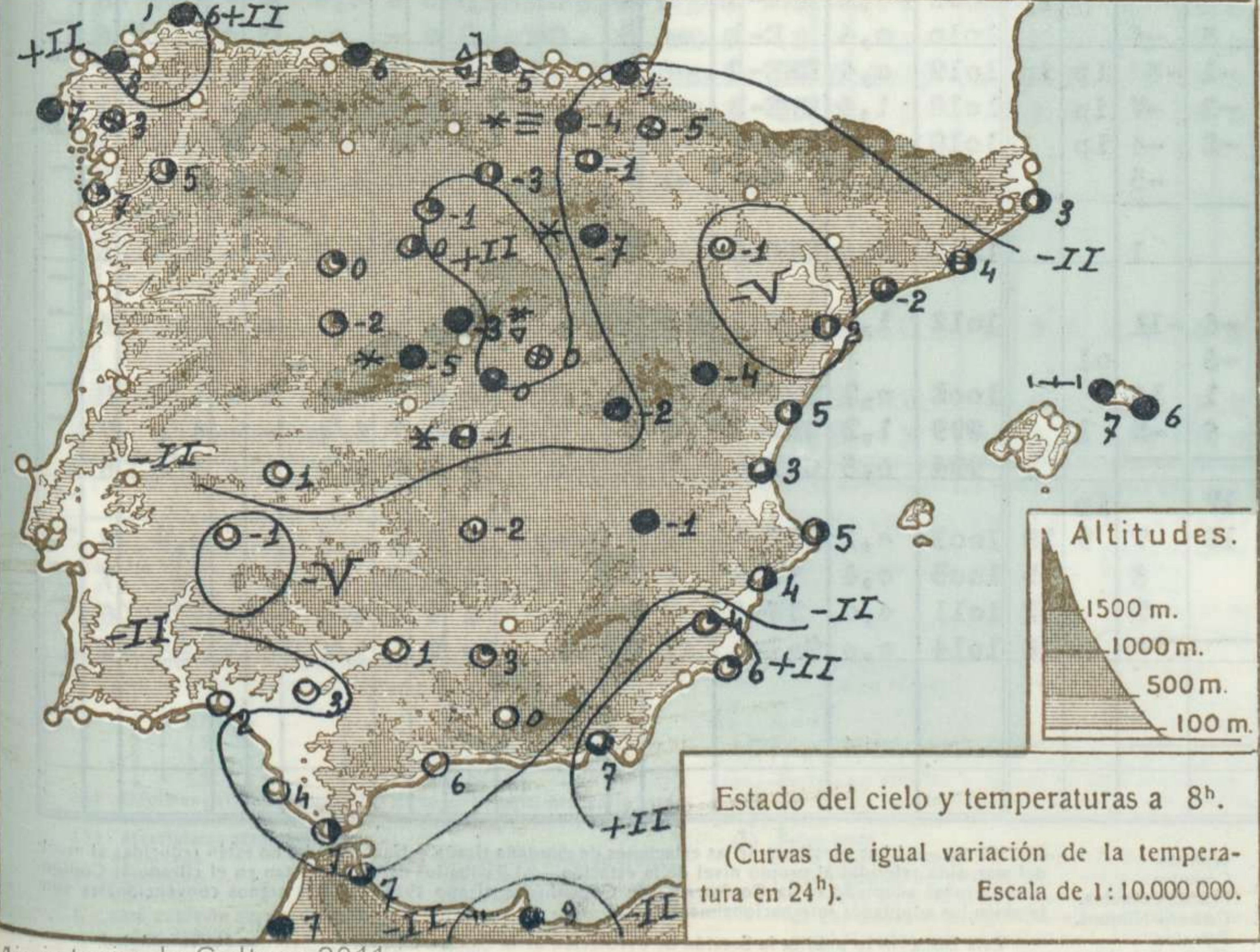
(Las observaciones de a bordo a 6^h).
(Véase escala de altitudes al margen de la 2.^a plana).
Explicación de signos convencionales al pie de este mapa.

Escala de 1:20.000.000.

0 100 250 500 1000 Km.



Estado del cielo y temperaturas a 18^h.
(Curvas de igual variación de la temperatura en 24^h).
Escala de 1:10.000.000.



Estado del cielo y temperaturas a 8^h.
(Curvas de igual variación de la temperatura en 24^h).
Escala de 1:10.000.000.

SIGNOS CONVENCIONALES

PRESIÓN en milibares. — Las líneas dibujadas son las «isobaras», trazadas de 5 en 5 mb, uniendo puntos de igual presión. Las letras «A» (Alta) y «B» (Baja) señalan las posiciones de los máximos y mínimos, respectivamente.

VIENTO. — Dirección indicada por la flecha, que marcha con el viento — Fuerza por el número de barbillas; una barbilla larga equivale a dos cortas. — Calma.

TEMPERATURA en grados centígrados. — Es el número escrito a la derecha de cada estación. En las de a bordo figura debajo de una raya la temperatura del agua del mar.

CIELO. — Despejado. — Menos de 0,1 con nubes. — 0,1 con nubes. — Casi despejado (1/4 con nubes). — Nuboso (1/2 con nubes).

con nubes). — Casi cubierto (3/4 con nubes). — 0,9 con nubes. — Más de 0,9 con nubes, pero con claros. — Cubierto. — Cielo invisible.

METEOROS. — Lluvia. — Llovizna. — Aguaceros. — Niebla. — Nieve. — Aguanieve. — Ventisca. — Nieve granulada. — Cristales de hielo en el aire. — Granizo. — Tormenta. — Relámpagos. — Truenos. — Calima. — Tempestad de arena.

Para un meteoro cualquiera x: [x, aumentando. — x], disminuyendo. — [x], intermitente. — [x, empezando. — x], ya cesó. (x), está a la vista.

x Repetición vertical de un signo, aumento de intensidad. — xx Idem horizontal, mayor extensión. — MAR. — Marejada. — Gruesa. — Arbolada.

ESTADO GENERAL

SITUACIÓN ATMOSFÉRICA A 7^h DEL *Sábado 16*.

Una importante borrasca se halla en el Mediterraneo con varios núcleos de acción; á causa de ello, dominan en España los vientos de los cuadrantes del Oeste, con bastante nubosidad y algunas lluvias ó nevadas.

Las presiones altas residen en el Atlántico entre las Azores y las Islas Británicas.

TIEMPO PROBABLE HASTA LA MAÑANA DEL *Domingo 17*.

REGIONES.

- I. — Galicia:
- II. — Cantabria:
- III. — Duero:
- IV. — Centro y Extremadura:
- V. — Ebro:
- VI. — Cataluña:
- VII. — Baleares:
- VIII. — Levante:
- IX. — Sudeste:
- X. — Guadalquivir:
- XI. — Costa Sur:
- XII. — Norte de Marruecos:

Vientos moderados de la región del Norte y cielo nuboso, algunas lluvias y nevadas.



DIRECCION Y VELOCIDAD (EN KILOMETROS POR HORA) DEL VIENTO A DISTINTAS ALTURAS SOBRE EL NIVEL DEL MAR

Table with columns: ESTACIONES, OBSERVACIONES A 13h (TMG) DE AYER Viernes 14. Rows include La Coruña, Vigo, Gijón, Santander, Igueldo, Valladolid, Madrid, Guadalajara, Badajoz, Zaragoza, Barcelona, Alicante, Sevilla, Córdoba, San Fernando, Málaga, Almería, Mahón, Melilla, Tetuán, Larache, S. Cruz de Tenerife, Izaña, Cabo-Juby, Villa Cisneros, Ceuta.

Table with columns: OBSERVATORIOS, 200 m., 500 m., 1.000 m., 1.500 m., 2.000 m., 3.000 m., 4.000 m., 5.000 m., 6.000 m. Rows include A 13h.ayer Madrid.

ESTADO DEL TIEMPO EN LAS LINEAS AEREAS A 8h DE HOY sabado 16 Diciembre 1933

Table with columns: ESTACIONES, VIENTO, TIEMPO, HUMEDAD, PASO DE SIERRA. Rows include Guadalajara, Atienza, Sigüenza, Molina Aragón, Calamocha, Teruel, Belchite, Alcañiz, Tortosa, Zaragoza, Lérida, Igualada, Falset, Montblanch, Barcelona.

OBSERVACIONES DE MADRID (Parque del Retiro). (Altitud: 667 metros). Desde 13h del día 15 a 7h del día 16

Table with columns: TEMPERATURA MÁXIMA, IDEM MÍNIMA, IDEM normal, etc. Values include 3,2 a 12h.15m., -2,8 a 02h.00m., 5,0, 7,0, 04h.20m.

OBSERVACIONES EFECTUADAS A BORDO EN ALTA MAR

Table with columns: NOMBRE DEL BUQUE, Hora TMG, SITUACION, Viento, Tiempo presente, Presión en milibares, etc. Rows include 00 42,0 40,8-W N-2 C 1011 7 2, etc.

Table with columns: HORAS, PRESION BAROMETRICA A 0P, Temperatura, Humedad, VIENTO, Lluvia o nieve, NUBES. Rows include 13 695,1 926,7 3,0 73 N 5 0,0 St-cu, etc.

OBSERVACIONES DEL EXTRANJERO

Large table with columns: ESTACIONES, OBSERVACIONES A 18h (TMG) DE AYER viernes 15, EN LAS ÚLTIMAS 24 HORAS, OBSERVACIONES A 7h (TMG) DE HOY sabado 16. Rows include Estocolmo, Dantzig, Copenhagen, Hamburgo, Berlín, Frankfurt, Munich, Praga, Viena, Berna, Turín, Roma, Mesina, Vestmännö, Lerwick, Tynemouth, Blacksd Point, Valentia, Londres, Utrecht-De Bilt, Bruselas, París, Tours, Brest, Burdeos, Clermont, Dijon, Tolosa, Perpiñán, Marsella-Marignane, Ajaccio, Túnez, Argel, Orán, Casablanca, Agadir, Lisboa, Funchal, Horta.

(1) a (14). Ver notas al pie de la primera plana. (15) Caracteres del oleaje en alta mar. (16) Dirección de donde parece que proceden las olas. (17) Clases de nubes. NOTAS.—1. Las presiones de las estaciones de montaña (Izaña y Navacerrada) no están reducidas al nivel del mar, sino referidas al propio nivel de la estación.—2. Todos los datos se ajustan en el citado al Código internacional adoptado en la Conferencia de Copenhague el año 1924.—3. Los signos convencionales son también los adoptados internacionalmente. Este BOLETÍN lo publica la Sección de Predicción de la Oficina Central del Servicio Meteorológico. MADRID.—TALLERES DEL INSTITUTO GEOGRÁFICO Y CATASTRAL