





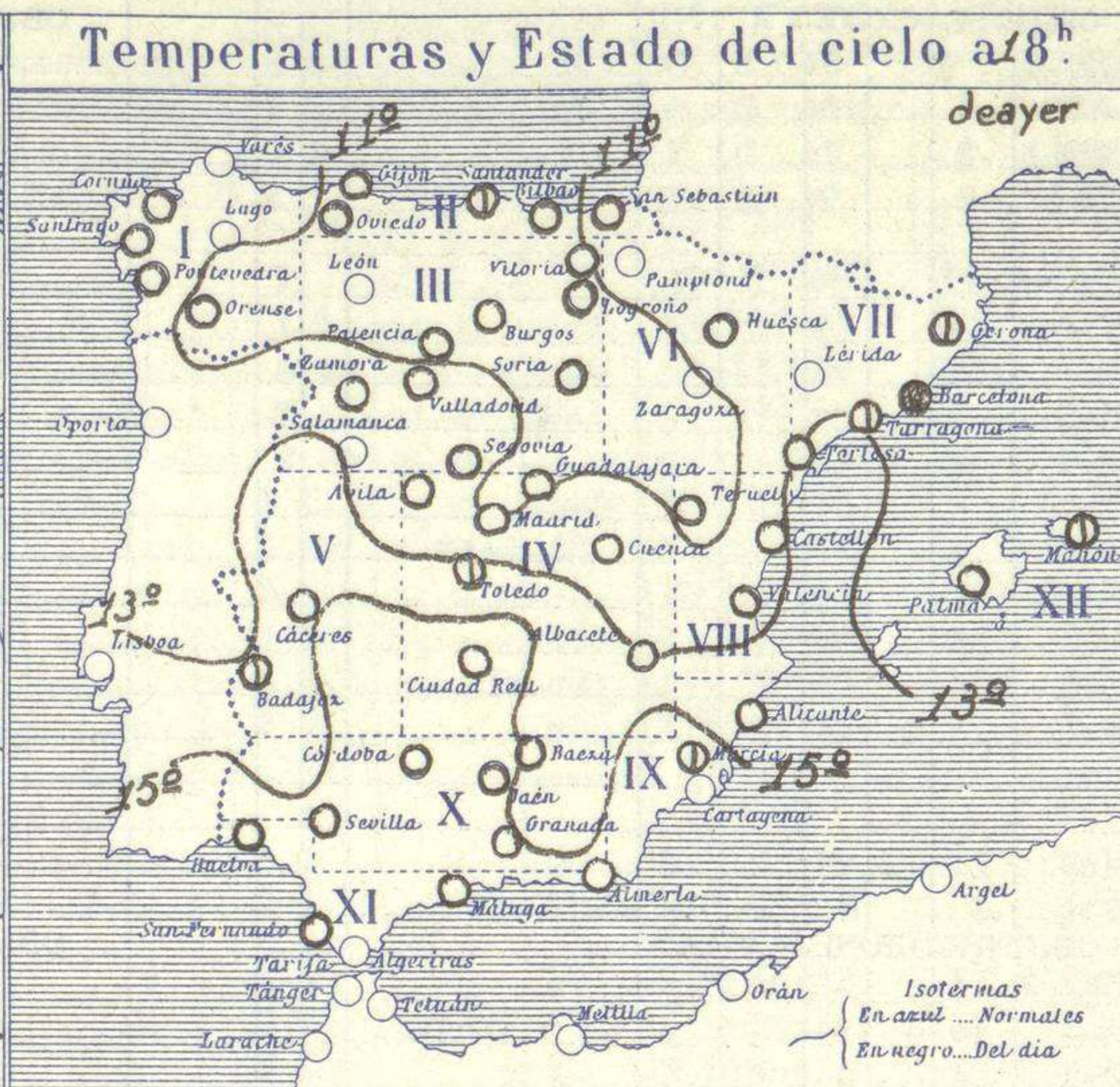
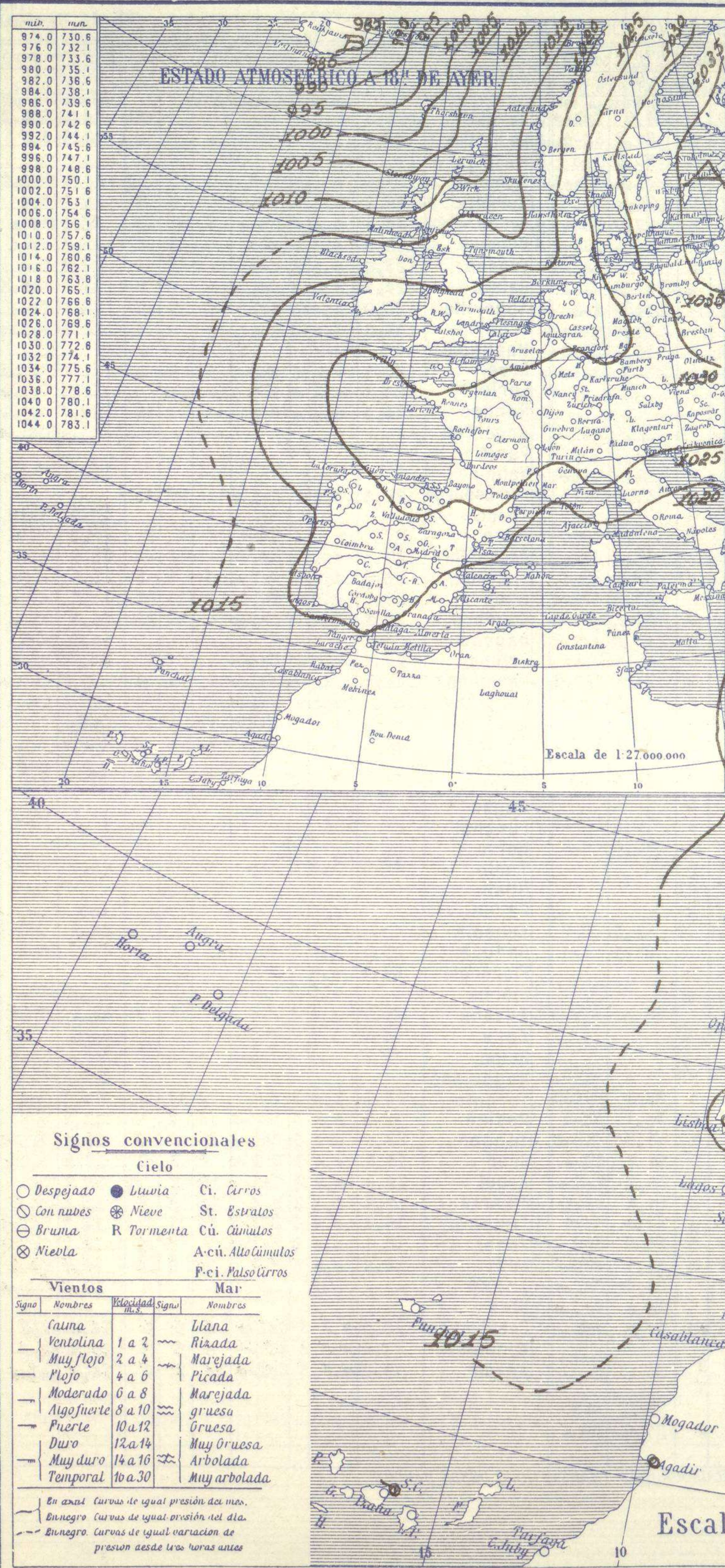


# SERVICIO METEOROLÓGICO ESPAÑOL.

## Boletín del Domingo 22 de Noviembre de 1935

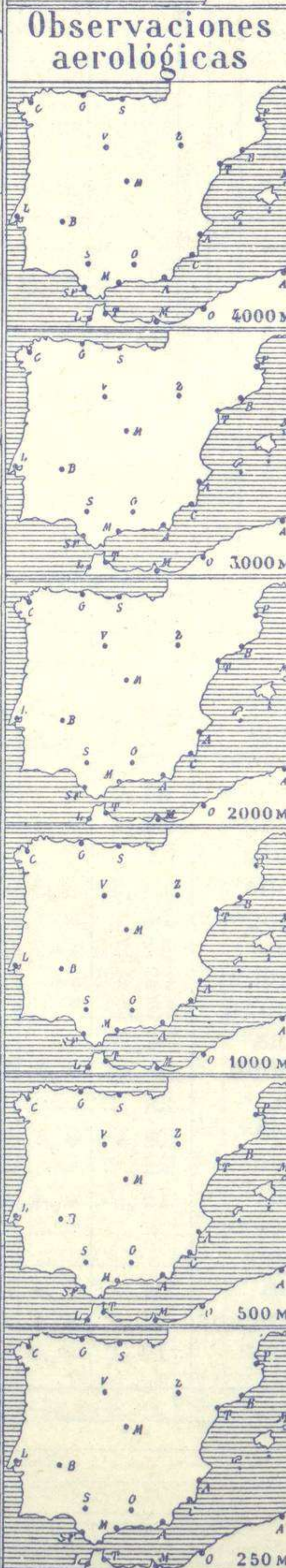
AÑO XXXIX

Núm.º 326.



**Temperaturas extrema y Lluvia**

Estaciones	Temperaturas		Lluvia
	Máx.	Mínim.	
La Coruña	14	5	
Santiago	11	6	
Pontevedra	14	2	
Lugo			
Orense	9	1	
Oijón	14	4	
Oviedo	12	2	
Santander	12	7	0.6
Bilbao			
San Sebastián	13	2	
León			
Zamora			
Palencia	10	-2	
Burgos	7	-2	11
Soria	9	-1	
Valladolid	10	-1	
Salamanca	10	-5	
Ávila	9	1	
Segovia	9	-1	
Madrid	12	2	
Toledo	14	1	
Guadalajara	11	0	
Cuenca	11	0	
Ciudad-Real	14	6	
Albacete	12	0	
Cáceres	13	5	
Badajoz	14	5	
Vitoria	10	-2	1
Logroño	14	-1	
Pamplona			
Huesca	14	2	
Zaragoza			
Lérida			
Osona	11	4	0.3
Barcelona	15	10	9
Tarragona	15	9	
Tortosa	15	9	
Teruel	9	-3	
Castellón	17	8	
Valencia	16	7	
Alicante	19	6	
Murcia	11	10	
Sevilla	19	8	
Córdoba	18	6	
Jáen	15	8	
Baeza	12	6	
Granada	15		
Huelva	20	7	
San Fernando	17	10	
Tarifa	17	13	
Algeciras			
Málaga	20	13	2
Almería	19	13	
Palma	15	11	8
Ibiza			
Mahón	15	11	21
Las Palmas			
S <sup>o</sup> Cruz de T.	23	17	
Laguna			
Izaña			5
Tetuán			
Melilla			
Tánger			



**Estado General**

Ocupan las presiones altas todo el continente europeo y tienen su centro en el Báltico internándose en Rusia por Oriente.

Desde Islandia hasta Azores se extiende una zona de presiones bajas y hay también presiones bajas relativas en el Mediterráneo sobre Sicilia.

**Tiempo probable**

EN LAS REGIONES.

REGIÓN	Tiempo probable
I	
II	
III	
IV	No se hace predicción.
V	
VI	
VII	
VIII	
IX	
X	
XI	
XII	

**Observaciones en Madrid de 13<sup>h</sup> del día 21 a 7<sup>h</sup> del día 22**

PARQUE DEL RETIRO (Altitud 667 m.)

Horas	Barómetro		Temperatura	Humedad %	Viento	Lluvia	Estado del Cielo	Horas de insolación	
	mm	milibares						Temperatura máxima	Temperatura mínima
13	707.9	943.8	10.8	64	ENE 4	Nubes	Id. máxima normal	12.3	2.2
18	708.1	944.1	7.4	80	NE 2	Nubes	Id. mínima id.	3.7	12.0
1	709.1	944.4	4.6	80	NNE 3	Despejado	Id. normal media	7.8	7.5
7	709.1	940.2	2.8	85	N 3	Despejado	Id. normal	7.5	7.7

**Signos convencionales**

**Cielo**

- Despejado
- Lluvia
- ☁ Con nubes
- ☁ Bruma
- ☁ Niebla
- ☁ Ci. Cirros
- ☁ St. Estratos
- ☁ Cú. Cúmulos
- ☁ Pci. Alto Cúmulos
- ☁ Pci. Bajo Cirros

**Vientos**

Signo	Nombres	Velocidad	Signo	Nombres
—	Calma	1 a 2	—	Ulana
—	Ventolina	2 a 4	—	Rizada
—	Muy flojo	4 a 6	—	Marejada
—	Flojo	6 a 8	—	Picada
—	Moderado	8 a 10	—	Marejada gruesa
—	Algo fuerte	10 a 12	—	Gruesa
—	Fuerte	12 a 14	—	Muy gruesa
—	Duro	14 a 16	—	Arbolada
—	Muy duro	16 a 30	—	Muy arbolada
—	Temporal	30 a 30	—	Muy arbolada

En azul Curvas de igual presión del mes.  
En negro Curvas de igual presión del día.  
En negro Curvas de igual variación de presión desde tres horas antes.



# OBSERVACIONES DE ESPAÑA

ESTACIONES	PRESIÓN MILIBARES			VIENTO		TEMPERATURA	TIEMPO	NUBES	MAR	DIRECCIÓN Y FUERZA DEL VIENTO A							
	á O.	N. M. G. N.	VARIACIÓN	C.	D. y F.					PRESENTE	PASADO	250	500	1000	2000	3000	4000
	OBSERVACIONES Á 7 <sup>h</sup>																
La Coruña	19.7			6	SE-4	8	64	D D	Ci	4 6							
Gijón	22.0	0.8		7	WSW-3	4	84	D D	Cu	5 7							
Santander	22.9	1.6		8	SE-1	8	74	D N	Ci	2 9							
Valladolid	29.5	0.4		4	N-1	8	94	N N	Ci	4							
Zaragoza																	
Barcelona	24.2	0.8		5	Cal-e	11	84	N D	St	7							
Tortosa	25.8	1.6		4	N-5	10	64	N N	St	7							
Mahón	19.8	1.8		3	E-3	15	95	LL LL	Cu-nb	4 6							
Madrid	27.0	0.8		3	N-3	3	84	D D		7							
Badajóz	23.0	0.4		4	E-2	6	84	D D		9							
Alicante	23.8	1.2		4	NW-1	7	84	N N	A-cu	1 8							
Granada	22.7	2.4		3	SE-1	0	74	N N	St A-st	3							
Sevilla	21.7	0.8		3	NW-1	9	94	D N	A-cu	6							
Almería		0.8		4	N-2	14	74	N N	St	2 8							
Málaga	23.1	1.6		0	E-5	14	94	N 11	Cu-nb	5 4							
S.Fernando	20.3	0.8		8	E-3	13	64	N N	Cu	2 7							
Melilla																	
Tetuán																	
S <sup>ta</sup> C. de Tenerife	16.2	0.0		3	W-2	17	74	N N	Cu	2 9							
Izaña	702	0.6		8	S-4	6	0	N N	Ci	9							
OBSERVACIONES Á 18 <sup>h</sup>																	
La Coruña	22.1	0.4		4	NNE-2	13	84	D D	Ci	4 7							
Gijón	25.3	0.4		3	E-1	10	74	D D	Cu St-cu	3 7							
Santander	25.9	1.0		3	S-1	10	84	N N	Ci	2 6							
Valladolid	24.5	0.6		4	E-1	7	74	N N	Ci A-st	7							
Zaragoza																	
Barcelona	19.5	2.6		2	W-1	12	74	LL LL	Nb A-st	5							
Tortosa	21.4	1.4		3	NNW-5	13	64	D D									
Mahón	15.5	0.2		3	N-3	12	84	N N	Cu St-cu	2 7							
Madrid	22.6	1.2		3	NE-2	7	84	N D	Ci	7							
Badajóz	21.4	0.4		3	E-1	13	74	N N	St	8							
Alicante	19.4	1.6		4	NNE-2	14	64	N N	Cu St-cu	4 8							
Granada	20.1	1.0		4	Cal-e	11	74	N N	Cu	6							
Sevilla	17.7	0.6		3	Cal-e	15	84	D D	Ci	6							
Almería	19.0	0.4		3	Cal-e	15	94	D N	St A-cu	0 7							
Málaga	19.0	0.0		5	Cal-e	15	84	D D		1 6							
S.Fernando	19.7	0.2		6	NNW-2	15	84	D D	Cu St-cu	1 7							
Melilla																	
Tetuán																	
S <sup>ta</sup> C. de Tenerife	17.5	0.0		3	NE-3	19	74	N N	Cu	2 9							
Izaña																	

**NOTICIAS**

\* Expresado en medias horas antes observación.  
 .. D Despejado ó semidespejado - N Nuboso ó cubierto - NB Niebla ó bruma - A Aguaceros - ll Lloviznas - LL Lluvias - G Granizo (sin truenos) - An Aguanieve - nv Nieve - T Tormenta.  
 ... D Despejado ó semidespejado - N Nuboso - NC Cubierto constantemente - NB Niebla ó bruma - A Aguaceros - ll Lloviznas - nv Nieve ó aguanieve - G Granizo (sin truenos) - T Tormenta.  
 .... Sobre el nivel del mar.