

INSTITUTO GEOGRÁFICO Y CATASTRAL

BOLETÍN DEL SERVICIO METEOROLÓGICO

AÑO XL
Nim. 158

OBSERVACIONES DEL EXTRANJERO

1932
6 de Junio

ESTACIONES	PRESIÓN MILIBARE		VIENTO	TEMPE. RATUR. C.	TIEMPO		PRESIÓN MILIBARE		VIENTO	ESTACIONES	PRESIÓN		VIENTO	TEMPE. RATUR. C.	TIEMPO		PRESIÓN MILIBARE		VIENTO
	á O.	VAR. CION			PRESENTE	PASADO	á O.	VAR. CION			PRESENTE	PASADO			á O.	VAR. CION	PRESENTE	PASADO	
	N. M. G. N.	C. D. y F.	C. D. y F.	C. D. y F.	N. M. G. N.	C. D. y F.	C. D. y F.	C. D. y F.	N. M. G. N.		C. D. y F.	C. D. y F.	C. D. y F.	N. M. G. N.	C. D. y F.				
ISLANDIA	Seydisfjord	15,4	0,0	5	Cal-e	8	D	D	18,2	E-2									
	Reykjavik	19,4	-0,5	6	WNW-4	8	N	N	21,8	WSW-4									
	Vestfmannö	17,9	0,0	6	?-6	8	N	N	21,5	WNW-6									
	Thorshavn	18,8	-0,8	8	NW-4	12	N	N	21,1	WNW-4									
	Stensele	06,7	0,0	3	W-1	1	NV	N											
	Ostersund	09,1	0,0	3	NW-4	4	N	A	07,7	NW-2									
	Hernosánd	06,3	-0,4	8	NW-3	8	N	N	06,9	NW-4									
	Särna	10,4	0,2	3	WNW-4	7	N	N	08,4	WNW-4									
	Karlstad	11,8	1,2	3	WNW-3	?	N	N	08,5	SW-2									
	Estocolmo	10,3	0,0	3	W-3	12	D	N	08,4	?									
	Jónköping	12,0	0,2	3	SSE-2	10	D	D	09,7	NNW-1									
	Wisby	11,4	?	?	ENE-2	9	D	D	08,2	S-3									
	Kalmar	12,2	0,6	3	NNE-3	10	D	N	08,3	SW-4									
	Bronnö																		
	Vallersund																		
	Klön	16,3	0,6	4	NNE-3	7	N	A	14,7	N-4									
	Dombaas								11,4	?									
	Utsire	13,7	0,8	3	N-5	9	D	D											
	Fæerder	12,2	0,8	3	NW-0	10	D	D	09,8	N-1									
	Lister	12,7	0,4	4	NW-3	9	D	D	10,2	SE-2									
	Skagen	12,4	0,4	3	N-1	13	D	D	09,4	E-2									
	Hanstholm	12,3	0,6	3	NW-1	11	D	D	08,8	NE-1									
	Blaavands	13,5	1,0	3	NW-3	10	N	N	09,0	WNW-2									
	Copenhagen	13,0	0,4	3	Cal-e	13	D	N	11,5	WSW-2									
	Hammershus								?	W-3									
	Lerwick	19,1	0,6	3	NNW-2	7	N	N	18,9	N-6									
	Stornoway	22,8	-0,2	6	WNW-1	10	N	N	22,8	N-2									
	Wick	21,3	-0,2	5	W-3	8	N	N	19,9	NNW-4									
	Aberdeen	22,0	0,6	3	NNW-3	8	N	N	20,1	ESE-3									
	Malin Head	24,0	0,6	1	N-3	9	N	N	21,9	NNE-3									
	Renfrew	22,7	1,0	3	SSE-2	8	N	N	19,3	NW-2									
	Tynemouth	22,7	?	?	NNW-2	8	N	A	20,5	N-3									
	Blacksod	24,7	1,2	3	N-3	11	N	N	23,3	N-3									
	Donaghadee	22,4	0,4	3	N-1	9	N	N	20,2	NNE-2									
	Holyhead	22,5	1,0	4	NW-3	11	D	D	20,0	N-2									
	Cranwell	21,9	0,8	3	NW-3	7	D	D	18,4	NE-3									
	Yarmouth	18,9	0,6	3	NNW-3	9	N	A	16,3	N-4									
	Valentia	25,0	0,8	3	NNE-1	10	N	N	21,4	NW-4									
	Pembroque	23,6	0,6	3	N-1	10	N	N	19,8	NE-3									
	Ross-on-Wye	22,6	1,2	2	N-1	8	N	N	18,1	NE-3									
	Londres	20,8	1,0	3	N-4	8	N	A	16,8	E-2									
	Scilly	23,5	1,2	3	NNE-2	6	N	N	19,1	NE-5									
	Plymouth	22,6	1,4	3	NW-1	8	D	D	17,2	NE-3									
	Calshot								16,7	N-2									
	Quernsey	21,5	0,2	3	NE-3	11	D	N	16,0	ENE-5									
	Borkum																		
	Loningen	14,4	0,0	3	NNE-2	10	D	D											
	Hamburgo	13,7	0,0	3	SW-2	10	N	N											
	Swinemunde	12,8	0,4	3	Cal-e	11	N	N	11,8	Cal-e									
	Danzig	12,0	0,2	3	N-3	13	N	N											
	Memel	12,7	0,6	1	W-3	10	N	N	12,0	W-1									
	Aquisgran	14,9	0,8	3	NNE-2	8	N	N	12,3	NNE-3									
	Magdeburgo																		
	Berlin	12,2	0,0	3	W-3	11	N	N	11,7	E-2									
	Dresde	10,7	0,0	3	N-1	11	LL	LL	10,7	NW-1									
	Breslau	09,5	0,0	3	NNW-1	15	D	N	09,5	NE-1									
	Francfort	10,9	0,8	3	NNE-5	10	LL	LL	10,5	N-3									
	Carlsruhe	09,7	0,6	4	N-1	12	LL	LL	09,3	Cal-e									
	Munich	09,7	-0,4	5	WNW-3	14	N	N	09,8	W-1									
	Posen	11,4	0,4	3	NE-3	10	N	A	10,7	E-2									
	Varsovia	09,0	-0,6	8	E-2	16	N	N	12,0	E-1									
	Cracovia	09,5	-0,6	6	Cal-e	17	N	NB	11,7	W-1									
	Viena	08,7	0,0	3	W-2	17	N	N											
	Praga	10,0	0,2	2	N-1	12	LL	A	08,0	W-6									
	Buda-Pest	10,2	-0,4	9	SW-1	18	N	LL											

RADIOGRAMAS TRANSMITIDOS DESDE BARCOS

DIA	HORA	LAT	LONG	PRESION	VIENTO
6	7	46,7 N	06,9 W	1,022	NE-5
		50,0 N	22,2 W	1,024	N-2
		48,6 N	21,7 W	1,023	SE-2

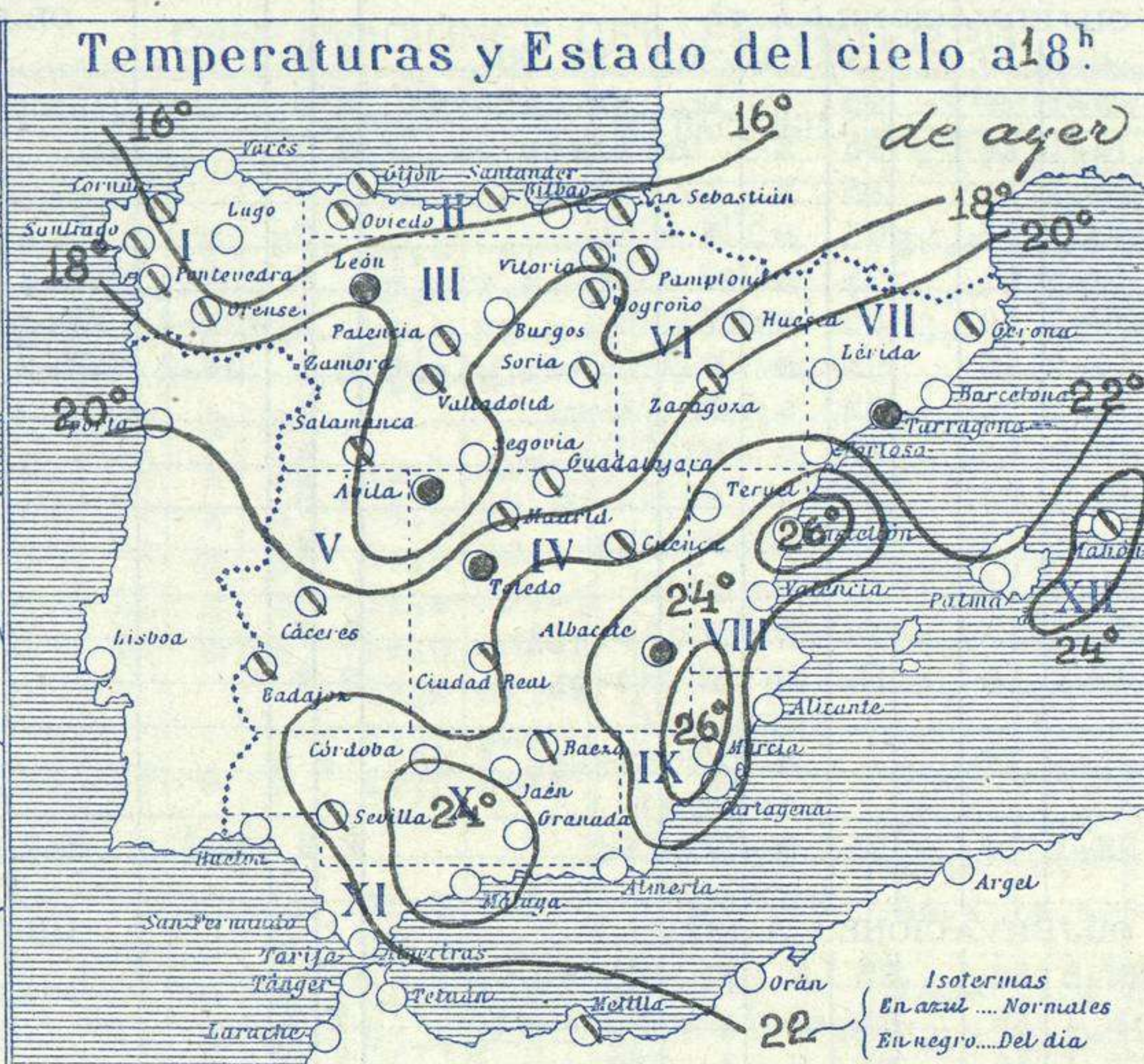
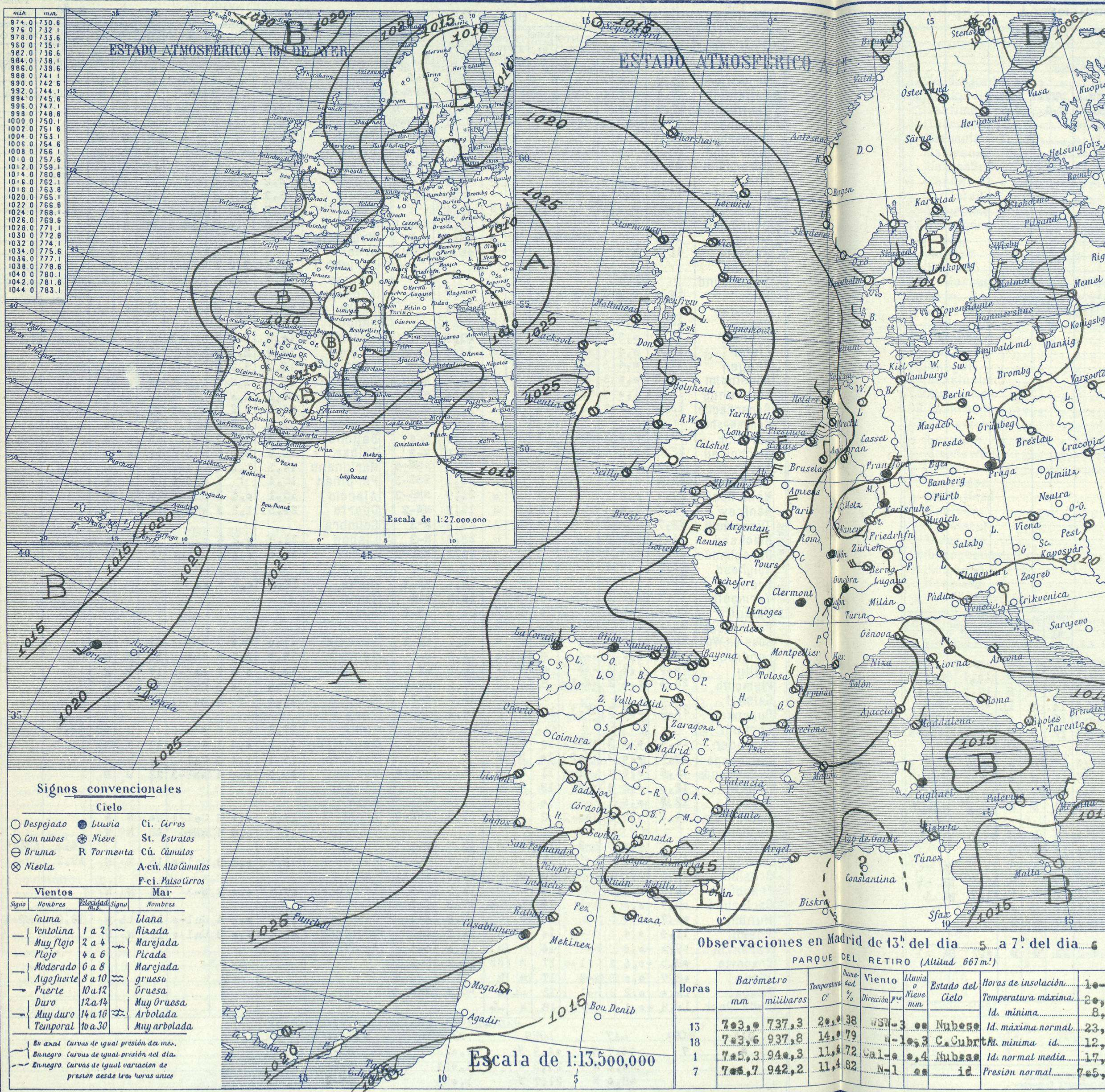


SERVICIO METEOROLÓGICO ESPAÑOL.

Boletín del Lunes 6 de Junio de 1932

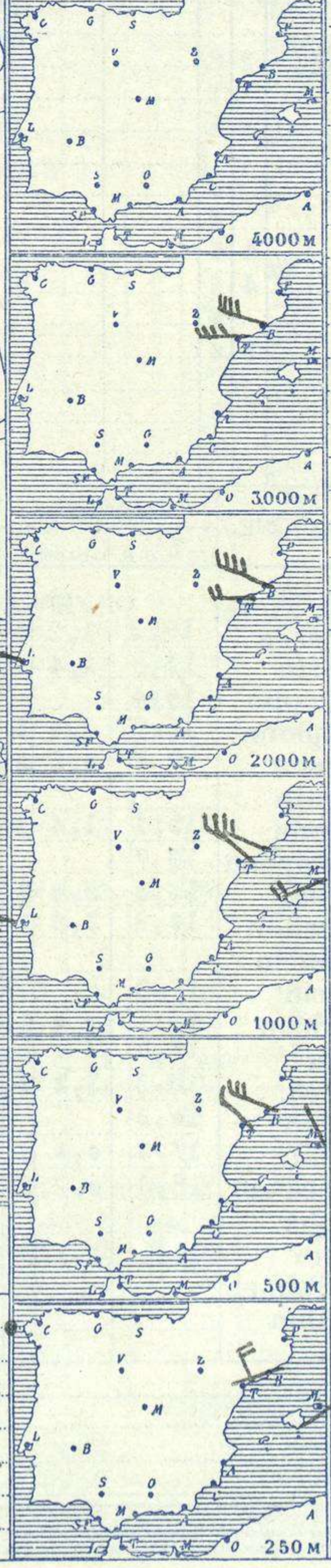
AÑO XL

Núm. 158



Estaciones	Temperaturas		Lluvia mm.
	Máx.	Mín.	
La Coruña	19	13	9
Santiago	16	10	3
Pontevedra	17	11	1
Lugo	15	12	4
Orense	15	12	4
Oijón	17	13	10
Oviedo	17	11	11
Santander	18	12	24
Bilbao	18	13	26
San Sebastián	18	12	9
León	21	5	3
Zamora	16	8	3
Palencia	16	8	3
Burgos	18	7	10
Soria	18	8	5
Valladolid	18	8	5
Salamanca	15	3	5
Ávila	16	7	2
Segovia	16	7	2
Madrid	21	9	10
Toledo	20	11	1
Guadalajara	17	6	1
Cuenca	18	9	1
Ciudad-Real	19	8	1
Albacete	21	8	1
Cáceres	20	9	10
Badajoz	22	11	10
Vitoria	19	9	3
Logroño	21	9	10
Pamplona	21	9	10
Huesca	23	8	10
Zaragoza	24	13	10
Lérida	23	13	10
Oerona	23	13	10
Barcelona	23	16	10
Tarragona	20	16	10
Tortosa	17	18	10
Teruel	22	5	10
Castellón	29	17	10
Valencia	28	15	10
Alicante	28	15	10
Murcia	29	14	10
Sevilla	26	10	10
Córdoba	22	12	10
Jaén	22	14	10
Baeza	24	10	10
Granada	21	9	10
Huelva	21	13	10
San Fernando	22	15	10
Tarifa	23	15	10
Algeciras	27	17	10
Málaga	27	17	10
Almería	25	14	10
Palma	26	14	10
Ibiza	22	16	10
Mahón	22	16	10
Las Palmas	25	18	10
S ^a Cruz de T.	25	18	10
Laguna	14		10
Izaña	14		10
Tetuán	23	14	10
Melilla	23	14	10
Tánger			10

Observaciones aerológicas



Estado General

Al occidente de Europa, en el Atlántico, se halla una zona de altas presiones formando un anticiclón bastante bien caracterizado que produce en Europa, vientos moderados de la región del Norte y mucha nubosidad. Lluve en Cantabria y en general el tiempo de España es tempestoso. Las presiones débiles residen sobre el Centro de Europa.

Tiempo probable

- EN LAS REGIONES.
- I
 - II
 - III
 - IV
 - V
 - VI Vientos flojes y moderados de la región del Oeste y tiempo de tendencia tempestosa.
 - VII
 - VIII
 - IX
 - X
 - XI
 - XII

Observaciones en Madrid de 13. h. del día 5 a 7. h. del día 6

PARQUE DEL RETIRO (Altitud 667 m.)

Horas	Barómetro		Temperatura Humedad %	Viento Dirección Velocidad	Nubosidad o Nieve mm.	Estado del Cielo	Horas de insolación	
	mm	milibares					Temperatura máxima	Temperatura mínima
13	723,0	737,3	24,38	WSW-3	0	Nuboso	10-2	8,8
18	723,6	937,8	14,79	V-10,3	0	C. Cub. Nuboso	10-2	23,9
1	725,3	940,3	11,67	Cal-0,4	0	Nuboso	10-2	12,1
7	726,7	942,2	11,82	N-1	0	id.	10-2	17,9
								Presión normal 765,6

Signos convencionales

Cielo		Vientos		Mar	
Signo	Nombres	Signo	Nombres	Signo	Nombres
○	Despejado	○	Lluvia	—	Llana
☁	Con nubes	☁	Nieve	—	Rizada
☁	Bruma	R	Tormenta	—	Marejada
☁	Niebla	☁	Alto Cúmulos	—	Picada
		☁	Pel. Palso Cirros	—	Marejada gruesa
				—	Gruesa
				—	Muy gruesa
				—	Muy gruesa
				—	Arbolada
				—	Muy arbolada

En azul Curvas de igual presión del día.
 En negro Curvas de igual presión del día.
 En negro Curvas de igual variación de presión desde tres horas antes.

OBSERVACIONES DE ESPAÑA

ESTACIONES	PRESIÓN MILIBARES			VIENTO	TEMPERATURA	TIEMPO	NUBES	MAR	DIRECCIÓN Y FUERZA DEL VIENTO Á						
	Á O°		C.						D. y F.	C°	PRESENTE	PASADO	250	500	1000
	N. M. G. N.	VARIACIÓN													
OBJERVACIONES Á 7^h															
La Coruña	21,1	1,2	3	N-2	13	95	LL LL	Nb Cu	4	5					
Gijón	21,7	2,2	2	SW-1	13	95	LL LL	Nb Cu A-st	2	5					
Santander	20,1	2,0	3	W-1	14	95	N Gr	St-cu Cu	3	7					
Valladolid	20,7	1,8	3	SW-1	10	85	N LL	St-cu	7						
Zaragoza	17,1	1,4	3	WNW-1	15	75	D N	Cu	7						
Barcelona	15,1	2,2	3	W-2	21	75	D N	St-cu	7	WSW-1	WNW-6	WNW-5	WNW-7	WNW-9	
Tortosa	16,7	1,2	3	NNW-3	19	55	D T	Cu	8	NNW-4	NW-3	NW-4	W-4	W-8	
Mahón	14,9	1,6	4	W-2	18	95	N N	St-cu Ci-st	1	6	SW-2	NNW-2	WSW-4		
Madrid	19,7	2,2	3	N-1	11	85	N D	A-gr	7						
Badajóz	20,5	1,0	4	NW-3	13	85	D D		3						
Alicante	16,0	2,0	3	NW-1	22	45	N D	A-gr	2	3					
Granada	16,7	0,6	3	SW-0	14	85	D N	Ci	6						
Sevilla	20,1	0,8	3	Cal-e	15	85	D D		6						
Almería	16,0	1,2	1	NNW-3	17	75	D D	Ci-st	1	7					
Málaga	15,6	0,4	3	NW-3	19	55	D D	A-st	2	6					
S.Fernando															
Melilla	19,3	?		Cal-e	17	?	N N	St-cu A-cu	2	8					
Tetuán															
S ^{ta} C. de Tenerife	22,7	0,6	4	NE-2	19	55	N D	Cu	2	9	N-2	N-2	NNW-4		
Izaña															
OBJERVACIONES Á 18^h															
La Coruña	13,9	0,6	3	WNW-5	16	85	N N	St-cu Cu	4	7					
Gijón	14,4	1,6	2	NE-1	15	85	N N	Cu A-st	1	7					
Santander	13,9	1,4	3	SSW-1	15	95	N A	St-cu Cu	2	8					
Valladolid	13,0	0,4	3	SW-4	15	55	N LL	St-cu Cu	2	8					
Zaragoza	11,3	1,8	4	W-2	19	55	N N	Cu	7						
Barcelona	09,5	0,8	3	W-3	21	85	D N	St-cu Cu	7						
Tortosa															
Mahón	10,7	0,6	2	SW-6	25	75	D N	Cu A-cu Ci	2	8					
Madrid	14,3	1,2	3	W-1	14	85	N N	Nb	7						
Badajóz	15,8	0,4	3	NW-5	21	85	N N	Cu	8						
Alicante	10,6	0,2	4	SSE-2	23	55	D D	Cu	4	7					
Granada	12,2	0,0	3	NW-1	20	85	D N	Ci	9						
Sevilla	16,6	0,2	3	SW-4	23	85	N N	Cu	6						
Almería	11,4	0,4	4	SW-4	23	55	D N	Cu Ci	4	7					
Málaga	14,9	0,4	3	NW-2	25	85	D D		4	6					
S.Fernando	17,5	0,4	3	W-5	20	85	D N	Cu	6						
Melilla	17,0	?		W-3	18	?	N N	A-gr	2	6					
Tetuán															
S ^{ta} C. de Tenerife	22,0	0,6	3	N-1	21	55	D N	Cu	2	9					
Izaña	709,1	-1,4	6	NW-4	12	25	D D		8						

ESTACIONES	PRESIÓN MILIBARES			VIENTO	TEMPERATURA	TIEMPO	PRESIÓN MILIBARES	VIENTO	ESTACIONES	PRESIÓN MILIBARES			TEMPERATURA	TIEMPO	PRESIÓN MILIBARES	VIENTO		
	Á O°		C.							D. y F.	C°	PRESENTE					PASADO	Á O°
	N. M. G. N.	VARIACIÓN		N. M. G. N.	D. y F.	N. M. G. N.	D. y F.											
OBJERVACIONES Á 8^h																		
Vares	19,3	0,8	3	N-4	12	N N			Cáceres	19,3	1,2	4	W-1	14	D N	15,1	W-4	
Finisterre	21,7	1,0	3	NW-2	14	N N			Vitoria	19,8	2,4	2	NW-3	12	N N	12,3	NW-2	
Santiago	20,5	1,2	1	SW-1	12	N N	15,0	W-1	Logroño	19,4			W-1	14	N LL	12,2	N-2	
Pontevedra	21,9			SW-2	15	N N	15,0	W-5	Pamplona	18,9	3,6	3	NW-2	12	N N	12,3	WSW-1	
Lugo									Huesca	17,7	0,8	3	WNW-3	17	D T	11,1	WSW-3	
Orense	18,0	1,6	3	Cal-e	14	N N	16,2	Cal-e	Lérida									
Oviedo	21,3	2,0	3	W-2	13	N LL	11,9	W-0	Gerona	15,1	1,4	3	NW-2	17	N N	08,9	S-5	
Bilbao	17,3	1,2	4	NW-3	13	N LL			Tarragona	13,7			W-2	17	N N	09,1	SE-2	
San Sebastián	19,7	1,6	4	W-3	15	N LL	12,9	W-2	Teruel	16,6	3,4	2	N-0	12	D D	10,2	W-1	
León	12,5	?		SE-3	12	N N	15,7	SE-2	Castellón	16,3	2,8	1	NW-0	21	D D	08,6	WSW-5	
Zamora									Valencia									
Palencia	19,7	2,0	4	Cal-e	12	N A	12,2	NW-2	Murcia	16,3			W-2	23	D N	09,5	NW-1	
Burgos									Córdoba	19,1	0,8	3	SW-1	17	D D			
Soria	18,9	1,2	3	W-1	11	N N	11,3	W-4	Jaén	19,5	?		SW-2	17	D N	15,5	SE-2	
Salamanca	20,6	1,0	3	W-2	10	N N	15,7	W-3	Baeza	18,3	1,2	3	N-2	16	D D	15,7	NE-4	
Avila	19,9			N-0	9	N LL	15,4	WSW-2	Huelva	20,3			N-2	19	D D	11,7	W-1	
Segovia	20,3	0,0	0	W-1	9	D N	13,7	W-2	Tarifa	17,8	0,0	3	NW-2	17	N N			
Toledo	19,8	1,2	3	WNW-1	13	N A	13,8	SW-3	Algeciras	18,3	0,2	3	SE-0	19	D D			
Guadalajara	18,2	1,2	3	N-0	13	N A	12,7	W-3	Tánger									
Cuenca	17,3	2,8	1	NE-2	11	N N	09,4	SSW-4	Palma	14,1	1,0	2	NNW-2	22	D D	10,7	SW-1	
Ciudad Real	17,5	0,6	1	W-2	12	D D	14,5	SW-5	Las Palmas									
Albacete	17,1	1,2	3	NNW-1	14	D D	12,6	W-2	Laguna									

NOTICIAS

Expresado en medias horas antes observación.
 D Despejado ó semidespejado - N Nuboso ó cubierto - NB Niebla ó bruma - A Aguaceros - L Lloviznas - LL Lluvias - G Granizo (sin truenos) - An Aguanieve - nv Nieve - T Tormenta.
 D Despejado ó semidespejado - N Nuboso - NC Cubierto constantemente - NB Niebla ó bruma - A Aguaceros - L Lloviznas - nv Nieve ó aguanieve - G Granizo (sin truenos) - T Tormenta.
 S. sobre el nivel del mar.