

INSTITUTO GEOGRÁFICO Y CATASTRAL

BOLETÍN DEL SERVICIO METEOROLÓGICO

AÑO XXXVIII

Núm. 246

OBSERVACIONES DEL EXTRANJERO

1930
3 de septiembre

ESTACIONES	PRESIÓN MILIBAREJ			VIENTO C D y F.	TEMPE RATUR A C°	TIEMPO		PRESIÓN MILIBAREJ	VIENTO D y F.	ESTACIONES	PRESIÓN MILIBAREJ			VIENTO C D y F.	TEMPE RATUR A C°	TIEMPO		PRESIÓN MILIBAREJ	VIENTO D y F.
	à O. N.M.G.N.	VARIACION	OBSERVACIONES A 7 ^h			à O. N.M.G.N.	D y F.				à O. N.M.G.N.	VARIACION	OBSERVACIONES A 7 ^h			à O. N.M.G.N.	D y F.		
ISLANDIA										PAISES BAJOS									
Seydisfjord										De Bild									
Reykjavik										Le Helder									
Vestfmannò										Flesinga									
Thorshavn										Bruselas									
Stensele	13.0	+0.6	3	W-4	8	D	D	09.0	W-1	Zurich	26.6	+0.6	3	W-2	12	N	N	25.5	SE-0
Ostersund	15.3	+2.0	3	NW-2	8	D	N	11.8	WNW-3	Berna	25.0	+0.8	3	N-0	13	NB	N	23.6	NE-0
Hernosând	11.8	+2.3	3	NW-3	11	D	N	10.8	NW-3	Ginebra	23.4	+0.4	3	NNE-2	17	D	D		
Sârna	16.3	;		N-6	7	D	D	12.4	WNW-1	Lugano	23.0	+0.6	4	E-0	9	N	NE	17.9	S-0
Karlstad	16.6	+1.4	3	NNW-3	9	D	N	?	SW-1	Calais									
Estocolmo	12.3	+0.2	5	NNW-2	10	LL	N			Abbeville	27.8	+0.6	4	E-1	11	D	NB	26.3	ESE-1
Jönköping	15.7	+0.4	4	NNW-3	11	N	11	15.5	WNW-2	El Havre	26.6	+0.6	4	E-2	15	D	N	26.5	ESE-1
Wisby	11.0	+1.4	8	S-3	13	D	N	15.1	W-0	Maguncia									
Kalmar	12.2	+0.6	8	NW-3	11	N	N	?	Cal-0	Brest									
Bronnò										Lorient									
Vallersund										Rennes									
Kinn	23.9	+1.2	2	N-3	10	N	12			Argentan									
Dombaas										Paris									
Utsire	23.9	+1.0	3	N-4	11	N	LL	20.8	N-6	Nancy									
Fæerder										Estrasburgo									
Lister	22.1	+1.2	3	NNW-4	11	D	D	18.0	NNW-6	Tours	24.3	;	2	ESE-2	15	N	D	23.1	NE-3
Skagen	19.0	+1.6	4	NNW-4	14	N	N	15.5	WNW-2	Dijon	24.1	+0.4	3	NNW-2	14	D	D	22.9	ESE-3
Hanstholm	19.6	+0.6	3	NNW-3	13	D	D	17.1	WNW-4	Rochefort									
Blaavands	21.9	+0.2	3	NW-5	13	A	A	22.5	WNW-4	Clermont	21.5	;		NE-5	14	N	N		
Copenhague	16.6	+0.4	6	WNW-3	14	N	N	17.8	W-2	Lyon	22.6	+0.0	4	N-5	14	N	D	21.7	N-3
Hammershus	14.8	+1.4	8	NW-4	13	N	N	17.9	W-4	Burdeos	19.4	+1.0	4	Cal-0	19	D	NB	17.8	Cal-0
Lerwick	28.2	+1.2	1	NNW-1	9	N	A	25.6	SW-3	Bayona	19.6	;		S-2	19	D	D	18.2	N-1
Stornoway	28.3	+0.0	3	SW-1	11	N	N	27.7	WNW-1	Tolosa	21.9	+0.8	3	S-2	18	D	D	18.5	Cal-0
Wick	29.1	+0.2	1	NW-1	10	N	N	27.2	W-2	Marignane	30.5	+0.8	4	Cal-0	21	D	D	18.5	WSW-4
Aberdeen	28.3	+0.6	3	Cal-0	11	N	N			Perpiñan	21.3	+1.2	4	Cal-0	21	D	D	18.5	Cal-0
Malin Head	26.5	+0.2	6	E-1	12	D	D	27.7	NNE-3	Ajaccio	21.8	+1.2	3	Cal-0	22	D	D	20.2	Cal-0
Renfrew	23.8	+0.6	3	Cal-0	7	N	NB			Oporto	18.1	+1.2	3	NW-2	;	NB	NB		
Tynemouth	28.7	+0.4	3	SW-1	10	N	NB	27.1	ESE-2	Coimbra									
Blacksod	23.9	+0.4	5	ESE-2	14	D	D	26.9	S-1	Lisboa	18.0	+0.0	4	Cal-0	23	N	D	16.4	W-3
Donaghade	27.3	+0.2	4	Cal-0	11	D	D	29.5	ESE-1	Lagos	18.5	+0.3	4	ESE-1	25	D	D	16.9	S-1
Holyhead	26.4	+0.0	4	SE-1	13	D	D	27.3	E-3	Funchal	15.6	+1.0	3	Cal-0	23	D	D		
Cranwell	29.6	+0.6	3	Cal-0	10	D	NB	27.0	ESE-2	Horta	19.0	+1.0	4	WSW-2	18	11	11	13.7	W-2
Yarmouth	28.8	+0.8	3	Cal-0	9	D	D	?	NE-1	Turin	22.9	+1.4	3	NNW-2	21	NB	N	17.1	Cal-0
Valentia	21.1	+0.8	0	SE-2	16	N	D	24	ESE-3	Milan	21.9	+0.6	4	ESE-1	22	N	N	19.8	ESE-1
Pembroque	25.3	+0.0	3	E-3	13	N	N			Pádua	21.9	+0.6	3	NNE-2	20	N	N	19.3	ESE-1
Ross-on-Wye	27.7	+1.0	3	Cal-0	8	D	NB	26.3	E-1	Venecia									
Londres	28.6	+0.6	3	Cal-0	11	NB	NB	26.8	SW-1	Génova	21.8	+0.6	5	Cal-0	22	D	N	20.2	SE-3
Scilly	22.9	+0.0	3	ESE-5	16	N	D	24.7	E-4	Florenca	21.1	+0.4	3	Cal-0	22	N	N	18.7	W-2
Plymouth	23.4	+0.2	3	E-4	16	D	D	25.6	E-3	Liorna	21.4	+0.6	4	Cal-0	23	D	D	21.0	WNW-2
Calshot	27.3	+0.3	4	NNE-1	14	N	D	27.2	ESE-3	Ancona	20.6	+1.0	3	W-1	25	N	N	18.7	S-2
Quernsey	25.2	+0.4	4	E-1	17	N	N	25.1	NE-2	Zara	;	+0.8	3	W-1	25	D	D	19.8	WSE-2
Borkum										Roma									
Lonigen	26.9	+0.2	3	W-1	12	N	N			Magdalena	22.6	+1.6	2	Cal-0	23	D	D	21.3	ESE-3
Hamburgo	22.5	+0.2	4	WSW-3	13	N	R	23.7	WNW-0	Taranto	21.0	+0.2	3	Cal-0	21	D	D	21.0	S-0
Swinemunde	19.5	+0.0	6	WSW-4	12	N	A			Mesina	22.2	+0.6	0	NNE-2	24	D	D	21.0	Cal-0
Danzig	14.9	+1.4	8	SW-3	14	D	LL	17.5	SSW-2	Tânger									
MemelUNDE	19.7	+0.0	7	NNE-6	14	N	A			Oran	16.3	+1.2	3	Cal-0	21	D	D	16.5	NNW-3
Aquisgran	23.2	+1.0	3	Cal-0	10	N	NB	26.9	N-1	Argel	23.2	+1.0	3	Cal-0	22	D	D	18.7	ESE-1
Magdeburgo	24.6	+0.4	3	W-4	13	N	D	24.3	W-2	Bizerta	21.0	+1.2	3	Cal-0	22	D	D	19.9	Cal-0
Berlin	22.6	+0.2	6	WSW-3	13	N	A	23.4	W-2	Túnez	21.8	+1.6	3	Cal-0	25	D	D	?	Cal-0
Dresde	24.7	+0.0	0	WSW-3	11	N	LL	22.9	WSW-3	Rabat									
Breslau	21.0	+0.4	8	WNW-5	14	D	N	23.1	WNW-3	Fez	17.3	+0.8	3	Cal-0	21	D	D		
Francfort	27.5	+0.6	2	ESE-1	10	D	D	26.3	Cal-0	Tazza	19.3	+1.2	3	E-3	20	D	D	11.7	?
Carlsruha	27.4	+0.2	4	ESE-1	10	D	D	25.6	NNE-1	Sfax									
Munich	28.3	+0.8	4	Cal-0	10	D	D	25.2	N-1	Casablanca	18.7	+0.4	3	NE-1	23	N	N		
Posen										Mequínez									
Varsovia										Agadir									
Cracovia																			
Viena	25.9	+0.0	0	;	13	D	D												
Praga																			
Buda-Pest	24.1	+0.5	0	SSW-3	12	D	D	25.2	Cal-0										

RADIOGRAMAS TRANSMITIDOS DESDE BARCOS

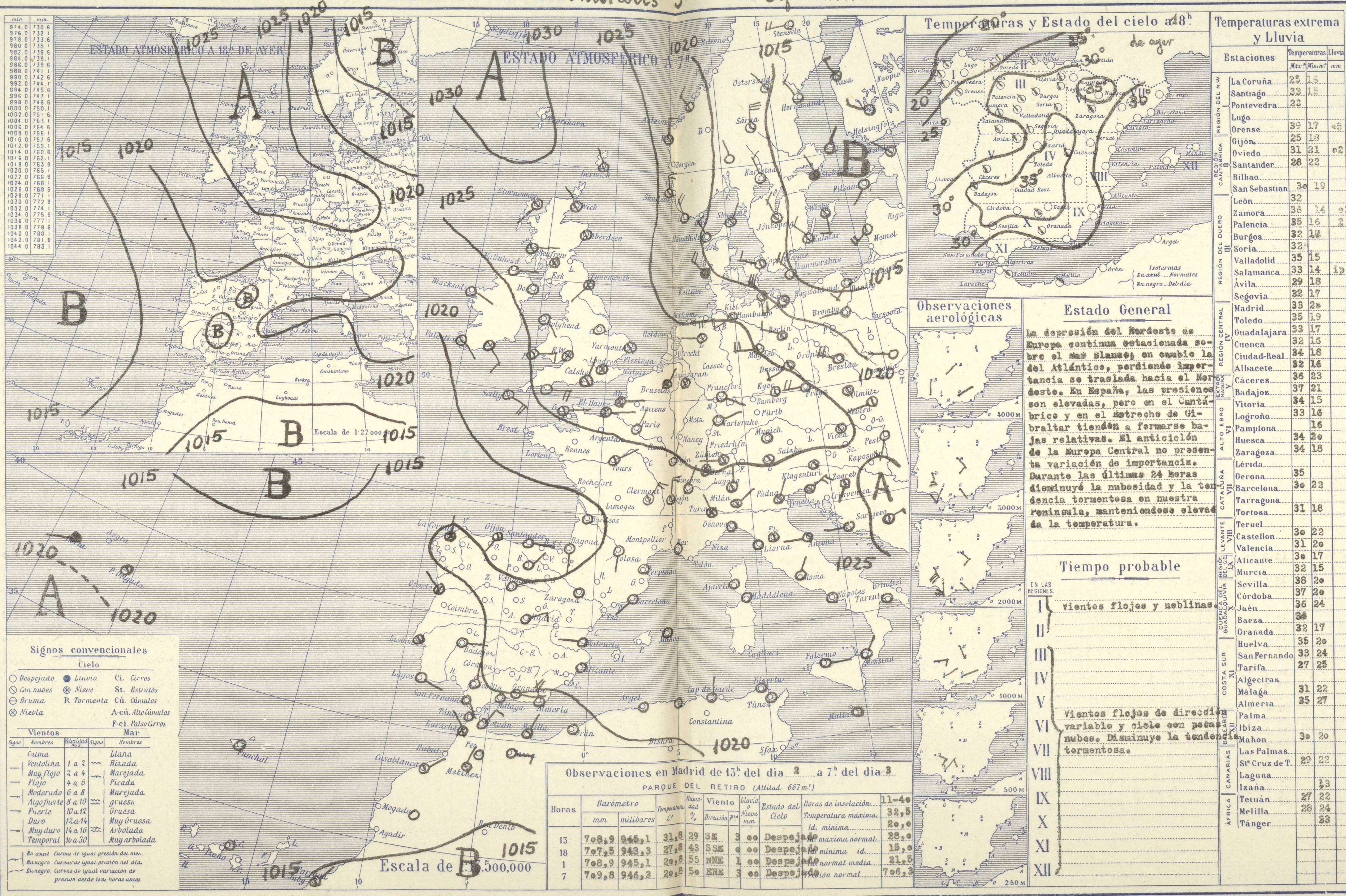


SERVICIO METEOROLÓGICO ESPAÑOL.

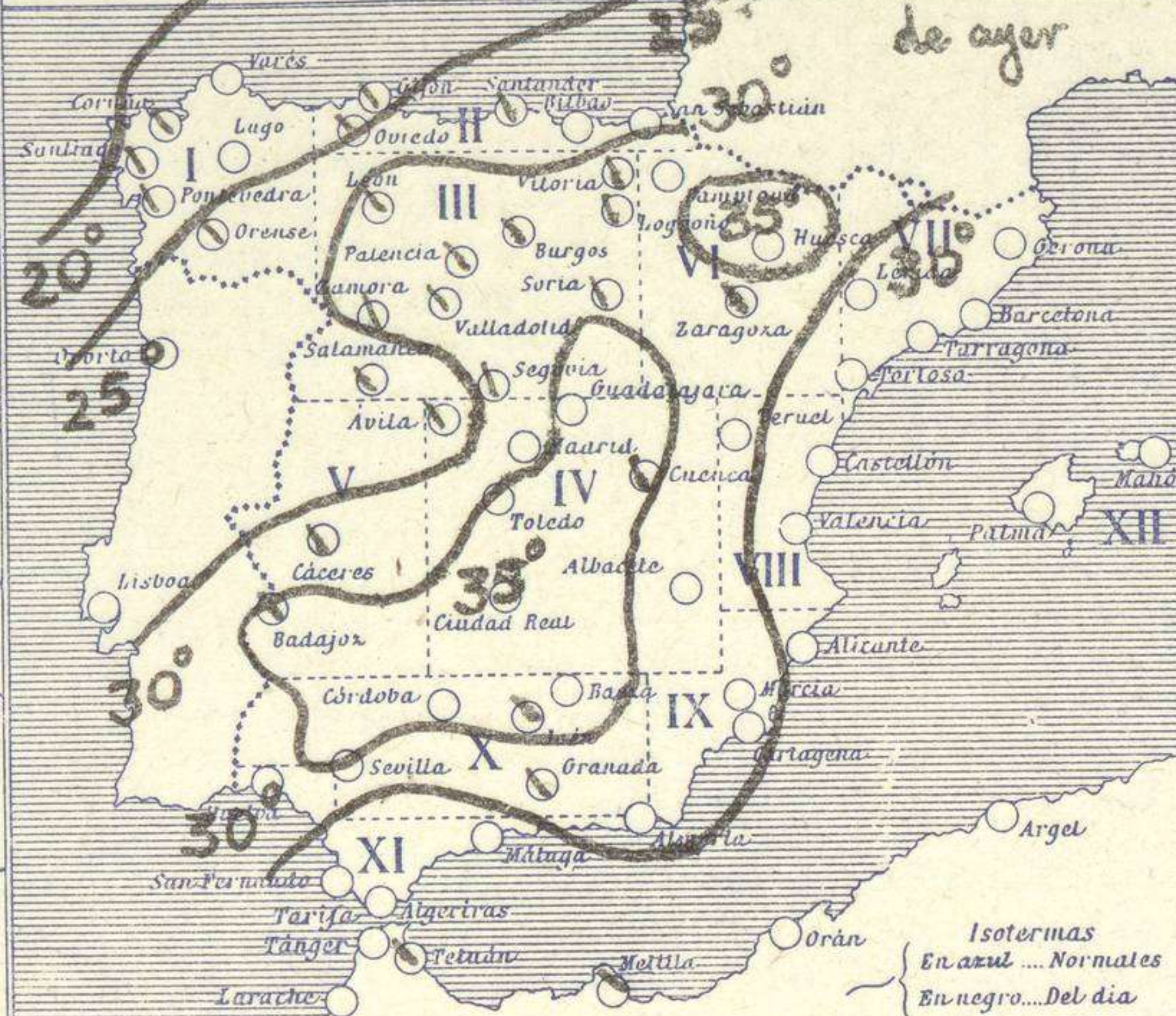
Boletín del Miércoles 3 de Septiembre de 1.930

AÑO XXXVIII

Núm. 226



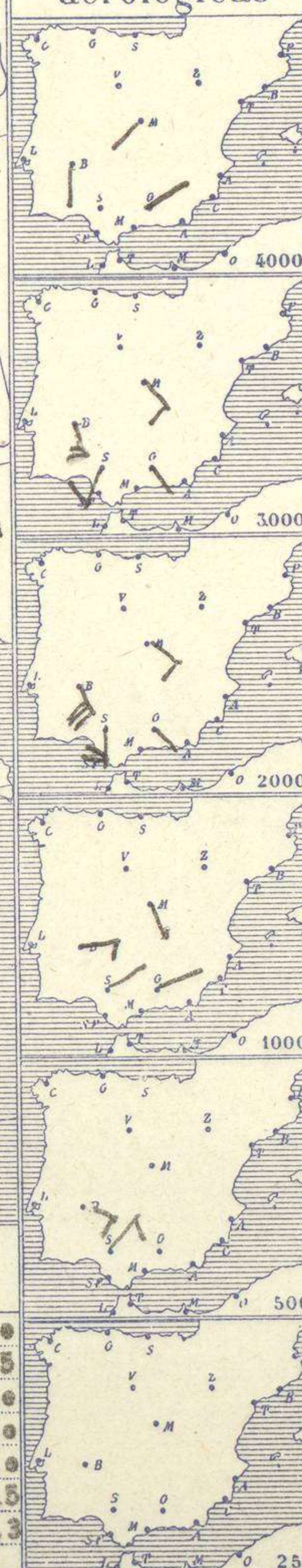
Temperaturas y Estado del cielo a las 18^h de ayer



Temperaturas extremas y Lluvia

Estaciones	Temperaturas		Lluvia
	Máx.	Mínim.	
La Coruña	25	16	
Santiago	33	18	
Pontevedra	23		
Lugo			45
Orense	39	17	
Gijón	25	13	
Oviedo	31	21	e2
Santander	28	22	
Bilbao			
San Sebastián	30	19	
León	32		
Zamora	36	14	e3
Palencia	35	16	2
Burgos	32	14	
Soria	32		
Valladolid	35	15	
Salamanca	33	14	12
Ávila	29	18	
Segovia	32	17	
Madrid	33	20	
Toledo	35	19	
Guadalajara	33	17	
Cuenca	32	16	
Ciudad Real	34	18	
Albacete	32	16	
Cáceres	36	23	
Badajoz	37	21	
Vitoria	34	15	
Logroño	33	18	
Pamplona	16		
Huesca	34	20	
Zaragoza	34	18	
Lérida	35		
Osona	35		
Barcelona	30	22	
Tarragona	31	18	
Tortosa	31	18	
Teruel	30	22	
Castellón	31	20	
Valencia	30	17	
Alicante	32	15	
Murcia	38	20	
Sevilla	37	20	
Córdoba	36	24	
Jaén	36	24	
Baeza	34		
Granada	32	17	
Huelva	35	20	
San Fernando	33	24	
Tarifa	27	25	
Algeciras			
Málaga	31	22	
Almería	35	27	
Palma			
Ibiza			
Mahón	30	20	
Las Palmas			
St. Cruz de T.	29	22	
Laguna			
Izaña			13
Tetuán	27	22	
Melilla	28	24	
Tánger			33

Observaciones aerológicas



Estado General

La depresión del Nordeste de Europa continúa estacionada sobre el mar blanco; en cambio la del Atlántico, perdiendo importancia se traslada hacia el Nordeste. En España, las presiones son elevadas, pero en el Cantábrico y en el Estrecho de Gibraltar tienden a formarse bajas relativas. El anticiclón de la Europa Central no presenta variación de importancia. Durante las últimas 24 horas disminuyó la nubosidad y la tendencia tormentosa en nuestra Península, manteniéndose elevada la temperatura.

Tiempo probable

- I vientos flojes y neblinas
- II
- III
- IV
- V vientos flojes de dirección variable y cielo con pocas nubes. Disminuye la tendencia tormentosa.
- VI
- VII
- VIII
- IX
- X
- XI
- XII

Observaciones en Madrid de 13^h del día 2 a 7^h del día 3

PARQUE DEL RETIRO (Altitud 667 m.)

Horas	Barómetro		Temperatura	Humedad	Viento	Lluvia	Estado del Cielo	Horas de insolación	11-40	
	mm	milibaros							°C	%
13	708,9	944,1	31,8	29	SE	3	00	Despejado	32,5	20,0
18	707,5	943,3	27,8	43	SSE	0	00	Despejado	28,0	15,0
1	708,9	945,1	20,8	55	NNE	1	00	Despejado	23,5	7,5
7	709,8	946,3	20,8	50	ENE	3	00	Despejado	26,3	7,6

Signos convencionales

Cielo			
○ Despejado	● Lluvia	○ Ci. Cirros	
○ Con nubes	⊙ Nieve	○ St. Estratos	
⊙ Bruma	R Tormenta	○ Cú. Cúmulos	
⊙ Niebla		A-cú. Alto Cúmulos	
		P-ci. Pseudo Cirros	

Vientos			
Signo	Nombres	Relatividad	Signo
—	Calm	1 a 2	—
—	Ventolina	2 a 4	—
—	Muy flojo	4 a 6	—
—	Plojo	6 a 8	—
—	Moderado	8 a 10	—
—	Algo fuerte	10 a 12	—
—	Puerte	12 a 14	—
—	Duro	14 a 16	—
—	Muy duro	16 a 30	—
—	Temporal		—

Mar	
—	Ulana
—	Rizada
—	Marejada
—	Picada
—	Marejada gruesa
—	Gruesa
—	Muy gruesa
—	Arbolada
—	Muy arbolada

En azul Curvas de igual presión del mar.
 En negro Curvas de igual presión del día.
 En negro Curvas de igual variación de presión desde tres horas antes.

