

INSTITUTO GEOGRÁFICO Y CATASTRAL

BOLETÍN DEL SERVICIO METEOROLÓGICO

AÑO XXXVIII
Nim.º 241

1930
29 de A G O S T O

OBSERVACIONES DEL EXTRANJERO

Table with columns: ESTACIONES, PRESSION MILIBARES (N.M.G.N., VARIACION, C, D. y F.), TEMPE RATU RA (C, PRESENTE, PASADO), TIEMPO (A 7, A 10), ESTACIONES (PAISES BAJOS, SUIZA, FRANCIA, PORTUGAL, ITALIA, NORTE DE AFRICA), PRESSION MILIBARES (N.M.G.N., VARIACION, C, D. y F.), TEMPE RATU RA (C, PRESENTE, PASADO), TIEMPO (A 7, A 10).

RADIOGRAMAS TRANSMITIDOS DESDE BARCOS

Table with columns: DIA, HORA, LAT, LONG, PRESION, VIENTO. Example row: 29, 7, , , , .

ADMINISTRADOR: Sr. Habilitado del Servicio Meteorológico. CORRESPONDENCIA: Sr. Jefe del Servicio Meteorológico. Apartado 285. MADRID.

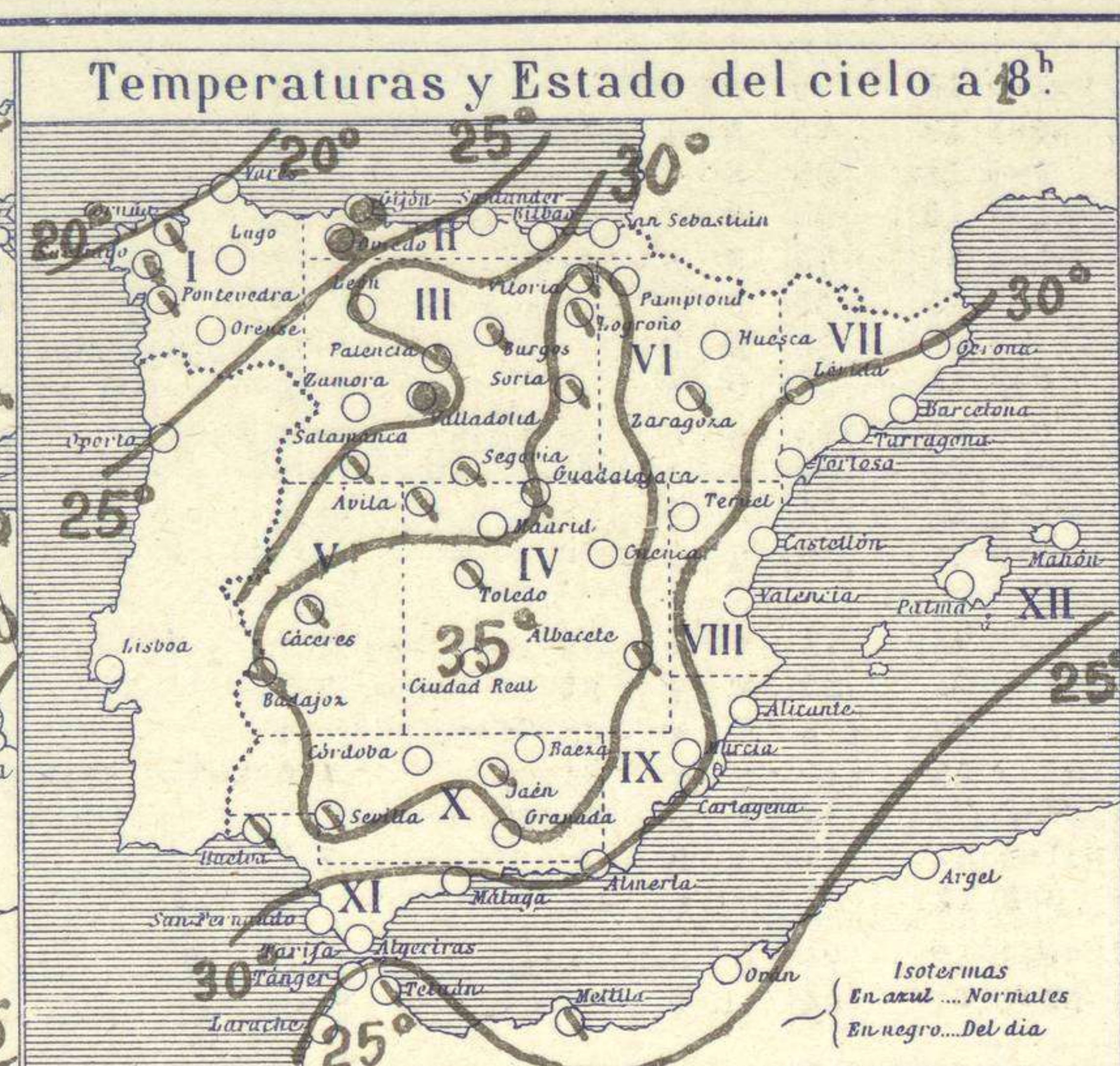
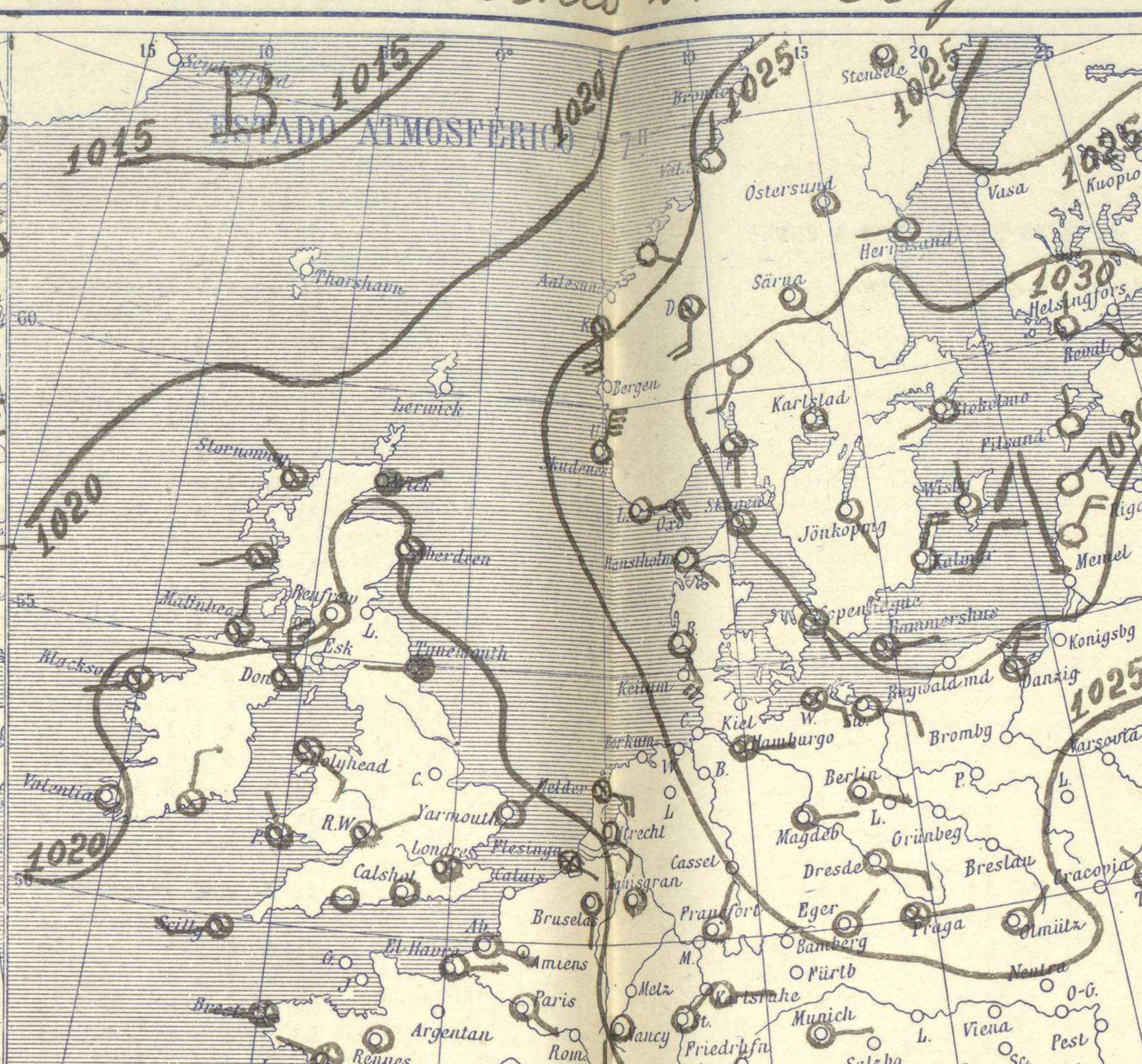
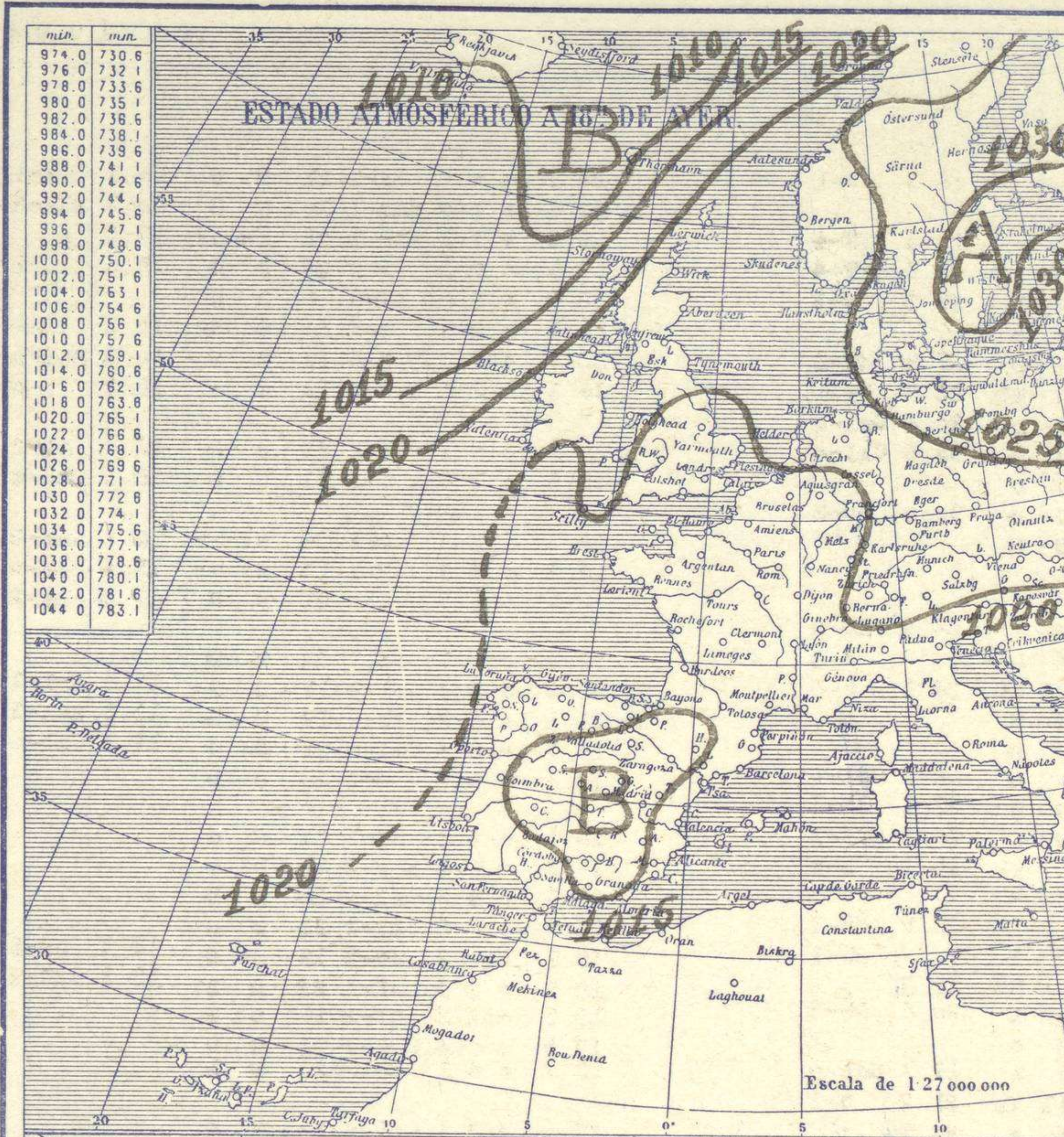


SERVICIO METEOROLÓGICO ESPAÑOL.

Boletín del Viernes 29 de Agosto de 1.930

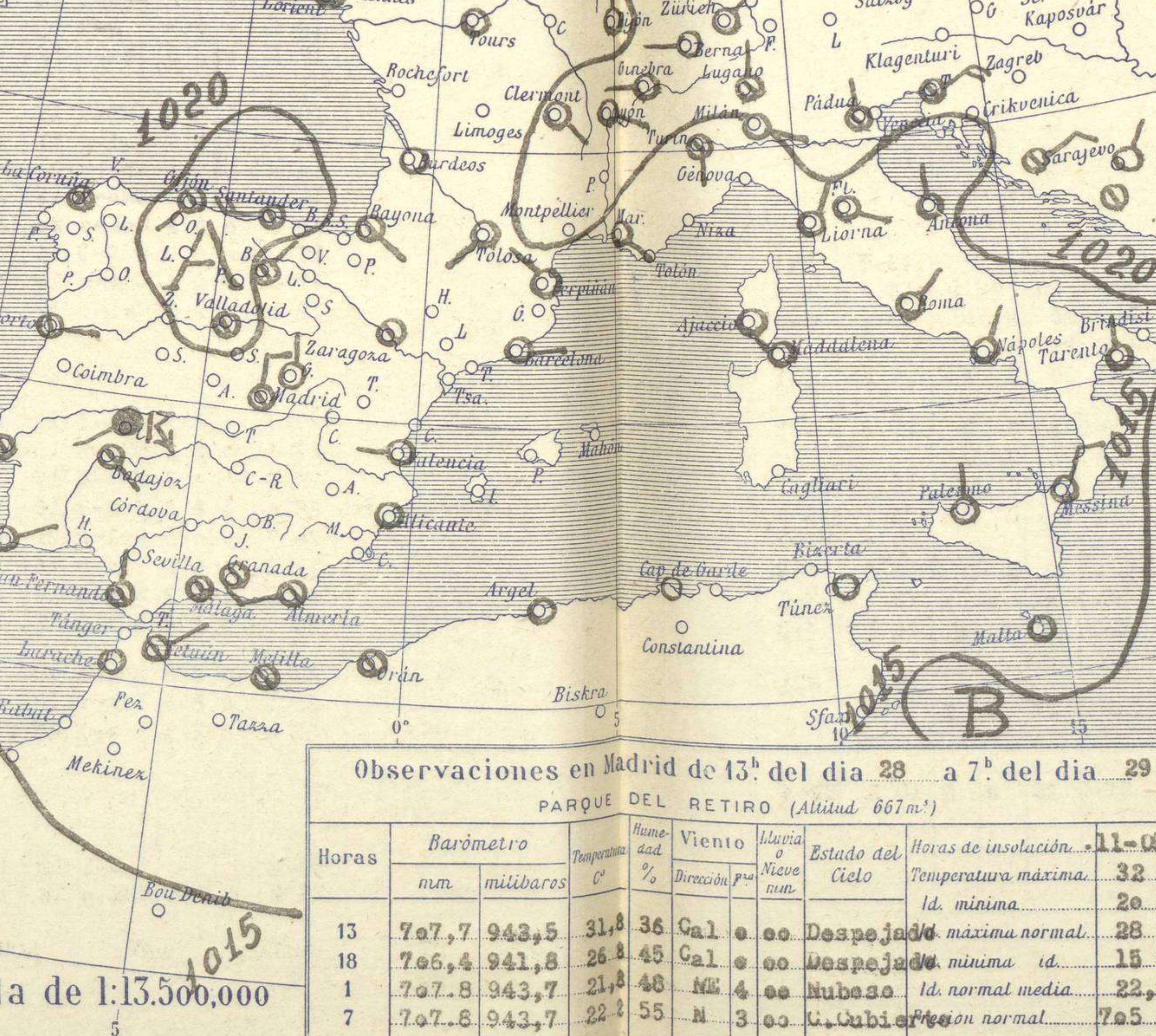
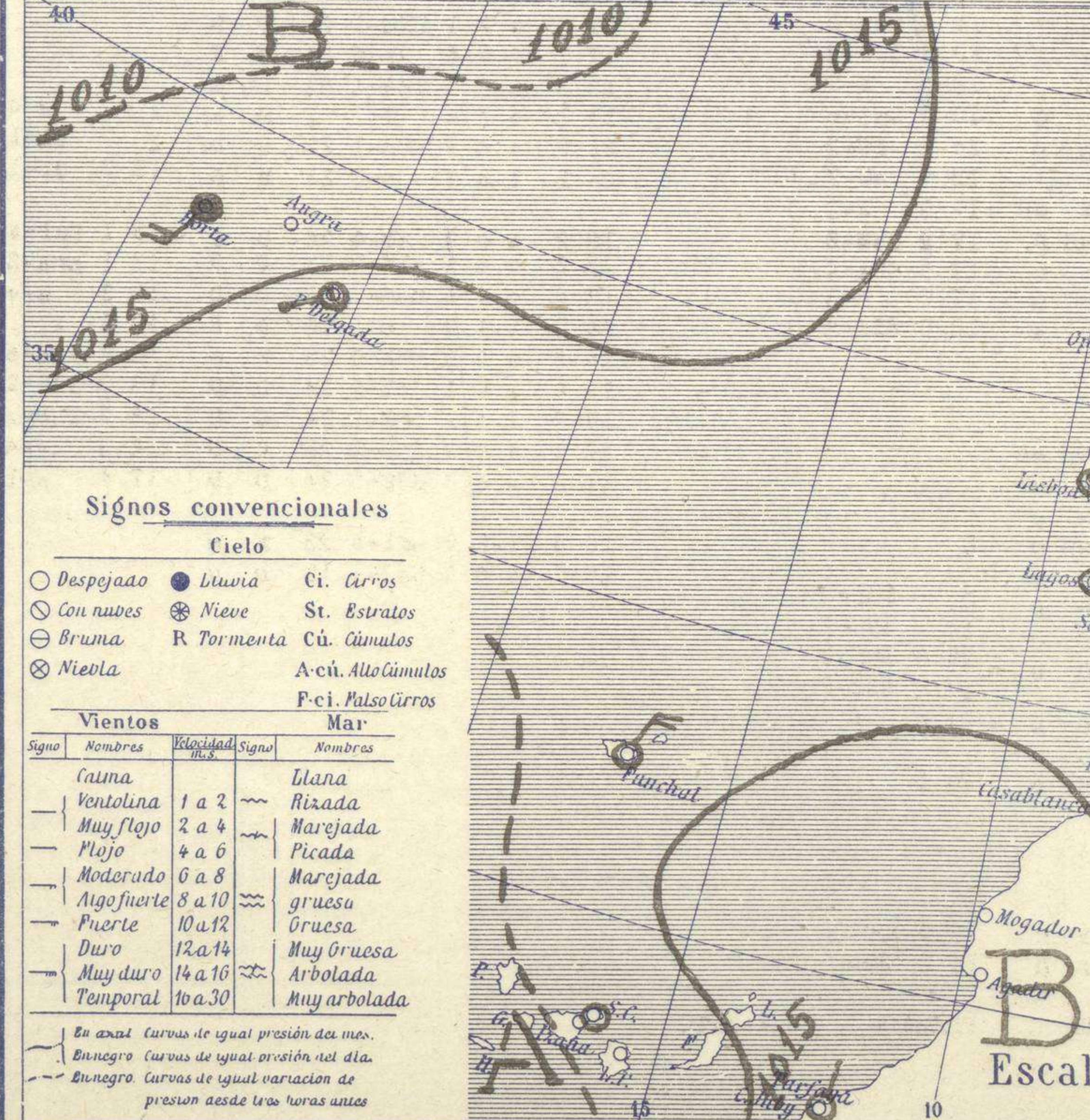
AÑO XXXVIII

Núm. 241



Temperaturas extrema y Lluvia

Estaciones	Temperaturas		Lluvia
	Máx.	Mínim.	
La Coruña	24	17	
Santiago	28	18	
Pontevedra	32		
Lugo			
Orense	35	16	1
Gijón	26	19	6
Oviedo	33	17	4
Santander	26	20	3
Bilbao			
San Sebastián	35	19	
León	32	17	
Zamora	34	14	0,3
Palencia	35	18	1
Burgos	33	18	
Soria	33	18	
Valladolid	35	18	1
Salamanca	34	16	0,3
Ávila	31	17	
Segovia	36	16	
Madrid	33	21	
Toledo	36	22	
Guadalajara	34	21	ip
Cuenca	34	18	
Ciudad-Real	36	19	
Albacete	34	30	
Cáceres	38	22	ip
Badajoz	39	24	0,2
Vitoria	35	17	ip
Logroño	34	20	
Pamplona	34	18	
Huesca	34	20	
Zaragoza	35	19	
Lérida			
Gerona	32	18	
Barcelona	28	22	
Tarragona			
Tortosa	31	20	
Teruel	32	13	
Castellón	39	21	
Valencia	39	21	
Alicante	31	18	
Murcia	32	16	
Sevilla	33		
Córdoba	33	23	
Jaén	33	21	
Baeza	31		
Granada	36	19	
Huelva	35		
San Fernando	35	21	
Tarifa	27	24	
Algeciras	27	23	
Málaga			
Almería	33	24	
Palma			
Ibiza			
Mahón	39		
Las Palmas			
S ^a Cruz de T.	31	23	
Laguna			
Izaña		13	
Tetuán	26	22	
Melilla	29	24	
Tánger			



Observaciones aerológicas



Estado General

persiste casi inalterada la situación atmosférica en Europa continuando España cubierta por un área de presiones uniformes en la cual se desarrollan tormentas locales. El cielo está con bastantes nubes, menos en Cataluña y Levante.

Tiempo probable

Vientos flojes y cielo con bastantes neblinas y cúmulos. Tormentas locales y ligera disminución de la temperatura. En el Estrecho amaina el Levante.

Observaciones en Madrid de 13^h del día 28 a 7^h del día 29

PARQUE DEL RETIRO (Altitud 667 m.)

Horas	Barómetro		Temperatura	Humedad	Viento	Nubes	Estado del Cielo	Horas de insolación	
	mm	milímetros						11-05	11-05
13	707,7	943,5	31,8	36	Cal. e.	oo	Despejado	32,5	28,7
18	706,4	941,8	26,8	45	Cal. e.	oo	Despejado	20,8	15,7
1	707,8	943,7	21,8	48	N.E.	4	Nuboso	22,2	22,2
7	707,8	943,7	22,2	55	N.	3	Cubierto	705,9	

Signos convencionales

Cielo

- Despejado
- ☉ Con nubes
- ☁ Bruma
- ☁ Niebla
- ☁ Ci. Cirros
- ☁ St. Estratos
- ☁ Cú. Cúmulos
- ☁ A.cú. Alto cúmulos
- ☁ P.cú. Pseudo cirros

Vientos

Signo	Nombres	Velocidad	Signo	Nombres
—	Calma	0	—	Ulana
—	Ventolina	1 a 2	—	Rizada
—	Muy flojo	2 a 4	—	Marejada
—	Flojo	4 a 6	—	Picada
—	Moderado	6 a 8	—	Marejada gruesa
—	Algo fuerte	8 a 10	—	Gruesa
—	Fuerte	10 a 12	—	Muy gruesa
—	Duro	12 a 14	—	Muy gruesa
—	Muy duro	14 a 16	—	Arbolada
—	Temporal	16 a 30	—	Muy arbolada

Mar

- En azul Curvas de igual presión del mar.
- En negro Curvas de igual presión del día.
- En negro Curvas de igual variación de presión desde tres horas antes.

