

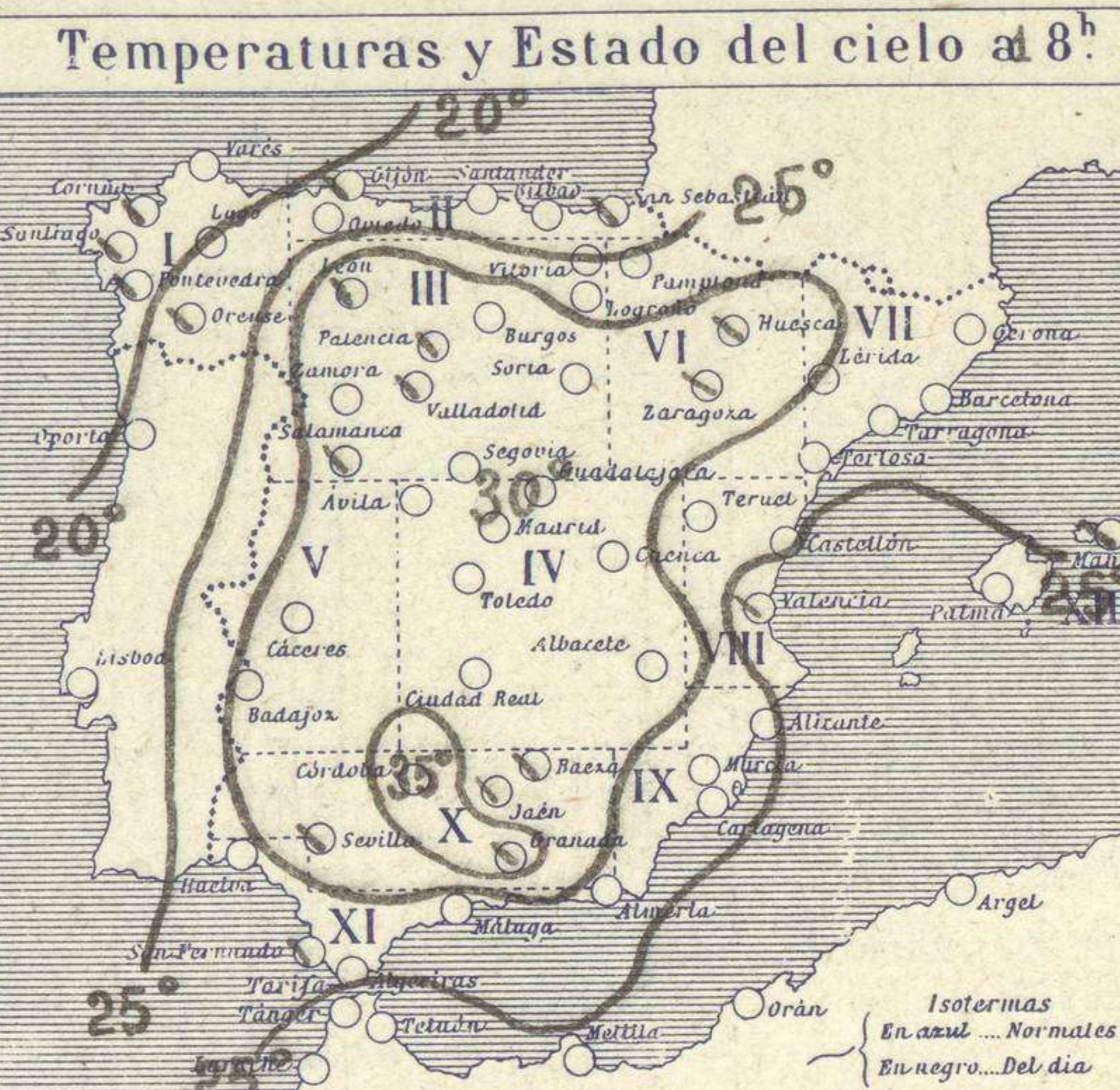
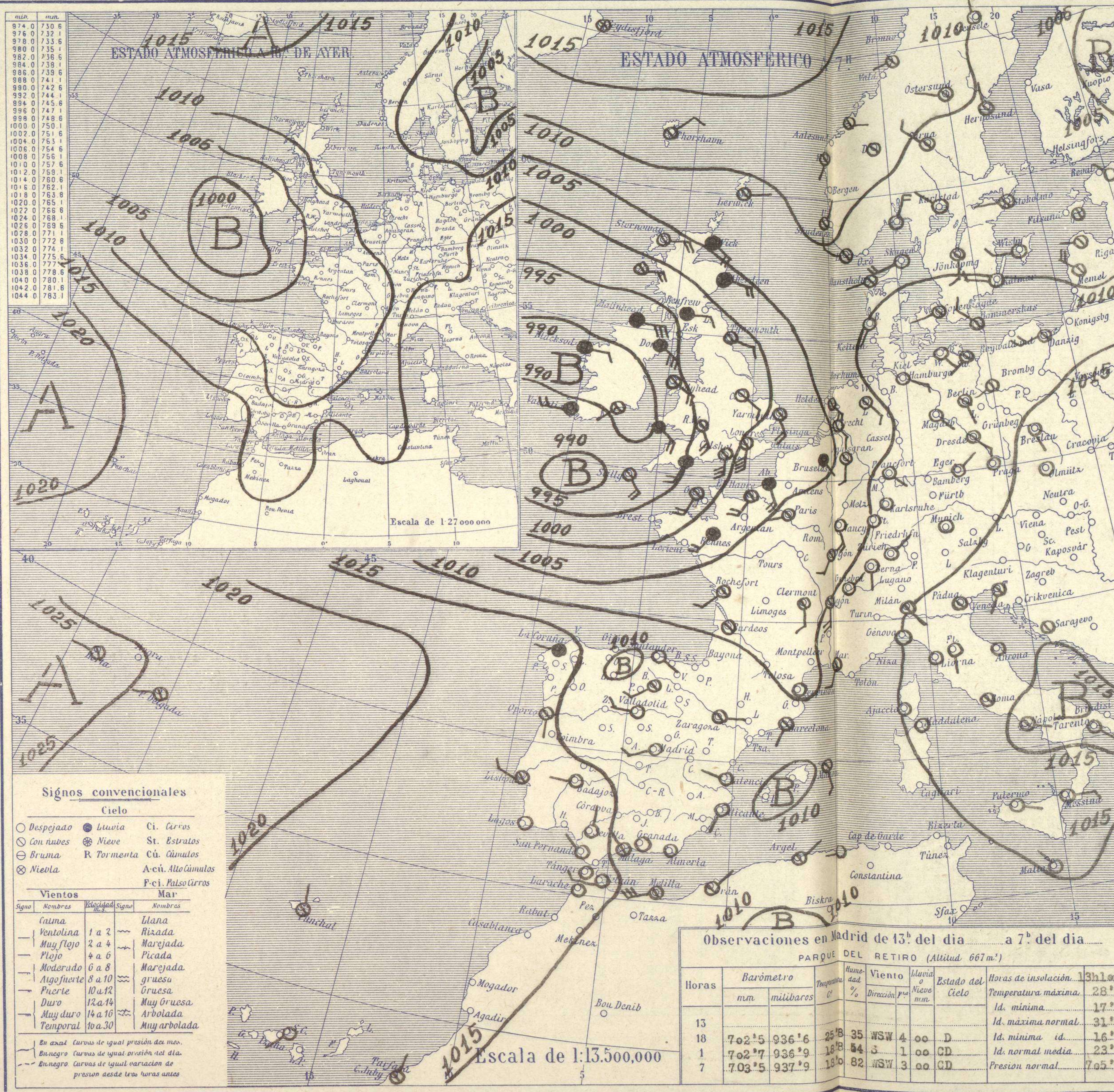


SERVICIO METEOROLÓGICO ESPAÑOL.

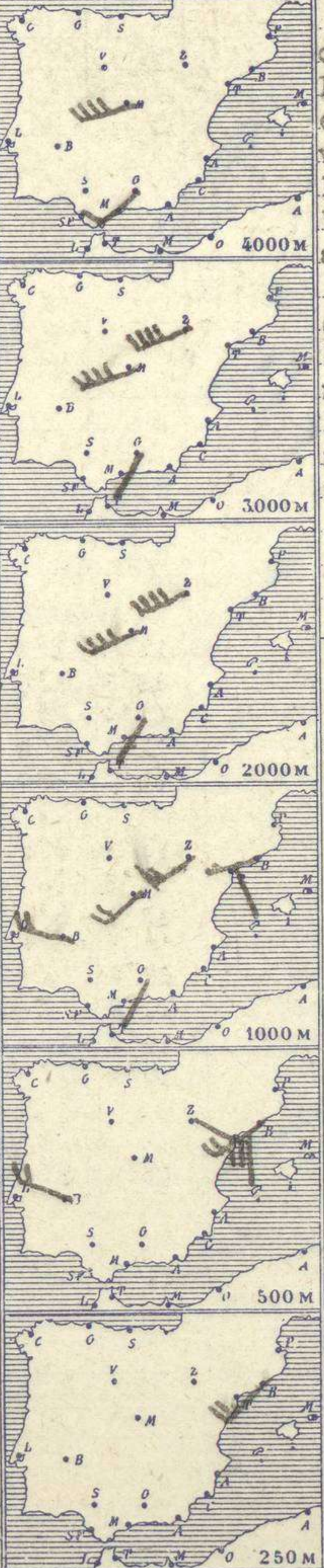
Boletín del Sábado 2 de Agosto de 1.930

AÑO XXXVIII

Núm. 214



Observaciones aerológicas



Estado General

La perturbación atmosférica del Atlántico, se aproxima a las Islas Británicas y produce en el archipiélago Inglés lluvias abundantes con vientos de la región del Este y del Sur. Sobre todo el Occidente Europeo, aumentó mucho la nubosidad. Las presiones altas se extienden sobre el Atlántico, desde las Azores a las Costas Americanas. En España el tiempo es inseguro y se registran algunas lluvias en Cantabria y Galicia.

Tiempo probable

I } Vientos fuertes del Oeste y lluvias. - Mar.
 II }
 III }
 IV }
 V }
 VI } Vientos flojos y moderados de dirección variable y cielo algo nuboso.
 VII }
 VIII }
 IX }
 X }
 XI }
 XII }

Temperaturas y Estado del cielo a 8h

Estaciones	Temperaturas		Lluvia
	Max.	Min.	
La Coruña	23	16	03
Santiago	22	14	19
Pontevedra	21	16	32
Lugo			
Orense	29	15	06
Oijón	22	15	ip
Oviedo	25	14	9
Santander	24	18	
Bilbao	28	18	
San Sebastián	24	18	
León	28	13	
Zamora	32	10	?
Palencia	30	13	06
Burgos	27	13	
Soria	29	13	
Valladolid	31	14	
Salamanca	28	12	
Ávila	27	12	
Segovia	32	14	
Madrid	28	17	
Toledo	33	19	
Guadalajara	29	18	
Cuenca	30	14	
Ciudad-Real	32	17	
Albacete	32	20	
Cáceres	32	15	
Badajoz	32	17	
Vitoria	31	17	
Logroño	32	17	
Pamplona	17		
Huesca	29	19	
Zaragoza	24	18	ip
Lérida			
Oerona	30	21	
Barcelona	26	22	
Tarragona	27	21	
Tortosa	28	21	
Teruel	29	14	
Castellón	27	21	
Valencia	28	21	
Alicante	28	21	
Murcia	31	19	
Sevilla	34	17	
Córdoba	35	20	
Jaén	24		
Baena	32		
Granada	33	16	ip
Huelva	30		
San Fernando	29	20	
Tarifa	25	20	
Algeciras			
Málaga			
Almería	27	23	ip
Palma			
Ibiza			
Mahón	26	22	
St. Cruz de T.	?	20	
Laguna	22		
Izaña			
Tetuán	28	18	
Melilla			
Tánger			

Observaciones en Madrid de 13^h del día a 7^h del día

PARQUE DEL RETIRO (Altitud 667 m²)

Horas	Barómetro		Temperatura	Humedad	Viento	Lluvia o Nieve	Estado del Cielo	Horas de insolación
	mm	milibares						
13	702.5	936.6	25.8	35	WSW 4.00	D	13h16m	Temperatura máxima 28.3
18	702.5	936.6	25.8	35	WSW 4.00	D		Id. mínima 17.0
1	702.7	936.9	18.8	54	S 1.00	CD		Id. máxima normal 21.2
7	703.5	937.9	18.0	82	WSW 3.00	CD		Id. mínima id. 16.7
								Id. normal media 23.5
								Presión normal 705.9

Signos convencionales

Cielo	
○ Despejado	● Lluvia
☁ Con nubes	⊙ Nieve
☁ Bruma	R Tormenta
☁ Niebla	△ Cú. Alto Cúmulos
	F-ci. Pulso Cúmulos

Vientos		Mar	
Signo	Nombres	Signo	Nombres
—	Calma	—	Llana
—	Ventolina	—	Rizada
—	Muy flojo	—	Marejada
—	Flojo	—	Picada
—	Moderado	—	Marejada gruesa
—	Algo fuerte	—	Gruesa
—	Fuerte	—	Muy gruesa
—	Duro	—	Muy arbolada
—	Muy duro	—	Arbolada
—	Temporal	—	Muy arbolada

En azul Curvas de igual presión del día.
 En negro Curvas de igual variación de presión desde tres horas antes.

