

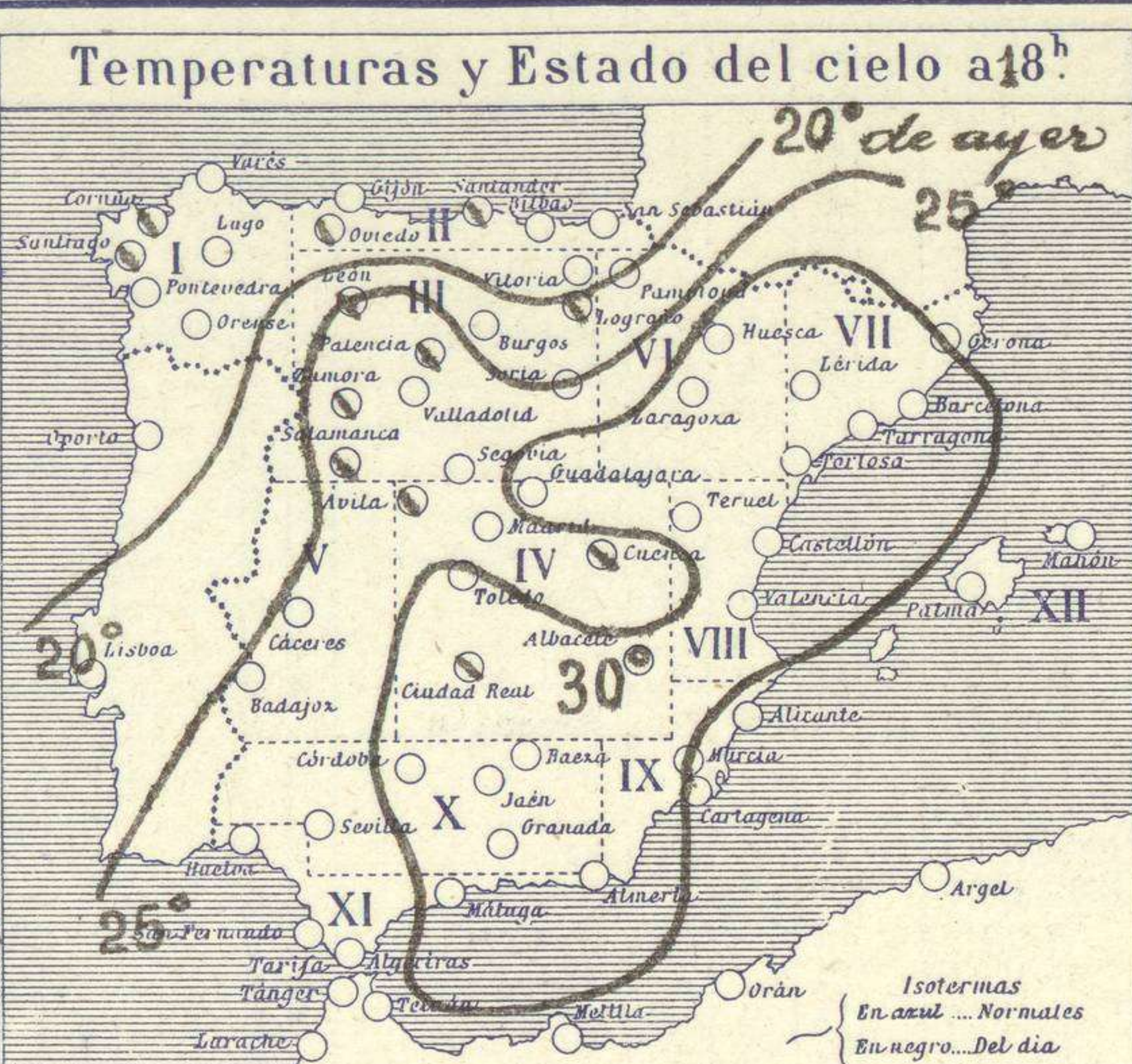
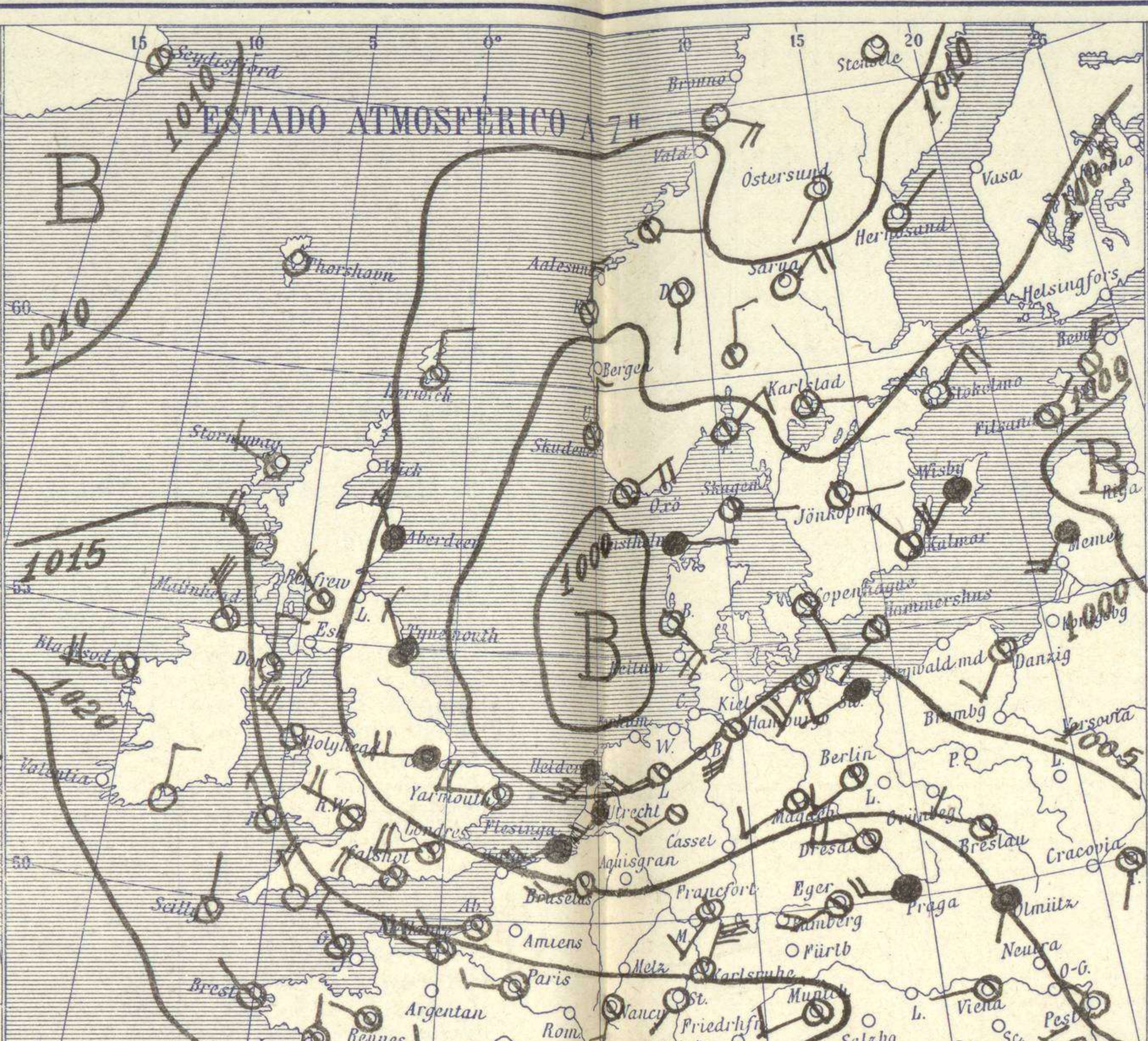
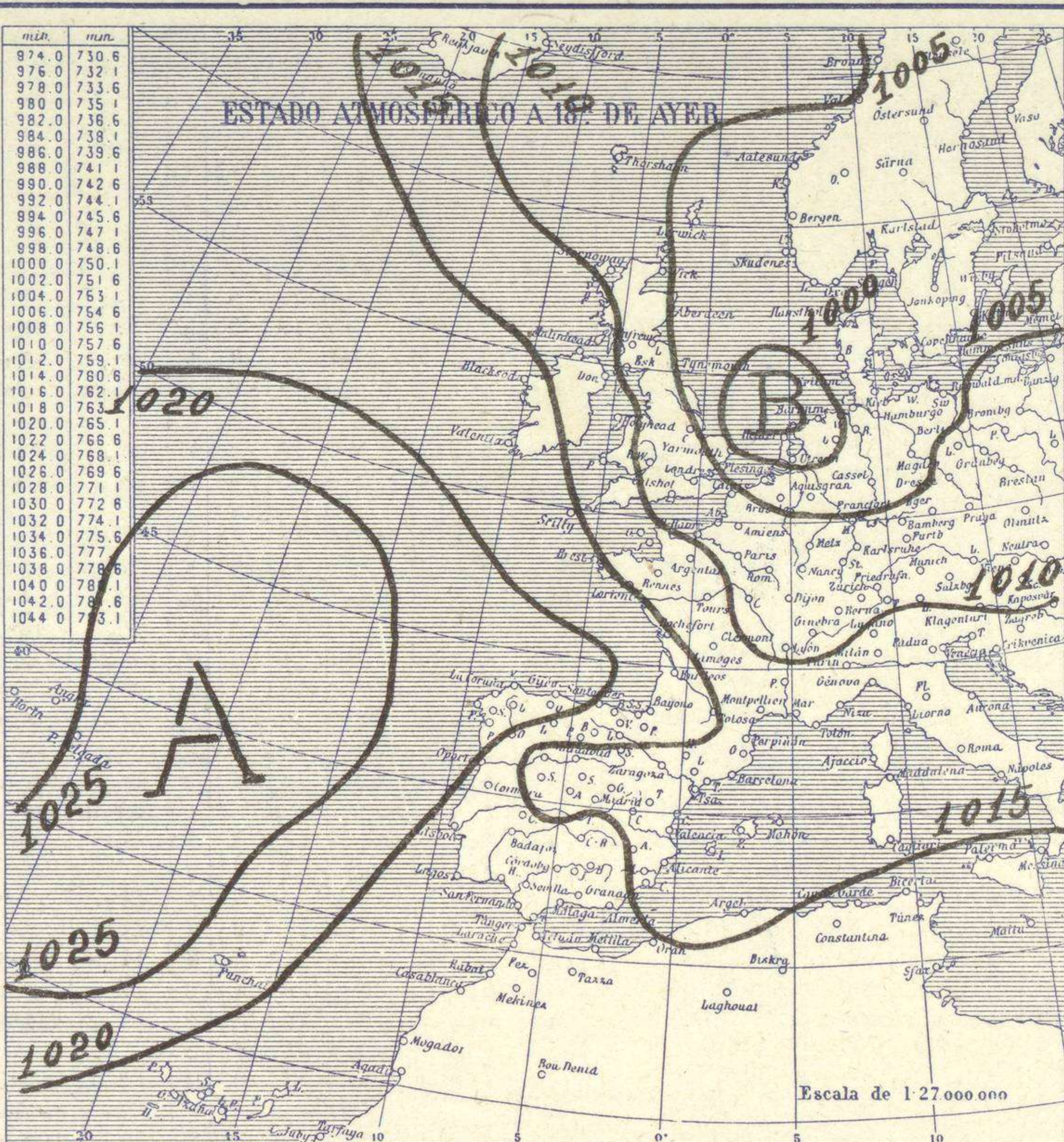


SERVICIO METEOROLÓGICO ESPAÑOL.

Boletín del Martes 22 de Julio de 1930

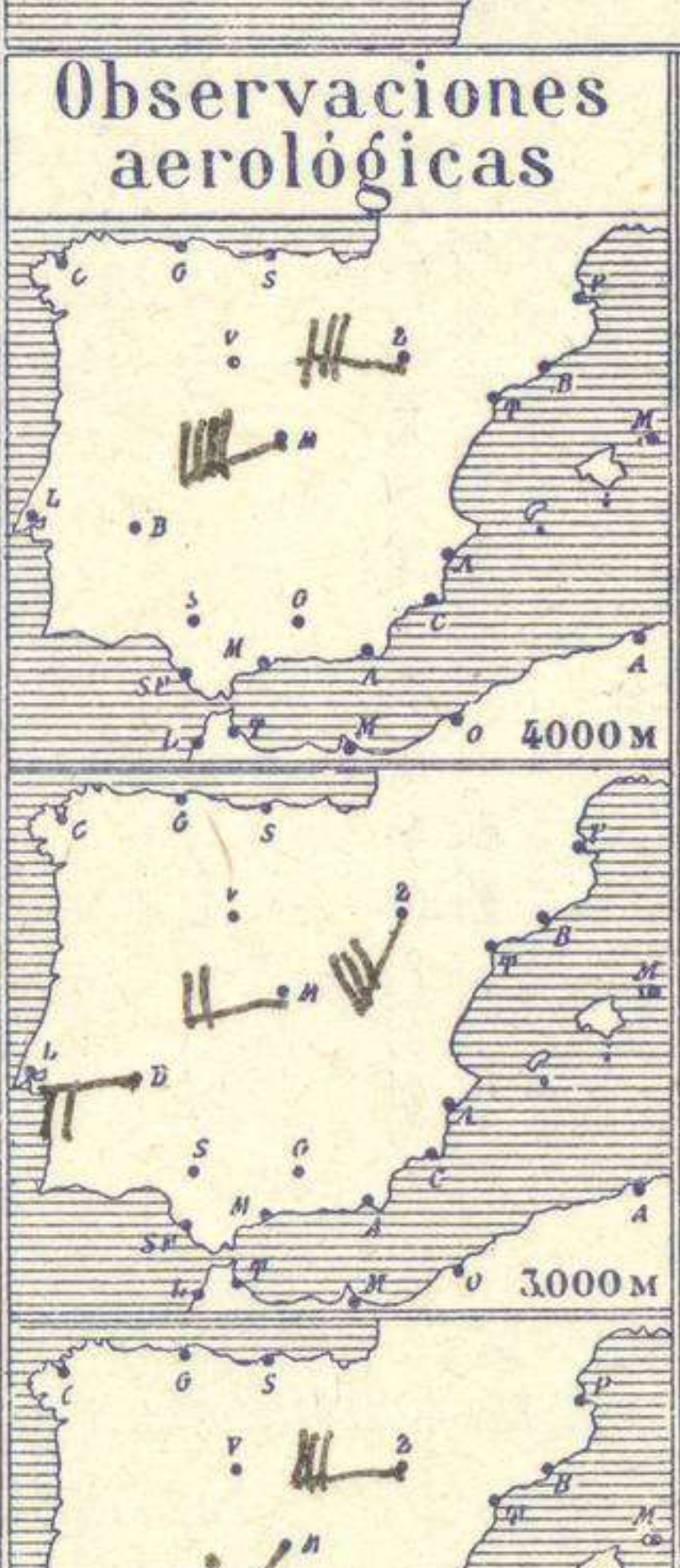
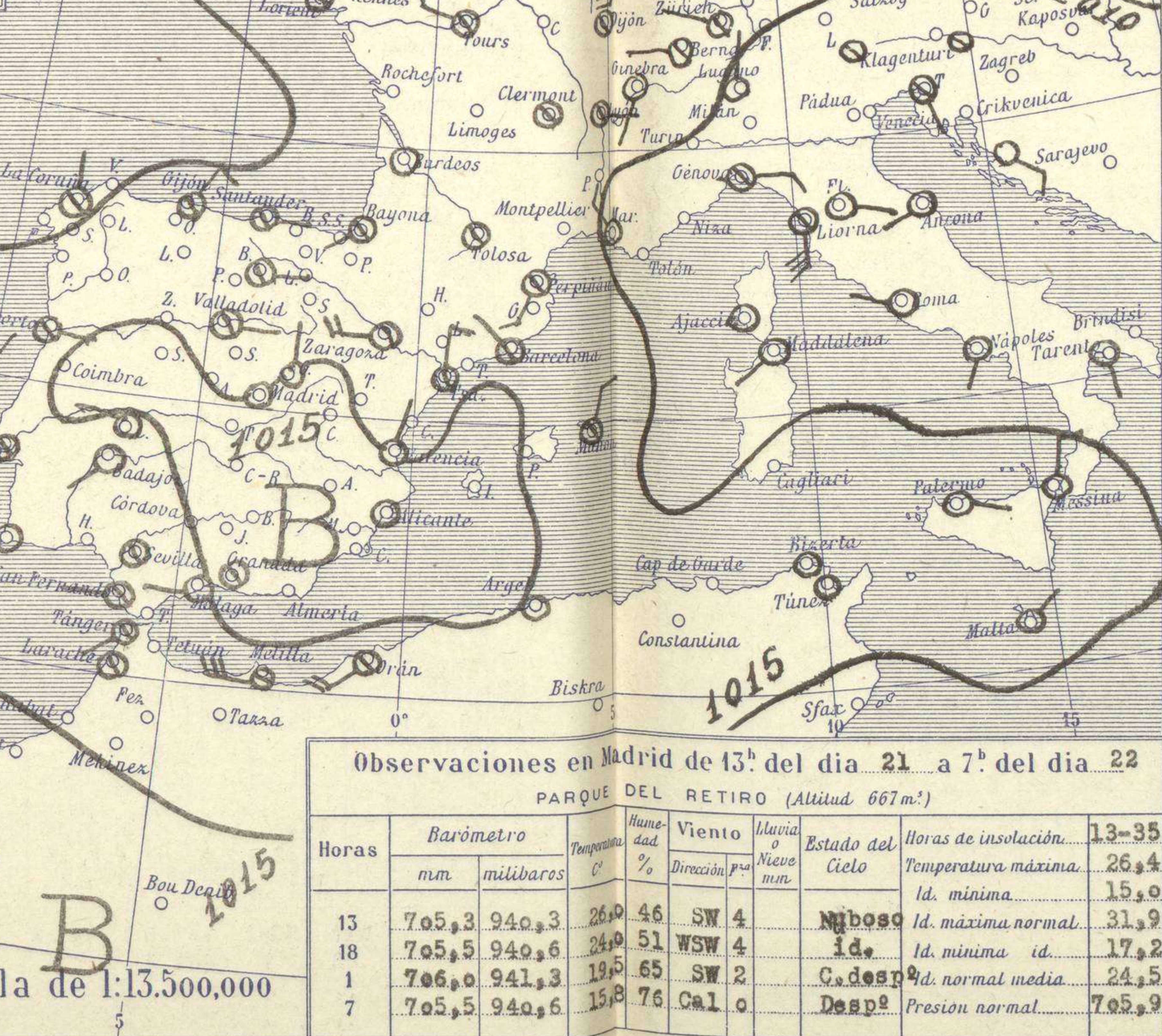
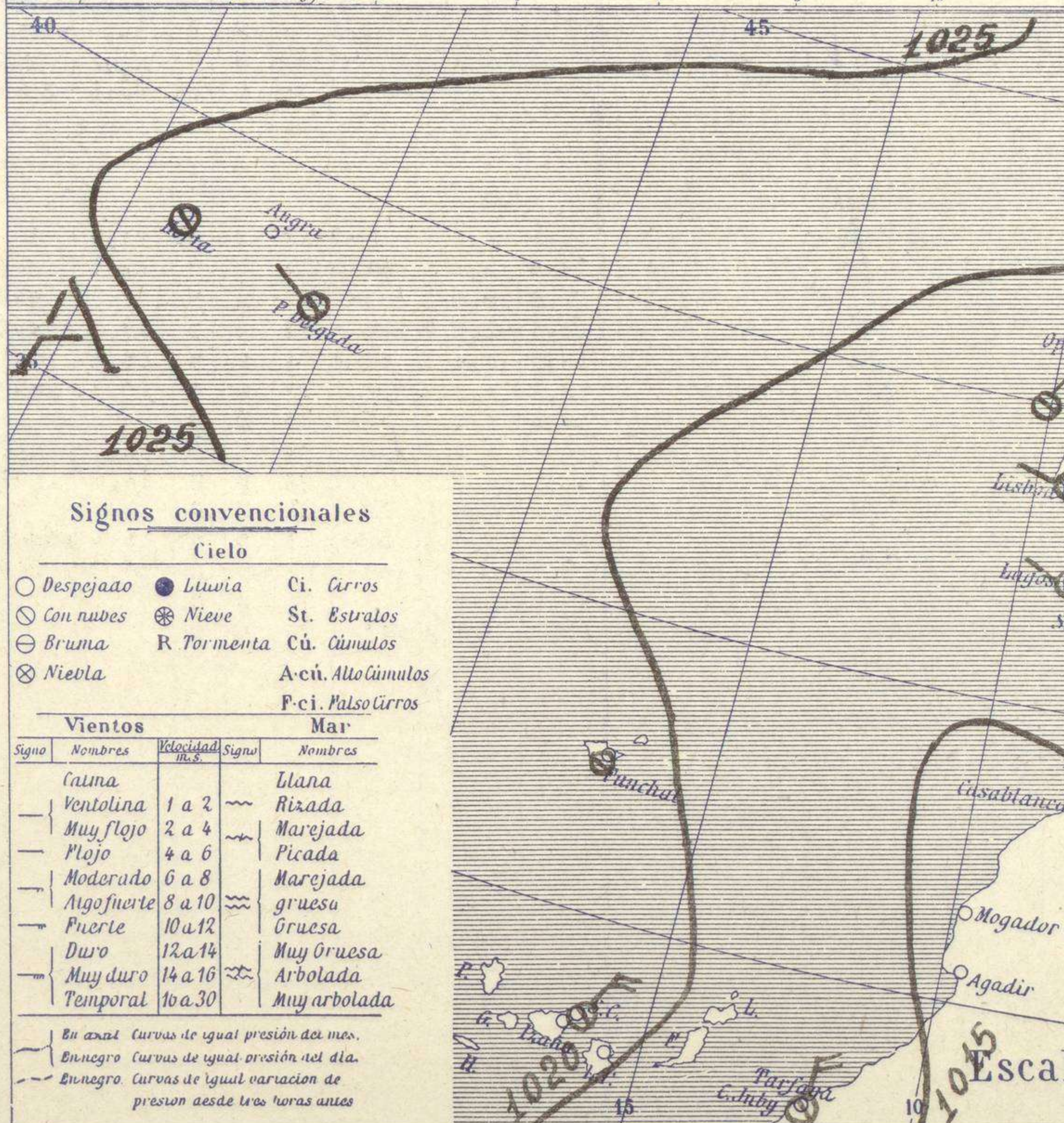
AÑO XXXVIII

Núm. 203



Temperaturas extrema y Lluvia

Estaciones	Temperaturas		Lluvia
	Max.	Minim.	
La Coruña	20	15	0,6
Santiago	12	4	0
Pontevedra	16		
Lugo	20	16	
Orense	22	15	
Oviedo	24	14	5
Santander	22	17	0,2
Bilbao	23	16	
San Sebastián	19	14	0,1
León	30		
Zamora	27	13	
Palencia	27	13	
Burgos	23	12	ip
Soria	20	12	ip
Valladolid	28	14	
Salamanca	25	12	
Ávila	23	13	
Segovia	11		
Madrid	26	15	
Toledo	28	19	
Guadalajara	27	15	
Cuenca	26	14	
Ciudad-Real	27	16	
Albacete	29	16	
Áceres	29	15	0,6
Badajoz	29	15	
Vitoria	26	13	10
Logroño	28	14	
Pamplona	13		
Huesca	29	14	
Zaragoza	32	16	
Lérida			
Oerona	35	18	
Barcelona	31	22	
Tarragona	17		
Tortosa	22		
Teruel	28	12	
Castellon	26	23	
Valencia	34	23	
Alicante	34	20	
Murcia			
Sevilla	28	15	0,2
Córdoba	31	17	
Jaén	29	18	
Baeza	33		
Granada	31	17	
Huelva	26	17	ip
San Fernando	26	20	
Tarifa	24	20	
Algeciras	29	20	
Málaga	34	20	
Almería	30		
Palma		17	
Ibiza		21	
Mahon		21	
Las Palmas		32	22
St' Cruz de T.		32	22
Laguna		22	
Izaña		22	
Tetuán		28	31
Melilla		28	18
Tánger			



Observaciones aerológicas

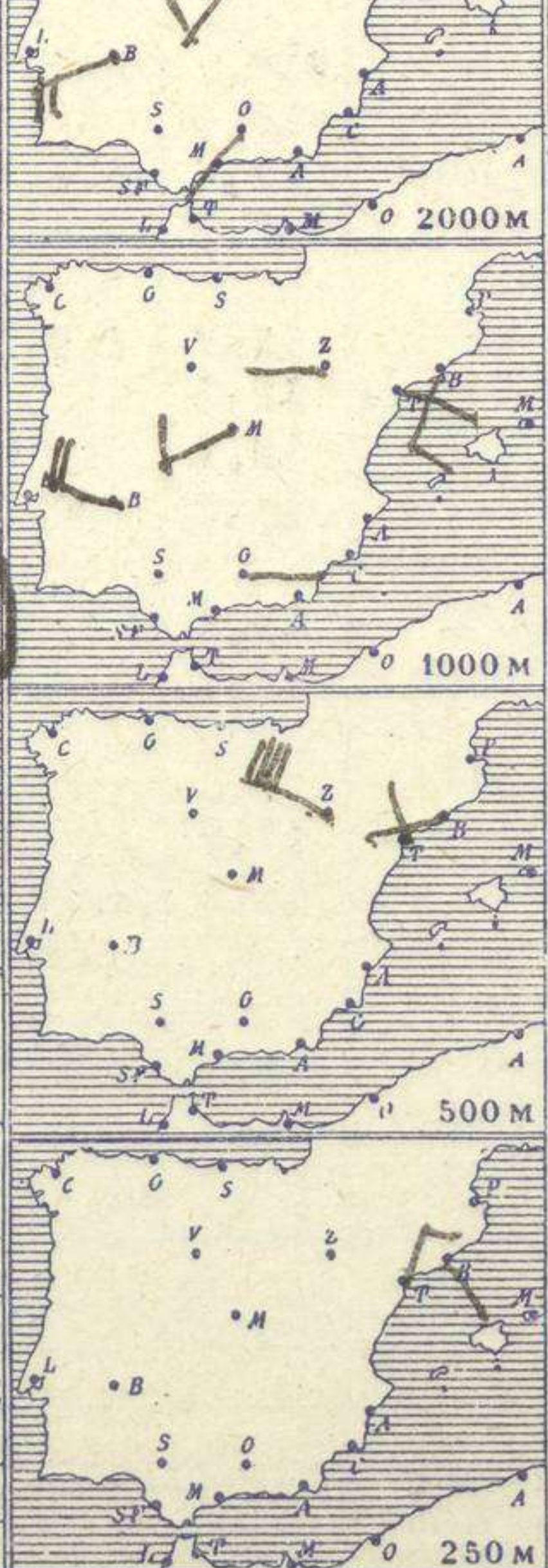
Estado General

El centro de la perturbación atmosférica de las islas británicas se halla hoy en el mar del Norte y produce lluvias en el Canal de la Mancha y Países Bajos.

La borrasca de la península del Labrador se interna en el Atlántico, reduciéndose a la vez el anticiclón situado entre las costas americanas y europeas.

En la Península Ibérica existe un centro de perturbación que hace que el tiempo sea inseguro, de poco vientos y mucha nubosidad.

La temperatura es suave.



Tiempo probable

EN LAS REGIONES:

Vientos flojos de dirección variable y cielo nublado. Algunos aguaceros.

Observaciones en Madrid de 13h del día 21 a 7h del día 22

PARQUE DEL RETIRO (Altitud 667m.)

Horas	Barómetro		Temperatura	Humedad	Viento	Nubosidad	Estado del Cielo	Horas de insolación	
	mm	milibares						13-35	Temperatura máxima
13	705,3	940,3	26,0	46	SW 4	Nuboso	Nuboso	26,4	
18	705,5	940,6	24,0	51	WSW 4	id.	id.	15,0	
1	706,0	941,3	19,5	65	SW 2	C. desp.	id.	31,9	
7	705,5	940,6	15,8	76	Cal 0	Desp.	id.	17,2	
								24,5	
								705,9	

Signos convencionales

Cielo				
○	Despejado	●	Lluvia	
○	Con nubes	⊗	Nieve	
○	Bruna	R	Tormenta	
⊗	Niebla	Acñ.	Alto cúmulos	
		P.c.	Palos Cúmulos	
			P.c.	Palos Cúmulos

Vientos			
Signo	Nombres	Velocidad	Signo
—	Calma	1 a 2	—
—	Ventolina	2 a 4	—
—	Muy flojo	4 a 6	—
—	Flojo	6 a 8	—
—	Moderado	8 a 10	—
—	Algo fuerte	10 a 12	—
—	Fuerte	12 a 14	—
—	Duro	14 a 16	—
—	Muy duro	16 a 18	—
—	Temporal	18 a 30	—

En azul: Cúmulos de igual presión del día.
En negro: Cúmulos de igual presión del día.
En negro: Cúmulos de igual variación de presión desde tres horas antes.

