

DIRECCIÓN GENERAL DEL INSTITUTO GEOGRÁFICO Y ESTADÍSTICO

AÑO XXI

BOLETÍN

1913

Núm. 147

DEL

27 de Mayo

OBSERVATORIO CENTRAL METEOROLÓGICO

Observaciones del Extranjero

Observaciones de la mañana á las 7 ^h							Id. en las 24 horas		Id. de la vispera por la tarde						
Estaciones	Barómetro		Temperatura	Viento		Estado del cielo	Estado del mar	Lluvia ó nieve	Temp. extr. ^{as}		Barom. á 0° y al nivel del mar	Temperatura	Viento		Estado del cielo
	á 0° y al nivel del mar	Variación en 3 horas		Dirección	F ^{va}				Max. ^a	Min. ^a			Dirección	F ^{va}	
Escandinavia	Bodo	756.9	+0.2	6.6	N	1	2 ^o	—	8	7	757.4	8.2	cal	0	c. d. ^o
	Cristiansund	757.0	+1.2	7.3	N	2	c. cub.	—	11	7	758.6	9.9	N	2	ub.
	Shudesnoes	754.6	0.0	7.3	NW	4	c. d. ^o	—	12	8	763.9	9.6	W. NW	2	c. cub.
Europa Oriental y Central	Riga	759.9	+0.1	12.0	N. NW	0	ub.	—	—	—	761.6	12.8	W. S. W.	1	ub.
	Moscou	758.8	—	9.4	N	1	l. nub.	—	—	—	758.9	11.8	N. NW	1	ub.
	Nicolaiev	759.5	—	11.1	N. NW	1	l. nub.	—	—	—	759.4	12.2	ub.	2	2 ^o
	Feldkirch	769.5	+0.5	15.2	cal	0	c. d. ^o	—	26	12	762.3	15.9	cal	0	2 ^o
	Czernovitz	764.9	0.0	10.0	N. W	2	ub.	—	22	7	766.0	12.4	N. W	4	2 ^o
	Cracovia	767.4	+0.1	12.6	N	2	2 ^o	—	19	10	768.2	15.0	N. NW	3	2 ^o
	Pola	768.6	+0.1	19.0	cal	0	2 ^o	—	24	11	767.8	17.2	N. NW	1	2 ^o
	Viena	768.1	+0.2	13.9	N. NE	1	2 ^o	—	22	10	767.5	17.4	N	1	2 ^o
Berlin	765.7	-0.5	19.2	S	1	c. cub.	—	25	12	767.1	18.0	S	1	c. cub.	
Berna	768.4	—	16.8	S. E	0	2 ^o	—	—	—	768.4	17.6	S. E	0	c. cub.	
Islas Británicas	Stornoway	766.8	0.0	10.0	N	2	ub.	Riz. ^a	12.9	6.7	767.3	10.6	N. S. W.	5	c. cub.
	Shields	766.1	-0.2	10.0	N. NE	2	ub.	Riz. ^a	15.0	8.2	767.6	11.1	E	2	ub.
	Valentia	765.0	+0.2	12.8	S. S. E	1	ub.	Am. da	18.9	8.9	766.3	6.1	N. W	2	ub.
Francia	Gris Nez	763.8	-0.1	17.0	N	2	B. nub.	cal	25	15	764.8	18.2	N. E	2	B. nub.
	St. Mathieu	766.0	0.0	11.0	N. NW	2	B. nub.	cal	26	10	755.9	10.7	N	1	c. d. ^o
	Isla de Aix	—	—	—	—	—	—	—	—	—	—	—	—	—	—
	Biarritz	766.0	0.0	21.2	S. E	3	c. d. ^o	—	29	17	763.2	22.6	S. N. E	2	c. d. ^o
	Paris	765.0	+0.3	20.5	S	1	2 ^o	—	27.4	13.5	765.8	22.7	S. E	2	2 ^o
	Clermont	767.0	+0.1	19.5	S. E	2	ub.	—	22.9	12.8	764.9	22.0	N. E	2	2 ^o
	Perpiñán	768.4	+0.6	17.7	N. E	1	2 ^o	—	25.4	11.2	767.1	22.0	N. E	2	2 ^o
	Cabo Sicié	767.0	+0.2	19.8	N	3	B. nub.	Riz. ^a	25	16	767.4	19.8	N	3	B. nub.
Niza	767.8	+0.3	18.6	cal	0	2 ^o	cal	25	15	768.5	20.6	cal	0	2 ^o	
Italia	Liorna	768.2	0.0	17.8	N. NE	1	2 ^o	—	—	—	768.1	21.8	S	3	2 ^o
	Roma	767.8	+0.6	8.5	N	3	2 ^o	—	—	—	767.0	13.7	S. W	1	2 ^o
	Cagliari	768.2	—	15.0	N. W	2	l. nub.	—	—	—	768.4	20.5	S. E	2	2 ^o
	Palermo	768.2	+0.2	19.3	S	1	2 ^o	—	—	—	768.2	16.6	N. W	3	2 ^o
Portugal	Porto	767.1	+1.0	23.0	S. E	3	ub.	l. nub.	28	21	764.2	23.4	cal	3	2 ^o
	Lisboa	766.4	+2.5	21.1	S. E	3	l. nub.	Riz. ^a	22	19	762.9	24.4	S. W	3	c. d. ^o
	Lagos	766.9	+1.5	19.8	S	2	ub.	Riz. ^a	22	18	764.6	10.9	S	3	ub.
	Horta	764.5	+1.0	15.0	N. W	2	ub.	Riz. ^a	6	22	762.7	17.4	N. E	2	l. nub.
	Angra	764.6	+1.0	15.4	S	2	ub.	Riz. ^a	18	15	761.1	17.5	S. E	1	ub.
	Punta Delgada	762.2	+1.0	17.0	N. E	3	ub.	Riz. ^a	21	16	761.9	18.2	N. W	1	ub.
	Funchal	761.7	+0.4	19.5	N	2	ub.	Riz. ^a	21	12	760.0	19.0	N	2	ub.
Marruecos y Argelia	Tánger	766.8	—	18.8	E	3	ub.	M. ^o	22	17	764.4	21.8	E	C	2 ^o
	Casablanca	—	—	—	—	—	—	—	—	—	—	—	—	—	—
	Nemours	—	—	—	—	—	—	—	—	—	—	—	—	—	—
	Argel	767.2	—	20.3	N. E	2	2 ^o	—	—	—	—	—	—	—	—
	Cap de Garde	769.3	—	14.8	N	1	ub.	—	—	—	—	—	—	—	—

Radiogramas

Precios de suscripción

Un año 18 pesetas. Un semestre 9 pesetas.

Administrador

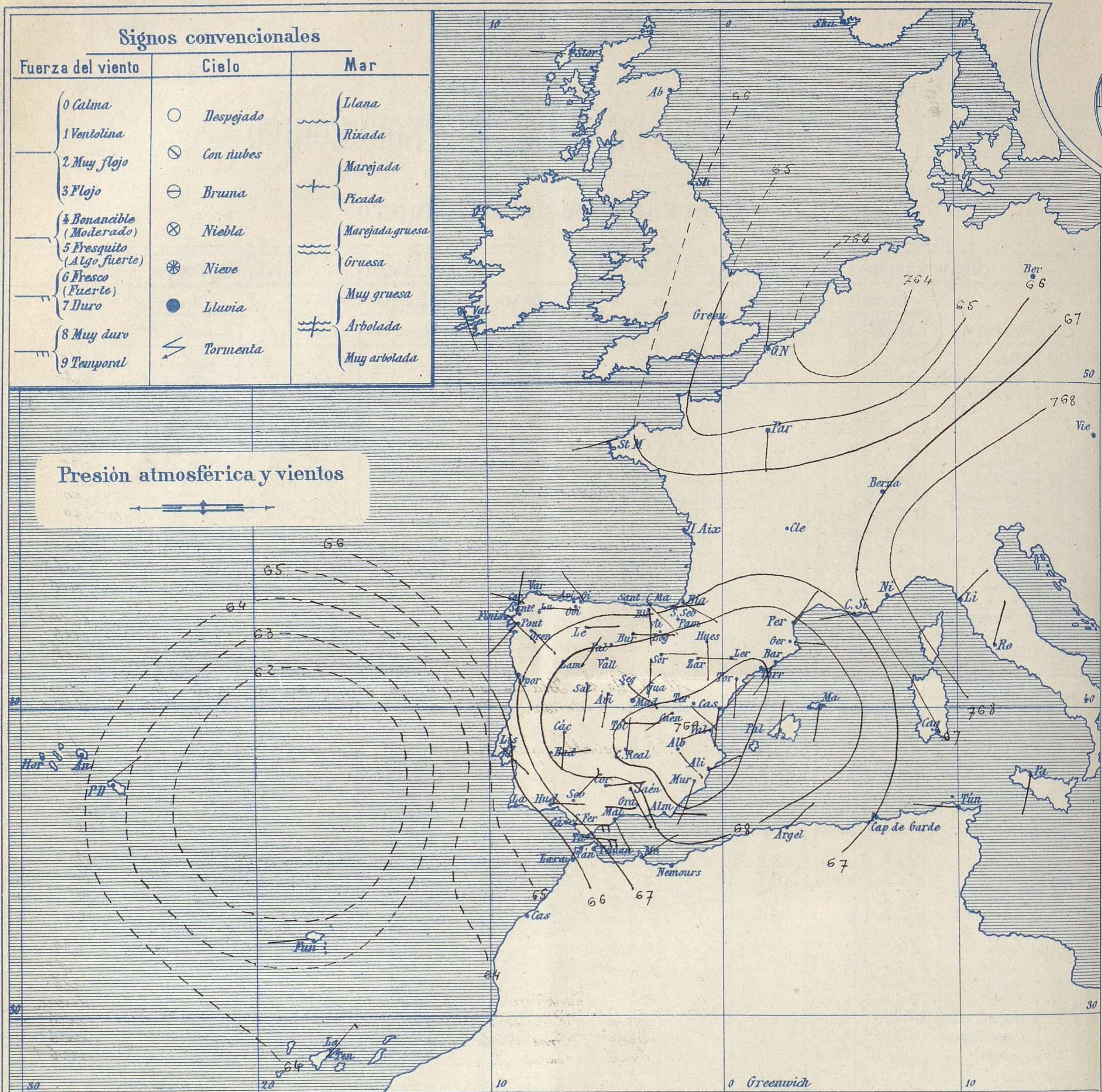
Habilitado del material de la Dirección general del Instituto Geográfico y Estadístico. Madrid

Dirección: Adresse: Address:

Señor
Jefe del Observatorio Central Meteorológico
Parque del Retiro

Madrid. (ESPAÑA)

Apartado n.º 285.



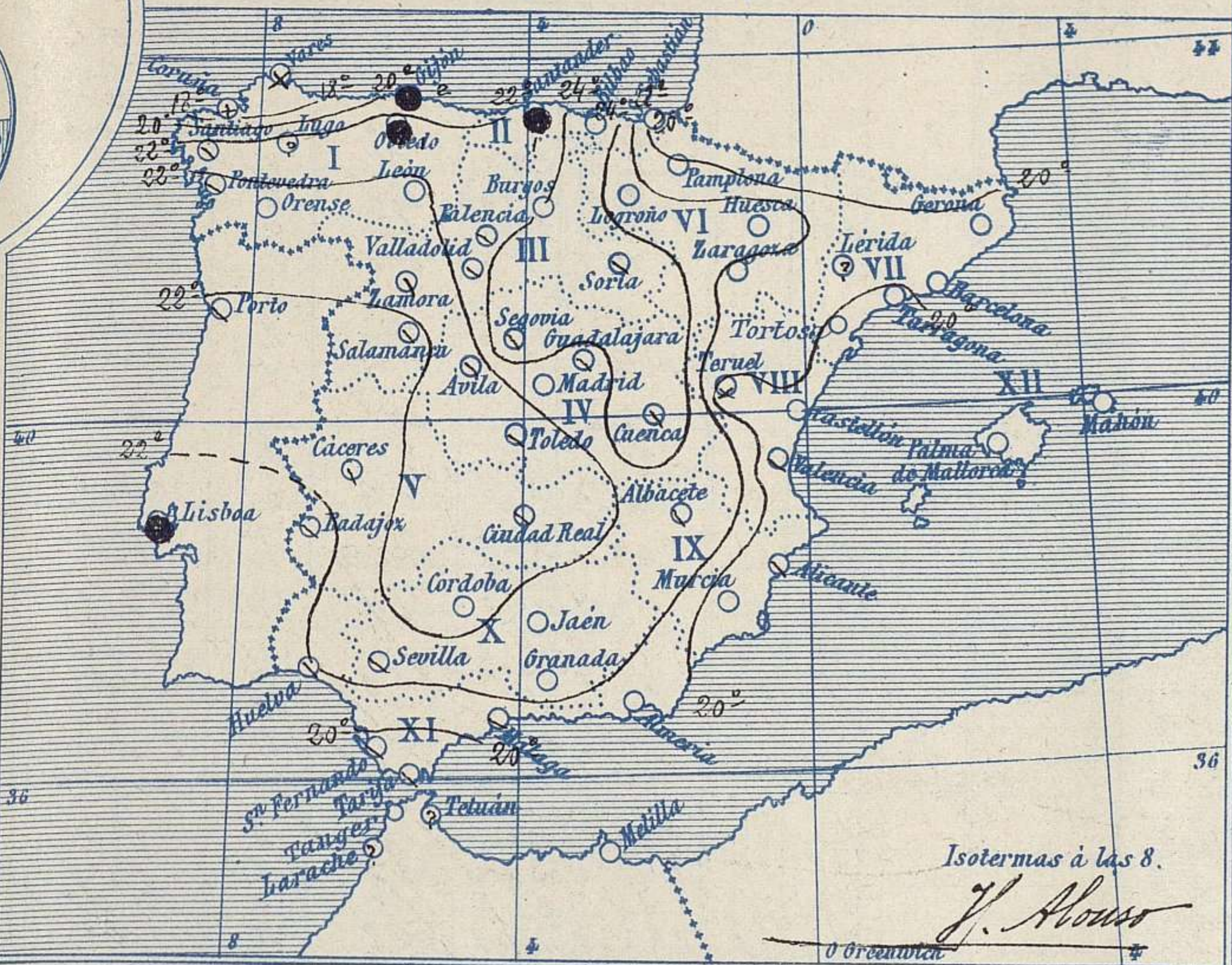
Estado general

La depresión barométrica del Atlántico, está más cerca de la península Ibérica que ayer, por lo cual el tiempo, aunque bueno para España, presenta poca estabilidad y el cielo se va cubriendo de nubes; ha llovido algo en Galicia.

Por regla general por casi todas partes soplan los vientos de la región del Este y especialmente en el estrecho de Gibraltar y sus costas adyacentes en las cuales adquieren bastante violencia el Levante. La temperatura máxima de ayer fue de 35 grados en Sevilla y la mínima de hoy ha sido de 7 grados en Teruel.

Las presiones altas residen en el mar Balear.

Temperaturas y Lluvias



Tiempo probable

EN LAS REGIONES

- I } Vientos moderados de la region del Sur y tiempo incierto.
- II }
- III }
- IV } Vientos flojos a moderados de la region del Este y tiempo con tendencia a empeorar.
- V }
- VI }
- VII } Vientos flojos o moderados de direccion variable y buen tiempo.
- VIII }
- IX }
- X } Vientos fuertes de la region del Este y tiempo con tendencia a empeorar. Mar.
- XI }
- XII } Vientos flojos de direccion variable y buen tiempo

Isotermas a las 8.

J. Alonso

Los números colocados al lado de ● designan m/m de lluvia recogida.

Telegrama para las Comandancias de Marina depositado a las... 12 h. 53 m

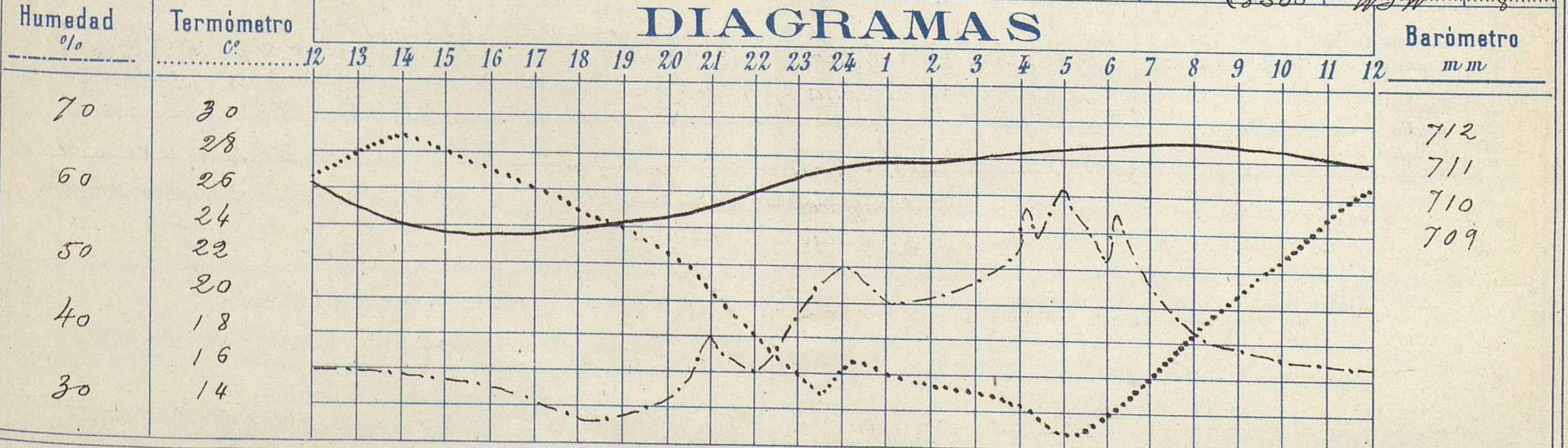
Al N. de la Isla de Madera se encuentra al centro de una borrasca poco intensa. Hay marejada en el Estrecho de Gibraltar. Es probable que persista el Levante en el Estrecho

Observaciones de Madrid entre 12^h del dia 26 y 12^h del dia 27

PARQUE DEL RETIRO (Altitud 667 m.)

Hora	Barómetro m m	Termómetro C°	Humedad o/o	Viento		Lluvia o Nieve	Estado del Cielo	Notas	Observaciones aerológicas			
				Dirección	F.º o a 3				Horas	Alturas m	Dirección	Fuerza
12	710.41	27.0	36	Cal.	0		D.	Temp. máx. a la sombra 29.0 Id. mín. id. 13.5 Horas de Sol desp. de en el día de ayer 9 h 50 m				
16	709.03	27.4	33	E	0		C. Desp.		100	SE	2	
20	709.42	23.0	32	SE	3		Desp.		100-800	Variable	0	
24	711.00	16.5	52	S	1		Desp.		1500	WSW	3	
4	711.30	15.1	53	SE	1		Id.		3000	WSW	3	
8	711.75	19.0	43	NE	1		C. Desp.		4000	SW	4	
12	711.08	27.2	33	Cal.	0		Nubi.	5000	SW	6		
									8500	WSW	4	

DIAGRAMAS



Observaciones de España

Observaciones de la mañana á 8 horas										Id. en las 24 horas		Id. de la vispera á 16 horas				
Estaciones	Barómetro		Temperatura	Viento		Estado del cielo	Estado del mar	Lluvia ó nieve	Temp. extr. as		Barom. á 0° y al nivel del mar	Temperatura	Viento		Estado del cielo	
	á 0° y al nivel del mar	Variación en 3 horas		Dirección	F ^{za}				Max. ^a	Min. ^a			Dirección	Fuerza		
Región del N.W. I.	La Coruña	764.7	0.0	12.4	N.NW	1	nublado	alg.	15	10	765.7	14.0	N.NW	3	nublado	
	Vares	766.7	+1.1	12.4	E	2	alg.	alg.	20	11	765.4	14.0	E	3	alg.	
	Avilés	765.5			N.E	1	c. cub.	alg.			765.0		N.W	1	c. cub.	
	Gijón	765.8	+1.0	13.0	N.W	1	emb.	alg.	2	17	14	766.3	16.1	N.W	0	alg.
	Oviedo	764.9		22.0	N	0	Borra	alg.	1	25	15	766.5	20.0	N	1	alg.
	Finisterre	765.1	+0.5	26.0	S.E	3	emb.	alg.	2.5	20		765.2	21.2	emb.	0	alg.
	Santiago	766.7	+0.4	21.5	N	0	c. cub.		3.3	18		765.6	21.6	E	0	nubl.
	Pontevedra	766.0	+1.5	21.4	S.W	2	c. cub.		2.5	16		764.9	23.2	N.W	1	alg.
	Lugo															
	León	767.6	+2.0	19.5	E	0	c. d.		2.4	11		764.6	27.5	E	3	emb.
Región Cantábrica II	Santander	762.6	+0.2	22.5	N	1	nubl.	alg.	3.5	10	762.6	21.1	emb.	0	nubl.	
	Punta Galea	764.0	+0.9	23.0	S.E	3	nubl.	alg.	2.5	17	764.3	19.9	N.W	3	c. cub.	
	Bilbao	766.7	+0.2	26.4	S	1	nubl.	alg.	3.0	18	765.3	24.4	N.W	3	c. cub.	
	Cabo Machichaco															
	San Sebastián	768.0	+0.4	18.8	E	0	alg.	alg.	2.1	13	769.4	29.8	N.NW	3	c. d.	
Región del Duero III	Zamora	767.9	+1.0	16.2	N.E	1	c. cub.		3.2	13	765.7	29.2	N.W	1	c. cub.	
	Palencia	767.7	+1.0	19.8	S.N.E	0	emb.		2.5	14	765.8	20.7	E	0	c. cub.	
	Burgos	766.5	+0.4	19.0	E	0	c. d.		2.8	12	760.9	27.5	S.E	0	c. d.	
	Soria	767.8		20.0	E	0	nubl.		2.3	12	766.1	18.0	E	2	c. d.	
	Valladolid	768.5	0.0	18.6	emb.	0	c. d.		2.0	15	763.7	28.2	N.W	2	c. cub.	
	Salamanca	768.7	+1.0	22.2	E	0	c. cub.	alg.	3.1	13	766.2	25.0	N.W	1	c. cub.	
Región Central IV	Ávila	767.5		15.6	E	2	nubl.		2.4	14	764.2	23.6	E	3	c. d.	
	Segovia	766.1	0.0	21.0	E	0	c. cub.		2.8	13	765.4	23.0	N.W	2	c. d.	
	Madrid	768.7	+0.7	19.0	N.E	1	c. d.		2.9	12.5	764.1	27.4	E	0	c. d.	
	Toledo	768.9	+1.4	17.2	S.N.E	3	c. cub.		2.6	14	765.6	22.4	N.E	1	alg.	
	Guadalajara	768.0	+0.4	19.2	N	0	nubl.		2.3	11	765.5	27.4	E	0	c. d.	
	Cuenca	767.1	+1.2	20.2	N.W	0	nubl.		2.7	5	764.0	26.3	E	2	alg.	
Extrem. Mancha V	Cáceres	768.2		21.4	E	1	emb.		3.2	18	763.0	21.0	S.E	3	c. d.	
	Badajoz	768.9	+0.7	20.0	E	1	emb.		3.2	17	763.1	22.6	E	4	alg.	
	Ciudad Real	769.5	+0.7	17.8	N	1	emb.		2.1	18	766.1	29.7	E	4	alg.	
Alto Ebro VI	Logroño	768.2		19.8	S.E	0	alg.		2.1	15	765.4	26.5	E	2	nubl.	
	Pamplona	768.0	+0.4	18.8	E	0	alg.		2.1	12	765.4	29.8	N.NW	2	c. d.	
	Huesca	768.5	+0.3	19.4	S.E	1	alg.		2.9	11.0	767.2	25.6	S.E	1	alg.	
	Zaragoza	767.6	0.0	19.4	E	1	alg.		2.8	13	767.0	21.3	E	1	alg.	
Cataluña VII	Lérida															
	Gerona	767.0	0.0	20.8	S.E	0	alg.		2.6	11	769.2	25.2	E	0	alg.	
	Barcelona	767.4	+2.5	21.3	N.W	1	alg.	alg.	2.5	11	766.8	23.2	N.W	1	alg.	
	Tarragona	769.8		19.2	S.W	0	alg.	alg.	2.1	15	767.8	21.0	E	1	alg.	
	Tortosa	769.6	+0.2	19.0	S.E	1	c. d.		2.4	13	767.8	22.7	S.E	3	alg.	
Levante VIII	Teruel	768.9		14.6	S.E	0	nubl.	alg.	2.9	7	765.0	24.0	E	3	alg.	
	Castellón	766.8	+0.3	20.2	E	0	alg.	alg.	2.1	15	766.8	20.7	E	1	alg.	
	Valencia	769.8	+1.0	19.4	N.NW	0	emb.		2.1	14	769.0	21.0	S.E	1	alg.	
Región del SE IX	Albacete	768.7	+0.5	19.7	S.E	2	nubl.		2.9	10	763.4	27.0	E	4	alg.	
	Alicante	769.4	+0.4	18.8	N.E	0	nubl.		2.3	13	768.7	19.0	E	1	alg.	
	Murcia	769.7	+0.6	17.0	N.W	1	c. d.		2.5	12	761.2	18.0	N	3	c. cub.	
Cuenca del Guadalquiv. X	Sevilla	766.7		23.0	N.E	3	nubl.		2.5	17	762.9	24.0	E	3	c. d.	
	Córdoba	767.0	+1.0	20.2	E	1	alg.		2.3	13	764.0	21.2	N.W	2	alg.	
	Jaén	767.0		21.6	S.E	1	alg.		2.2	19	763.2	20.2	S.E	1	alg.	
	Granada	768.7	+0.8	19.2	N	1	c. d.		2.8	12	766.1	27.4	N.W	1	alg.	
Costa del Sur XI	Huelva	765.8		21.8	E	2	nubl.	alg.	2.2	18	763.0	29.0	N.W	4	c. d.	
	San Fernando	766.0	+0.8	19.5	E	1	nubl.	alg.	2.7	18	764.2	22.9	E	6	c. cub.	
	Tarifa	765.9	+0.5	17.7	E	6	nubl.	alg.	2.0	16	764.8	18.7	E	6	c. d.	
	Málaga	770.0	+0.4	20.0	S.E	0	alg.	alg.	2.2	17	768.1	21.4	S.E	4	alg.	
	Almería	769.3		21.3	E	1	alg.	alg.	2.3	19	765.6	23.8	E	4	alg.	
Canas Baleares XII	Palma	769.8	+0.2	19.2	N	2	alg.	alg.	2.2	14	769.7	21.2	N.W	5	alg.	
	Mahón	769.8	+0.2	22.0	E	1	alg.	alg.	2.5	12	769.1	22.4	S.E	3	alg.	
Canas rias XIII	Sa Cruz de Ten.	760.0	+1.2	20.0	S.W	0	emb.	alg.	2.0	18	757.6	19.2	NNE	0	emb.	
	Laguna	764.1	+0.8	15.6	N.N.E	4	c. d.	alg.	1.8	13	761.9	15.4	N.N.E	2	emb.	
Africa	Tetuán															
	Melilla	767.0		20.0	N.E	1	nubl.		2.5	17	767.0	24.0	N.E	3	nubl.	
	Larache															

— Noticias —