

# DIRECCIÓN GENERAL DEL INSTITUTO GEOGRÁFICO Y ESTADÍSTICO

AÑO XIX

## BOLETÍN

1911.

Núm. 299-

DEL

26. Octubre

## OBSERVATORIO CENTRAL METEOROLÓGICO

### Observaciones del Extranjero

Observaciones de la mañana a las 7 <sup>h</sup>										Id. en las 24 horas			Id. de la vispera por la tarde				
Estaciones	Barómetro		Temperatura	Humedad	Viento		Estado del cielo	Estado del mar	Lluvia ó nieve	Temp. extr. <sup>as</sup>		Baróm. a 0° y al nivel del mar	Temperatura	Viento		Estado del cielo	
	a 0° y al nivel del mar	Var. en 3h			Dirección	F <sup>za</sup>				Máx. <sup>a</sup>	Min. <sup>a</sup>			Dirección	F <sup>za</sup>		
Escandinavia	Bodo	732.4	-0.1	-3.6		E. N. E.	1	neb.	ll <sup>a</sup>	Inapable	0	-4	733.8	-0.2	cal	0	neb.
	Cristiansund Shudesnoes	738.3	+0.3	0.6		N.	2	nieve.	gr. lla	10	5	-0	736.4	0.4	N. E.	3	nieve.
Rusia y Austria	Riga	744.5	-3.1	3.2		S.	4	neb.					751.5	8.1	S.	2	gr.
	Moscou	763.4	+0.3	-2.5		S. E.	1	neb.					761.3	-1.3	N. E.	0	gr.
	Nicolaiew	759.3		9.4		N. N. O.	0	c. d.?					756.4	13.1	N. N. O.	3	c. neb.
	Feldkirch	756.7	-1.1	6.0		cal	1	neb.		1.7	4	2	753.9	6.4	cal	0	Lluvia.
	Cernornik	755.9	-0.7	4.3		S.	1	neb.		4	14	4	758.1	9.4	N. N. O.	1	gr.
	Cracovia	757.2	-0.8	10.3		N.	1	neb.		17	2		750.8	7.3	S.	1	c. neb.
	Pola	754.4	+1.2	16.4		N.	3	c. neb.		18	1.5		753.5	16.6	S. E.	2	neb.
Viena	753.4	+1.2	9.8		N. S. O.	5	neb.		Inapable	13	9	748.8	10.0	S.	1	neb.	
Islas Británicas	Stornoway																
	Shields																
	Valentia	736.4	-0.2	11.7		N.	6	neb.	ca.	15.2	12.2	6.7	742.4	11.1	N. N. O.	3	neb.
Francia	Gris Nez	746.9	-0.6	3.0		S. E.	1	Lluvia.	Riz <sup>a</sup>	3	15	4	745.9	9.4	N.	5	Lluvia.
	St. Mathieu	745.6	-3.5	12.0		S. S. W.	6	Lluvia.	gr. da	6	13	11	749.5	12.2	N. S. W.	6	c. neb.
	Isla de Aix	752.6		13.4		N. S. W.	3	neb.	gr. lla.	4	17	11	752.8	13.8	N. S. W.	5	neb.
	Biarritz	754.6		12.0		S. E.	4	c. neb.	gr. da	3	15	11	759.4	15.2	N. S. W.	6	c. neb.
	Paris	751.1	+0.4	4.2		S. W.	4	c. d.		1	15.2	6.6	749.2	9.2	S. W.	3	neb.
	Clermont	754.9	-0.4	3.3		S. E.	3	neb.		Inapable	14.1	4.6	754.5	4.2	S. E.	1	neb.
	Perpinán	753.6	+0.1	2.5		S. W.	1	gr.			16.7	5.9	757.4	13.0	N.	2	c. neb.
	Cabo Sicié	757.2		3.4		N.	2	c. d.	gr. da		17	12	754.0	12.4	N.	4	neb.
	Niza	755.2	+0.6	10.6		S.	4	c. d.	gr. lla.	11	18	9	752.4	13.3	cal	0	c. d.
Italia	Liorna	757.1	+0.8	17.4		N.	7	neb.					755.5	17.6	N.	6	neb.
	Roma	759.7	+0.2	16.5		S.	2	Lluvia.		20			757.0	17.3	S.	5	neb.
	Cagliari	758.3		17.0		N. E.	3	neb.		1			758.7	22.2	S. S. W.	4	neb.
	Palermo	758.5	+0.1	18.2		S.	1	c. neb.					758.0	25.4	S. W.	5	gr.
Portugal	Porto	762.1	+0.9	15.8		N.	5	Lluvia.	N.ª. Gr.	18	16	13	763.0	13.2	S. W.	3	Lluvia.
	Lisboa	763.4	+0.4	15.9		N.	4	neb.	N.ª. Gr.	Inapable	17	14	764.2	14.5	N. S. W.	3	gr.
	Lagos	765.5	+0.7	17.6		N. E.	1	neb.	N.ª.		20	11	764.9	14.0	cal	0	neb.
	Horta	768.3	+0.5	17.0		N. S. W.	2	neb.	Riz <sup>a</sup>		22	15	740.4	15.5	N.	1	gr.
	Angra	767.5		16.7		N.	2	ed	gr. lla.		21	15	769.5	17.6	N.	2	neb.
	Punta Delgada	767.9	0.0	16.1		N. N. O.	1	c. d.	Riz <sup>a</sup>		20	15	769.9	16.0	N.	2	c. d.
	Funchal	765.9	-0.1	17.9		N.	4	neb.	Riz <sup>a</sup>		22	13	763.6	20.2	N.	4	gr.
Marruecos y Argelia	Tánger																
	Casablanca																
	Orán	761.3		16.6		N. S. W.	4	c. neb.									
	Argel	759.5		18.0		cal	0	neb.									
Túnez	756.0		19.0		N. E.	1	neb.										
Sfax																	

Precios de suscripción

Un año 30 pesetas. Un semestre 15 pesetas

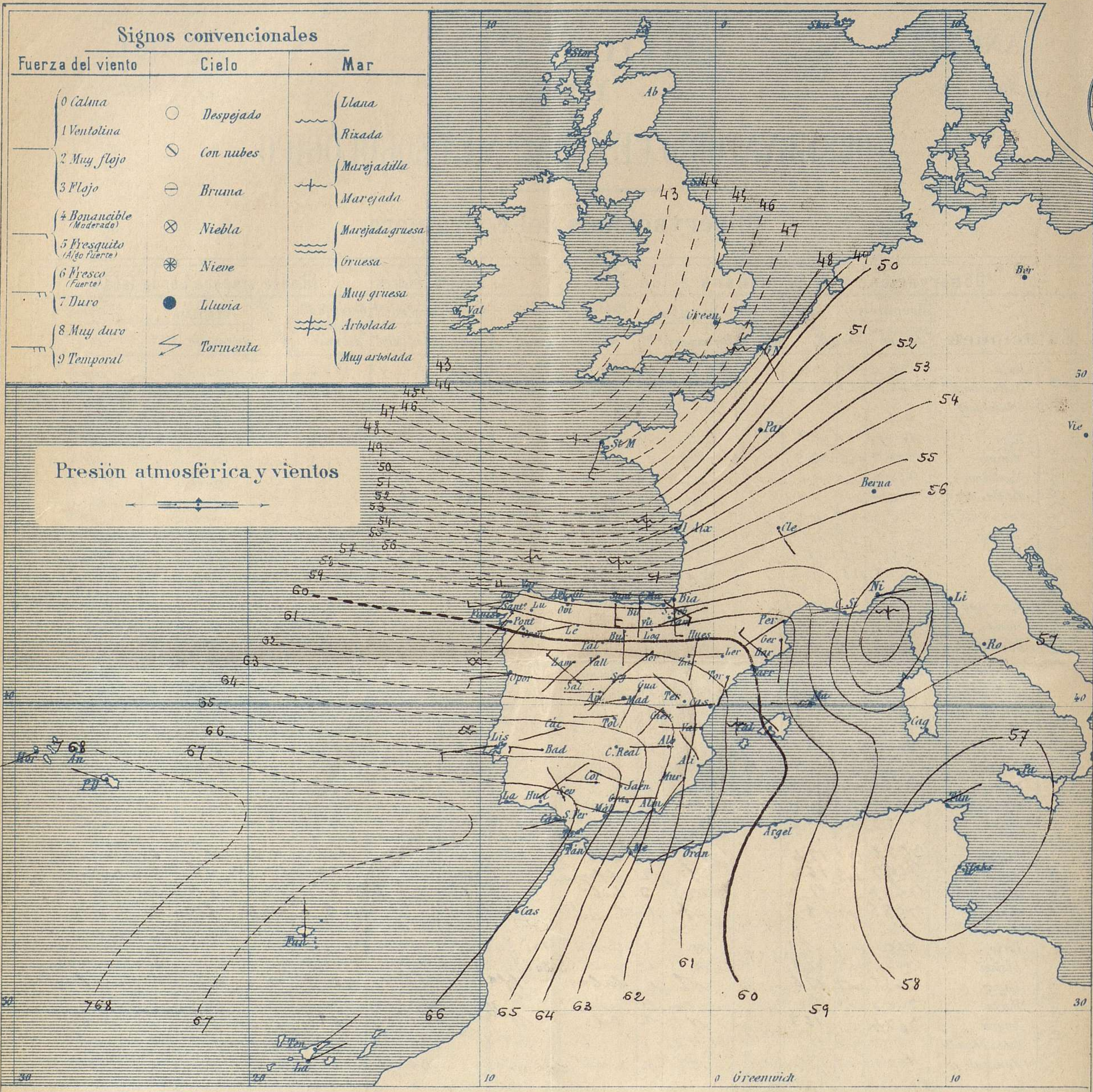
Administrador { Habilitado del material de la Dirección general del Instituto Geográfico y Estadístico. Madrid

Dirección : Adresse : Address :

Señor

Jefe del Observatorio Central Meteorológico  
Parque del Retiro

Apartado núm.º 285. Madrid. (ESPAÑA)

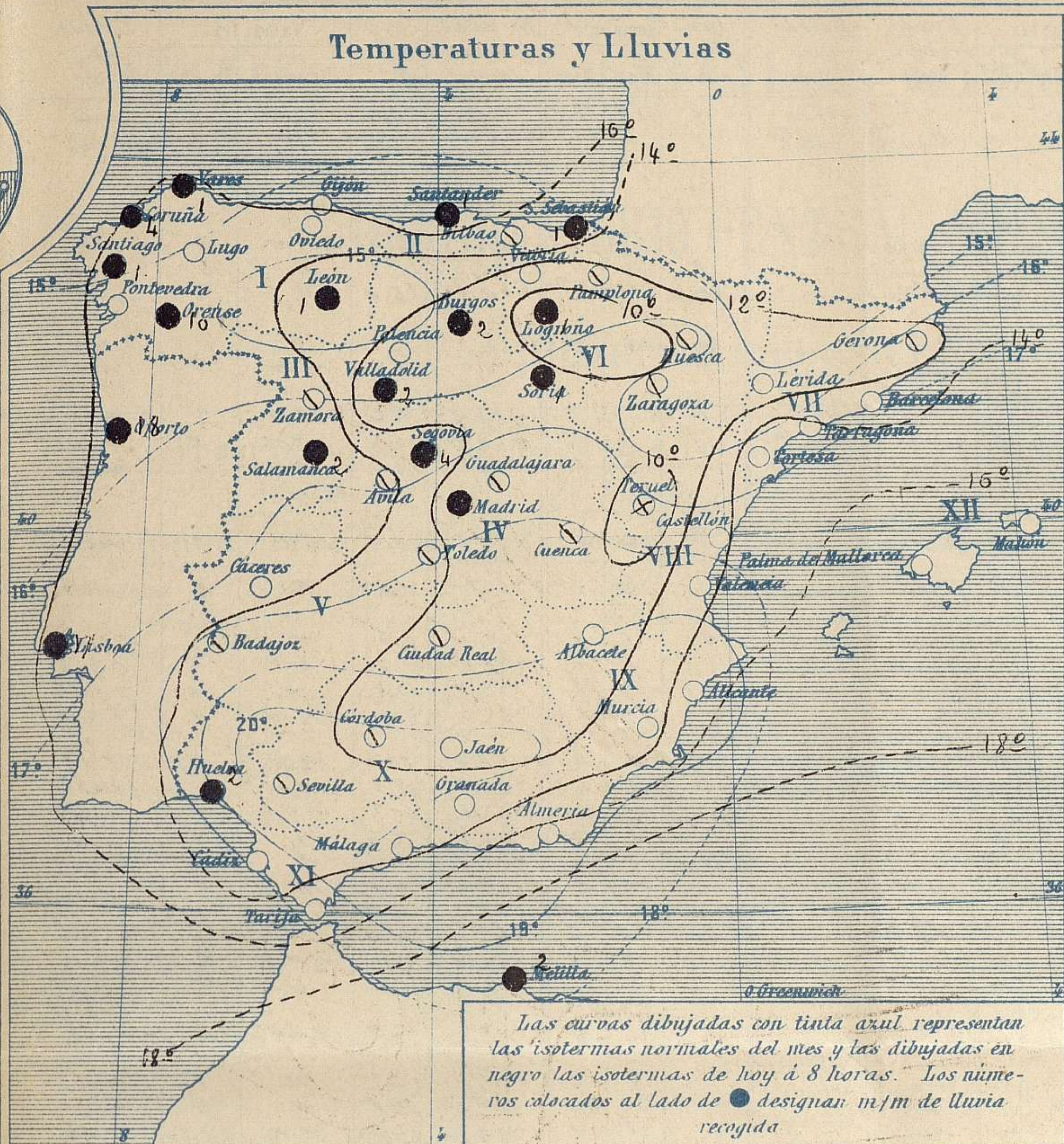


**Estado general**

La borrasca de las Islas Británicas se ha ahondado y retrocedido hacia el Occidente, por lo cual continua el temporal en el Sur de Irlanda, Canal de la Mancha y el Cantábrico con mar gruesa, vientos duros de la región del W y lluvias; el influjo de esta perturbación atmosférica alcanza también a toda nuestra Península principalmente al centro y N.W, con régimen lluvioso y vientos moderados del oeste.

La temperatura ha descendido; la máxima de ayer fue de 24° en Murcia y la mínima de hoy ha sido de 2° bajo cero en Teruel. Las mayores presiones residen al Sur de las Azores.

Temperaturas y Lluvias



Tiempo probable

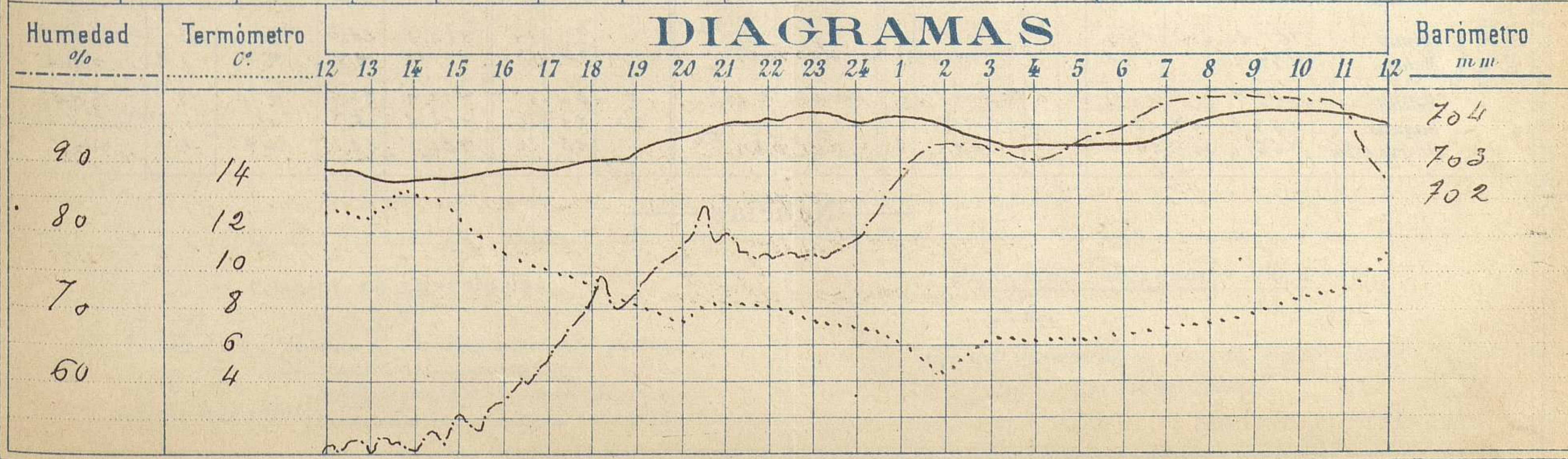
- EN LAS REGIONES
- I } Vientos fuertes de la región del W y tiempo lluvioso. Mar.
  - II }
  - III }
  - IV } Vientos moderados de la región del W y tiempo algo lluvioso.
  - V }
  - VI }
  - VII }
  - VIII } Vientos moderados de la región del W y tiempo incierto.
  - IX }
  - X } Vientos moderados de la región del W y tiempo incierto.
  - XI }
  - XII } Vientos moderados de la región del W y tiempo incierto.

Observaciones de Madrid entre 12<sup>h</sup> del día 25 y 12<sup>h</sup> del día 26

PARQUE DEL RETIRO (Altitud 667 m.)

Hora	Barómetro m m	Termómetro C°	Humedad %	Viento	Fuera 0 a 9	Lluvia ó Nieve m m	Estado del Cielo	Notas
16	702.83	11.3	57	WNW	4	"	Nuboso	Temp <sup>a</sup> máxima a la sombra 14°4
20	703.63	7.6	78	SW	1	"	Casi cubierto	Tel mínima id 4°4
24	704.22	7.0	77	W	3	"	Id	
4	703.59	6.5	91	WSW	2	"	Cubierto	
8	704.26	7.3	98	WSW	2	Fraps	Cubierto (Lluve)	
12	704.18	10.9	90	WSW	3	1.9	Cubierto	

DIAGRAMAS



# Observaciones de España

Observaciones de la mañana à 8 horas													Id. en las 24 horas			Id. de la vispera à 16 horas				
Estaciones	Barómetro		Temperatura	Humedad	Viento		Estado del cielo	Estado del mar	Lluvia ó nieve	Temp. extr. as		Barom. à 0° y al nivel del mar	Temperatura	Viento		Estado del cielo				
	à 0° y al nivel del mar	Var. en 3h			Dircción	F. s. a				Max.	Min.			Dircción	Fuerza					
Región del N.W. I.	La Coruña	757.1	+0.4	16.0		N. S.W.	4	cub.	Gsa.	4	13	10	750.1	12.4	S.W.	3	nub.			
	Vares	754.1		14.5		N.	4	Lluvia.	M. da.	1			758.3	12.0	N.	5	cub.			
	Avilés																			
	Gijón																			
	Oviedo																			
	Finisterre	760.0		15.4		N. N. W.	3	Lluvia.	M. da.	1			761.7	16.0	N. N. W.	4	cub.			
	Santiago	758.2		13.9		S.W.	1	Lluvia.		12	14	11	760.0	12.5	N.	3	c. cub.			
	Pontevedra	757.3	+0.7	16.2		R.	2	cub.		20	07	12	760.3	16.0	S.	2	nub.			
	Lugo																			
Región Cantábrica II	Orense	758.9	-1.0	14.0		S.W.	0	cub.		10	16	9	759.6	14.8	S.	1	cub.			
	León	757.4		8.1		N. S.W.	2	niebla.		1	11	5	757.4	8.4	N. W.	4	nub.			
	Santander	758.2		15.0		S.	6	cub.	M. da.	1			758.2	12.2	N.W.	4	nub.			
	Punta Galea	755.4		14.9		S.	4	cub.	M. da.				757.8	16.2	N.W.	5	c. cub.			
	Bilbao	756.0	-1.2	11.4		S.W.	4	cub.			18	3	757.5	15.4	N.W.	4	nub.			
	Cabo Machichaco																			
	Igueldo																			
	San Sebastián	756.8	-1.5	13.8		S.E.	5	Lluvia.	Gsa.	1	16	9	757.5	15.4	N.W.	2	nub.			
	Zamora	760.2	+2.0	14.1		S.W.	3	c. cub.			12	6	761.1	11.2	N.	2	nub.			
Región Duero III	Palencia																			
	Burgos	759.7	-0.7	6.8		S.	2	Lluvia.		2	16	4	758.0	9.3	N.	3	c. cub.			
	Soria	761.2		5.4		S.W.	3	Lluvia.		1	12	7	757.9	11.8	S.W.	4	c. cub.			
	Valladolid	760.7	-0.5	7.5		S.W.	2	Lluvia.		2	12	5	749.9	10.5	N.	4	c.d.			
	Salamanca	761.7	+0.4	10.2		N.W.	5	Lluvia.		8	12	5	765.0	9.2	N. N. W.	4	c. cub.			
Región Central IV	Avila	760.2		8.0		N.	3	cub.			8	4	758.4	28.0	N.W.	2	c.d.			
	Segovia	761.3	-1.0	8.0		S.W.	0	Lluvia.		4	12	4	762.2	8.0	N.W.	1	cub.			
	Madrid	763.0	+0.3	7.3		N. S.W.	2	Lluvia.			14.4	4.4	760.6	11.3	N. N. W.	4	nub.			
	Toledo	762.9	+0.2	10.6		N.	2	cub.			15	2	760.4	14.4	N.	4	nub.			
	Guadalajara	762.5	+0.4	7.1		S.W.	0	Bruna.			12	4	767.7	11.2	N.	0	nub.			
Alto Extrem. Manch. V	Cuenca	763.4	+1.1	7.5		S.W.	0	cub.			15	2	758.9	11.2	N.	3	c. cub.			
	Cáceres	762.5	+0.4			S.W.	2	Lluvia.		2	16	2	762.3	12.0	N.	2	c. cub.			
	Badajoz	762.2	-1.4	12.1		N. S.W.	2	cub.			18	10	763.0	15.1	N. N. W.	2	nub.			
	Ciudad Real	763.6	+0.3	7.9		N.	4	cub.			5	0	760.9	16.4	N.	5	c. d.			
	Logroño	759.0		6.2		S.W.	1	Lluvia.		1	16	4	757.9	12.7	N. S.W.	3	cub.			
Alto Ebro VI	Vitoria																			
	Pamplona	759.3		7.8		S.	0	cub.			14	5	754.0	12.8	N.	0	nub.			
	Huesca	760.2	-1.0	4.5		S. S.W.	0	nub.			13.4	24	757.2	17.2	N.	3	cub.			
	Zaragoza	760.4	0.0	7.0		S.	0	nub.			16	6	763.7	14.2	N.W.	1	nub.			
Cataluña VII	Lérida																			
	Gerona	761.5	+1.0	11.0		S.	0	c. cub.			21	6	757.7	18.4	S.W.	2	nub.			
	Barcelona	759.7	-1.0	13.1		N.W.	4	S.	M. da.		23	10	756.7.	17.0	N. N. W.	3	c. cub.			
	Tarragona																			
	Portosa	760.4	+1.0	15.1		S. S.W.	0	S.			18	13	757.9	18.0	N.W.	2	c. d.			
Lleu. de Guad. X del S.E. IX te VIII	Teruel	764.3		2.0		N.W.	0	niebla.			14	1	759.9	12.4	N.W.	0	cub.			
	Castellón	760.1	+0.5	13.2		N.	1	S.			21	11	757.8	19.1	S.W.	1	c. d.			
	Valencia	761.3	-1.2	12.4		N.	0	S.			20	11	758.4	19.8	N.	0	c. cub.			
	Albacete	764.5		6.9		N.	1	S.				13	3	760.2	12.5	N.W.	2	nub.		
	Alicante	762.6	+1.2	15.2		N.W.	1	S.	L.		23	12	759.0	24.0	N. N. W.	3	cub.			
Cuenca del Guadalq. X del S.E. IX te VIII	Murcia	760.6	-1.0	12.0		S.W.	2	S.			24	7	758.5	20.6	N.W.	8	cub.			
	Sevilla	765.6		13.6		N.W.	1	c. cub.			20	9	762.1	19.2	N.W.	3	c. cub.			
	Córdoba	765.2	+1.2	16.2		N.	1	nub.			20	4	761.7	19.0	S.	2	nub.			
	Jain	765.5		12.1		N. N. W.	3	S.			16	8	762.4	15.8	N.	0	c. cub.			
	Granada	764.5		9.0		S.	2	S.			15	7	761.4	15.7	N.	1	cub.			
Baleares XI	Huelva	765.7		13.8		N.E.	1	c. d.			2	21	762.2	18.6	S.W.	5	c. cub.			
	Algeciras																			
	San Fernando	765.4	+0.7	12.9		N. S.W.	1	c. d.	Paga											
	Tarifa	767.7		14.2		N.W.	1	S.	cal.											
	Málaga	764.8	+0.8	7.5		N. N. W.	4	S.	L.			20	14	761.9	19.4	N.W.	2	c. cub.		
Baleares XII	Almería	761.1		17.0		S.W.	1	S.	L.			20	16	757.2	20.6	S.W.	4	c. d.		
	Palma	760.2	+0.6	16.4		N.W.	1	c. d.	M. da.			21	14	758.3	20.0	N.	3	nub.		
	Mañón	759.5		17.0		N.	1	c. d.				21	13	754.0	19.4	N.W.	1	c. cub.		
	Melilla	756.7		22.6		S.W.	2	nub.	cal.			26	17	766.0	24.2	N.W.	1	c. cub.		
	Laguna	765.9	+0.7	16.4		S. S.W.	1	c. d.			5.0	20	14	764.5	18.3	N.	1	Lluvia.		
Sta. Cruz de Ten.	766.4	+0.9	20.2		N.E.	3	c. d.	M. da.			23	20	764.7	22.1	N.E.	4	nub.			

—Noticias—

Escandi- Islas