

DIRECCIÓN GENERAL DEL INSTITUTO GEOGRÁFICO Y ESTADÍSTICO

AÑO XIX

BOLETÍN

1911.

Núm. 233

DEL

21 de Agosto

OBSERVATORIO CENTRAL METEOROLÓGICO

Observaciones del Extranjero

Observaciones de la mañana a las 7 ^h										Id. en las 24 horas			Id. de la vispera por la tarde					
Estaciones	Barómetro		Temperatura	Humedad	Viento		Estado del cielo	Estado del mar	Lluvia o nieve	Temp. extr. ^{as}		Baróm. a 0° y al nivel del mar	Temperatura	Viento		Estado del cielo		
	alt. y al nivel del mar	var. en 3h			Dirección	F ^{za}				Máx. ^a	Mín. ^a			Dirección	F ^{za}			
Escandinavia	Bodo	757.1	0.0	9.8		SW	2	c. cub.	Briz.		12	9	757.7	9.8	N	2	c. cub.	
	Cristiansund	758.5	-0.8	9.4		E	1	c. d.	Briz.		11	7	758.5	10.8	cal.	0	c. d.	
	Skudesnoes																	
Rusia y Austria	Riga	756.6	+0.2	11.4		NE	0	so			2		755.6	12.7	NW	1	sub.	
	Moscon	754.5		9.9		N	1	cub.			2		754.2	11.7	SW	1	so	
	Nicolaiev	759.3		17.5		ESE	0	cub.			3		759.4	22.2	cal.	0	so	
	Peldkirch	756.2	+0.7	20.1		cal.	0	cub.			17	20	758.2	20.6	SW	5	llovizna	
	Gernornitz	759.3	+0.8	15.4		cal.	0	so			1	22	759.0	18.4	SW	1	so	
	Cracovia	759.3	+0.2	15.0		id.	0	sub.			1	24	758.3	17.0	cal.	0	c. d.	
	Pola	759.7	+0.5	23.8		SE	2	c. cub.			3	28	21	760.5	21.7	SE	2	cub.
	Viena	757.3	+0.1	17.4		cal.	0	c. d.			29	16	757.1	21.4	SW	1	c. d.	
Islas Británicas	Stornoway																	
	Shields																	
Francia	Valentia	754.1	+0.5	16.1		NE	1	c. cub.	SW		20	14	753.9	16.7	SE	1	sub.	
	Gris Nez	751.7	-0.3	14.4		E	1	llovizna	Risa	35	31	17	754.0	23.2	SE	4	Formigosa	
	St. Mathieu	752.7	-0.2	18.2		S	1	cub.	fla.		24	16	754.0	18.8	SW	2	c. cub.	
	Isla de Aix	753.5		21.0		SW	1	cub.	fla.		20	16	758.0	22.0	SW	3	cub.	
	Biarritz	756.4		2		?	2	c. cub.	fla.		5	27	19	755.2	20.0	E	1	Formigosa
	Paris	753.3	+0.4	18.7		S	1	id.			1	33	17	752.9	28.4	S	7	c. d.
	Clermont	753.2	0.0	21.4		S	1	c. cub.			5	29	15	753.7	21.5	cal.	0	c. cub.
	Perpignan	753.6	+0.8	25.2		SW	1	c. cub.				30	21	752.9	26.5	S	2	c. cub.
	Cabo Sicié	755.9		23.8		SE	4	niebla	M. da	prop	29	20	756.2	28.8	SE	3	Propia	
	Niza	757.8	-0.8	12.4		E	3	Formigosa	M. da		1	30	19	758.5	24.5	cal.	0	c. cub.
Italia	Liorna	758.9	-0.6	28.2		E	3	sub.					759.9	23.8	S	3	so	
	Roma	761.7	-0.2	21.0		SE	2	c. d.					761.1	25.2	SW	1	so	
	Cagliari	760.5		24.0		ESE	5	c. d.					759.4	29.0	ESE	4	so	
	Palermo	761.5	+0.1	24.8		cal.	0	so					761.7	23.4	SE	4	so	
Portugal	Porto	756.9	-0.2	11.1		S	4	cub.	Risa	7	27	19	758.2	20.7	S	3	sub.	
	Lisboa	762.3	+0.4	19.6		S	2	cub.	SW		25	18	758.1	19.4	SW	3	sub.	
	Lagos	758.5	+1.2	23.2		N	2	cub.	fla.		25	18	758.5	19.8	SW	2	so	
	Horta	765.1	0.0	22.9		W	3	cub.	Risa		26	20	765.3	20.6	N	1	so	
	Angra																	
	Punta Delgada	763.8	+3.0	22.1		SE	3	c. d.	SW		25	18	764.6	20.8	cal.	0	S.	
Funchal	761.5	0.0	25.5		cal.	0	S.	fla.		25	15	762.9	22.2	cal.	0	cub.		
Marruecos y Argelia	Tanger																	
	Casablanca																	
	Orán	756.4		24.6		S	2	c. d.										
	Argel	765.8		30.6		SE	1	sub.										
	Túnex	760.4		27.0		S	2	id.										
Sfahs	760.1		28.0		S	2	id.											

Precios de suscripción

Un año 30 pesetas. Un semestre 15 pesetas

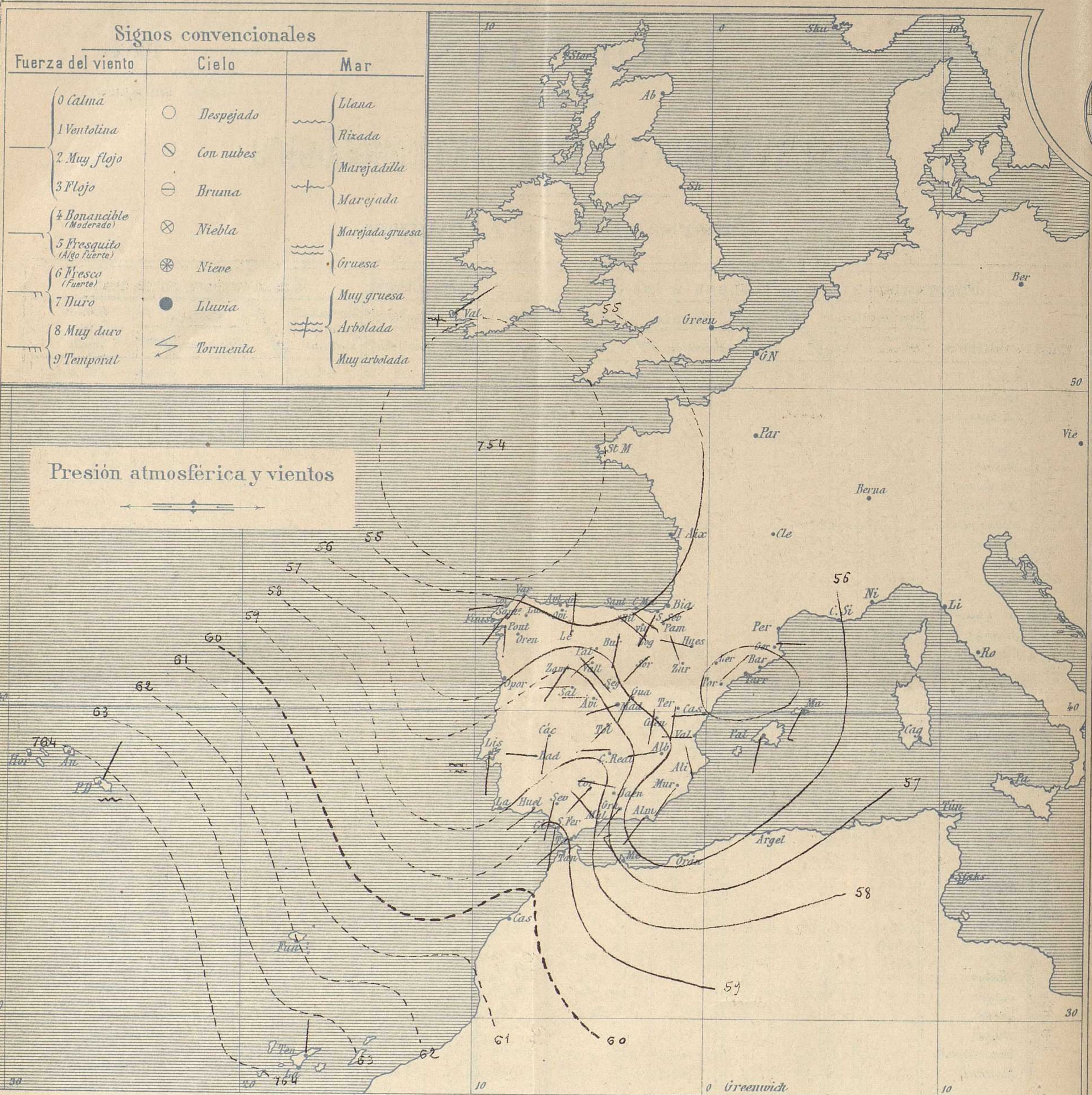
Administrador { Habilitado del material de la Dirección general del Instituto Geográfico y Estadístico. Madrid

Dirección : Adresse : Address :

Señor

Jefe del Observatorio Central Meteorológico
Parque del Retiro

Madrid. (ESPAÑA)



Estado general

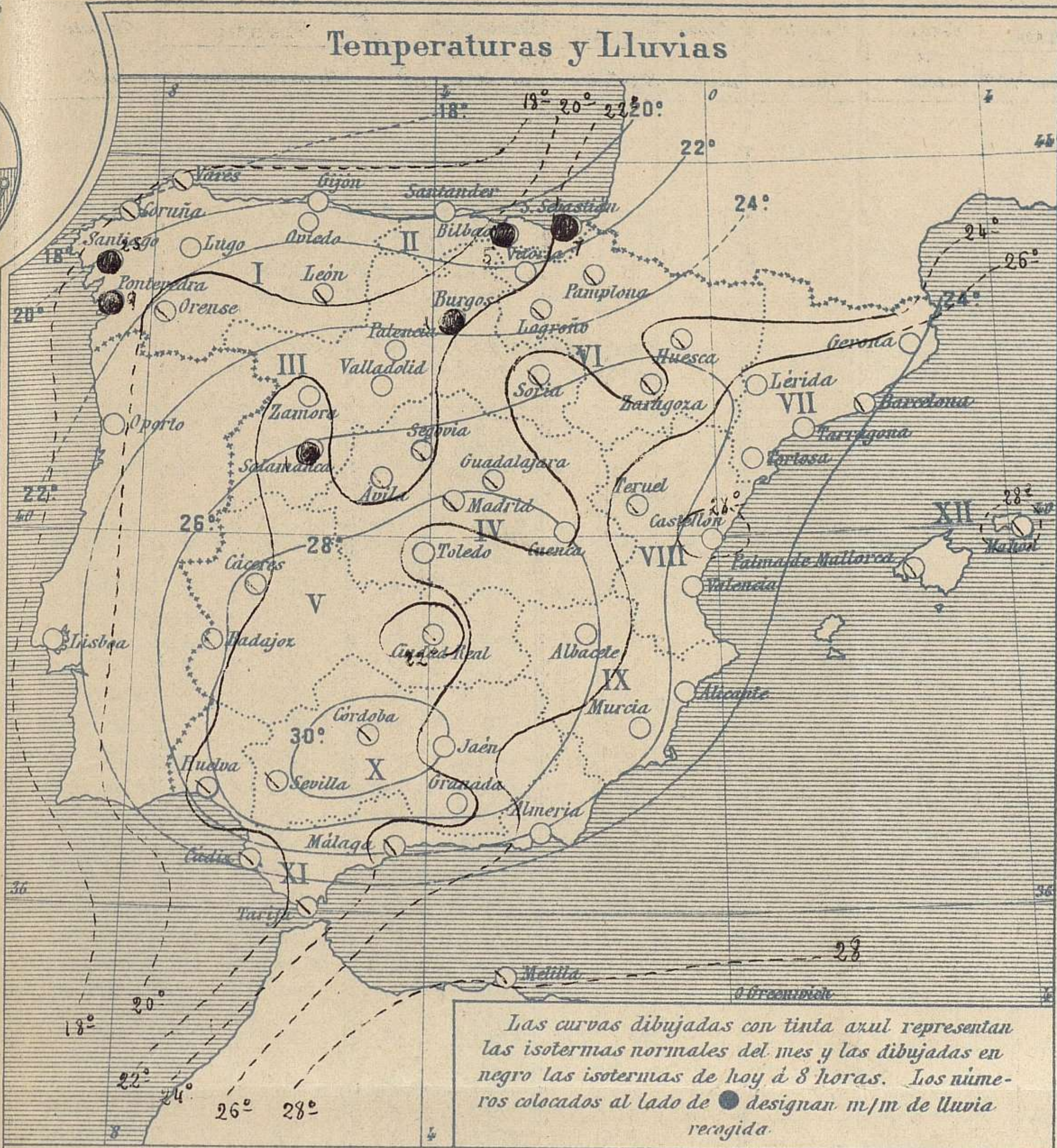
Faltan datos importantes, por cuya causa no se puede formar juicio exacto del estado general atmosférico de hoy. Una depresión parece que se halla situada entre las costas meridionales de Irlanda y las de Galicia (754^{mm}) y que en nuestra Península se han formado varios centros secundarios.

El tiempo es algo lluvioso en la región gallega y cantábrica y el cielo aparece por todas partes muy cargado de nubes; el viento generalmente sopla con moderación de la región del W y la temperatura es muy suave que en los días pasados.

La máxima de ayer fue de 37° en Murcia y la mínima de hoy ha sido de 11° en Leon.

El Director general: Galarza

El Ingeniero Geógrafo, Jefe del Observatorio. J. Galbis



Tiempo probable

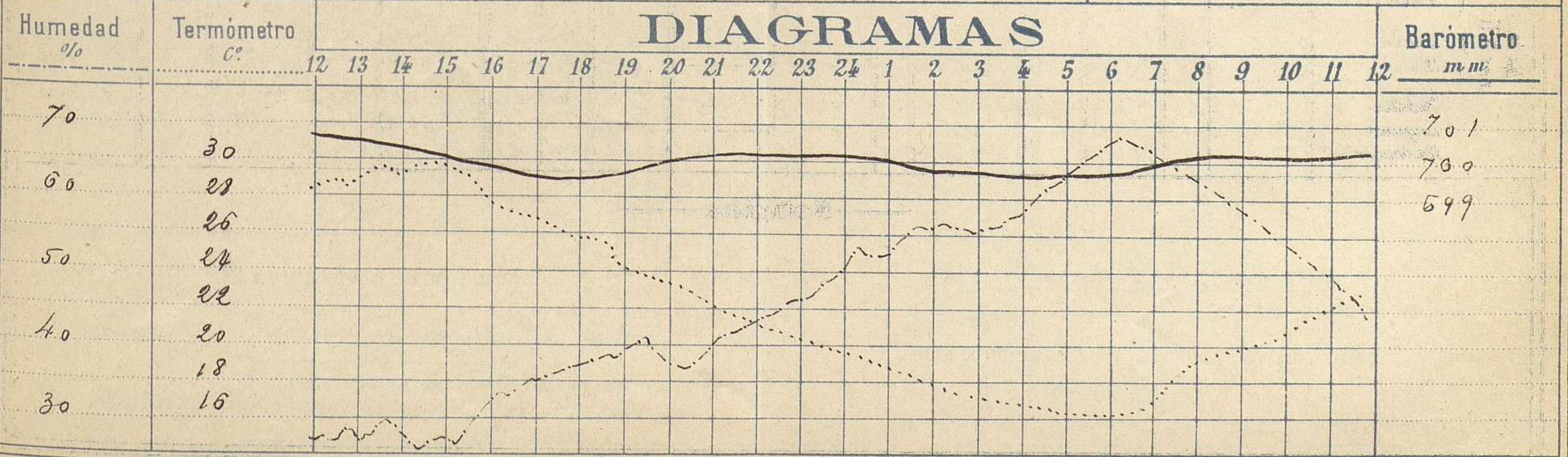
EN LAS REGIONES

I }
 II }
 III } *Vientos moderados de la region del W y tiempo algo tormentoso.*
 IV }
 V }
 VI }
 VII } *Vientos moderados de direccion variable y tiempo algo tormentoso.*
 VIII }
 IX }
 X } *Vientos moderados de la region del Sur y tiempo de tendencia tormentosa.*
 XI }
 XII } *Vientos moderados de direccion variable y tiempo incierto.*

Observaciones de Madrid entre 12^h del dia 20 y 12^h del dia 21

PARQUE DEL RETIRO (Altitud 667 m.)

Hora	Barómetro m.m.	Termómetro C.	Humedad %	Viento	Fuerza 0 á 9	Lluvia ó Nieve m.m.	Estado del Cielo	Notas
16	699.71	28.0	32	W	3	"	Nuboso	Temp. máxima á la sombra 29.9
20	699.95	23.5	38	WNW	3	"	Casi cubierto	Id. mínima á la id. 16.2
24	700.11	20.0	50	SW	2	"	Nuboso	
4	699.70	16.8	58	SW	2	"	Casi cubierto	
8	700.30	19.2	64	WSW	e	"	Cubierto	
12	700.56	23.7	45	WSW	3	"	Casi cubierto	



Observaciones de España

Observaciones de la mañana á 8 horas										Id. en las 24 horas			Id. de la vispera á 16 horas					
Estaciones	Barómetro		Temperatura	Humedad	Viento		Estado del cielo	Estado del mar	Lluvia ó nieve	Temp. extr. ^{as}		Barom. á 0.º y al nivel del mar	Temperatura	Viento		Estado del cielo		
	n.º y alt. nival del mar	Var. en 3h			Dirección	F.ª				Max.ª	Min.ª			Dirección	Fuerza			
Región del NW. I	La Coruña	755,5	-1,0	18,0		N.	1	C. cub.	Riz.		25	15	756,8	19,1	N.	1	Cub.	
	Vares	754,3		17,0		S.W.	3	C. cub.	Riz.				756,1	21,0	N.E.	1	C. cub.	
	Avilés																	
	Gijón																	
	Oviedo	753,9		17,1		Lu	0	C. cub.		39	22	15	755,2	19,2	Lu	1	C. d.	
	Finist. rre	756,2		18,8		cal.	0	niebla.	cl.				758,3	23,4	cal.	0	niebla.	
	Santiago	755,0		15,5		S.W.	1	llovizna		25	21	15	756,3	21,5	S.W.	1	C. cub.	
	Pontevedra	754,5	-0,2	18,6		S.	3	id.		9	21	16	756,9	23,2	S.W.	4	C. d.	
	Lugo																	
	Orense	753,9	0,0	20,3		S.	1	C. cub.		29	18		755,9	23,5	N.W.	1	C. d.	
León	754,6		15,0		S.	1	Sub.		23	11		752,2	24,8	S.	4	C. cub.		
Región Cantábrica II	Santander	756,3		23,2		Cal.	0	C. d.	cl.				756,2	24,0	N.W.	3	Cub.	
	Punta Galea	754,8		20,1		S.E.	3	Sub.	cl.				754,1	23,7	N.E.	2	C. cub.	
	Bilbao	757,0	-0,6	20,2		S.E.	0	Sub.		5	18	16	753,7	25,2	N.W.	2	C. cub.	
	Cabo Machichaco																	
	Igueldo																	
	San Sebastián	754,7	0,0	22,2		S.W.	1	Cub.	cl.	7	26	17	754,4	25,8	N.W.	2	S.	
Región Duero III	Zamora	757,0	+1,0	19,0		S.W.	1	Sub.					757,1	25,1	N.	2	Sub.	
	Palencia																	
	Burgos	755,1	+0,2	16,8		S.W.	1	C. cub.		1	27	14	751,7	26,8	N.	3	Sub.	
	Soria	754,6		18,6		S.W.	1	id.		29	14		752,3	28,2	S.	3	C. cub.	
	Valladolid	756,2	0,2	17,6		S.W.	1	C. d.			30	15	753,3	28,2	S.W.	3	Sub.	
	Salamanca	757,2	+0,2	18,3		N.	2	Cub.		1	28	14	757,2	24,8	N.W.	5	id.	
Región Extrem.ª y Mancha V Central IV	Ávila	756,7		15,5		N.	2	Sub.	Inapto	25	12		754,6	23,5	S.W.	4	C. d.	
	Ségovia	756,5	0,0	16,0		N.W.	1	Cub.		29	13		759,2	22,0	S.E.	7	C. cub.	
	Madrid	756,3	+0,2	19,2		N.W.	2	Cub.		29	16		753,9	28,0	N.	3	Sub.	
	Toledo	756,5	+0,1	21,4		S.W.	1	Cub.		22	19		753,8	30,0	S.W.	4	Sub.	
	Guadalajara	756,7	+0,4	19,2		S.W.	2	C. cub.		30	16		752,6	28,6	N.W.	1	Sub.	
	Cuenca	754,9	+0,9	18,1		S.	1	Sub.		32	20		753,4	31,4	S.E.	2	C. d.	
	Alto Ebro VI	Cáceres	757,3		19,4		S.S.W.	3	Cub.		20	15		755,5	27,0	S.W.	3	Sub.
		Badajoz	756,7	+0,5	20,7		N.W.	1	Cub.		30	19		755,2	29,0	N.W.	0	C. d.
		Ciudad Real	757,9	+1,0	18,8		N.	4	Cub.		31	20		755,2	29,0	N.	4	Sub.
		Logroño	753,9		20,8		N.W.	1	Sub.		27	16		750,4	31,2	N.	1	Sub.
Ebro VII	Vitoria																	
	Pamplona	756,6		19,8		N.E.	0	Sub.		34	15		752,8	28,8	S.E.	4	Sub.	
	Huesca	753,6	-0,4	23,9		N.W.	0	Cub.		31	19		752,6	30,3	S.	3	id.	
	Zaragoza	754,5	+0,5	22,4		N.W.	1	Sub.		35	19		750,9	34,0	S.	0	Sub.	
Cataluña VIII	Lérida																	
	Gerona	756,5	+1,0	26,2		S.	0	S.		33	21		752,2	31,4	S.	0	S.	
	Barcelona	754,1	0,0	23,8		S.	0	Cub.	M. lta.	31	23		754,2	29,5	N.W.	1	Cub.	
	Taragona																	
	Tortosa	754,4	+0,3	27,2		N.E.	0	S.		32	23		754,3	28,9	S.S.E.	3	Cub.	
Lleuant. IX	Teruel	756,6		21,8		S.	0	Sub.		22	13		754,2	20,4	S.	5	S.	
	Castellón	755,7	+0,5	22,4		N.	2	S.		29	24		756,7	29,4	S.	0	S.	
	Valencia	755,0	0,0	27,6		N.	1	C. d.		22	22		753,9	29,8	S.	3	S.	
Cuenca del Guadalq. X del SE IX	Albacete	757,0		21,5		N.W.	1	C. d.		34	16		753,1	31,2	N.	4	C. cub.	
	Alicante	755,4	+0,6	27,0		N.W.	0	S.	cl.	33	22		754,1	31,2	S.	1	C. d.	
	Murcia	755,9	+0,2	26,8		S.W.	1	S.		34	21		752,7	35,9	S.	2	C. d.	
	Sevilla	758,5		22,4		S.	2	Sub.	Inapto	32	19		757,5	30,2	S.W.	3	Sub.	
	Córdoba	758,7	+0,5	21,4		S.W.	1	Sub.		32	18		756,4	30,3	N.	3	id.	
	Jae'n	758,9		22,6		N.W.	0	C. d.		31	20		756,9	28,7	N.W.	1	C. d.	
Costa del Sur XI	Granada	758,1		17,6		S.W.	1	C. d.		31	14		759,7	29,8	N.	4	Sub.	
	Huelva	757,7		22,2		S.W.	3	C. cub.	Inapto	26	20		757,1	25,3	S.W.	1	Sub.	
	Algeciras																	
	San Fernando	758,5	0,0	20,4		S.S.W.	3	C. cub.	cl.	26	20		758,7	23,5	S.W.	3	C. cub.	
	Tarifa	759,2		22,1		S.W.	3	Sub.	Riz.				759,0	25,5	N.	2	C. d.	
	Málaga	758,3	+0,2	24,6		N.W.	3	id.	cl.	34	21		755,9	20,0	S.S.E.	4	C. cub.	
Baleares XII	Almería	755,0		27,0		S.W.	3	S.	M. lta.	31	26		752,9	27,4	S.W.	3	S.	
	Palma	755,5	-0,8	27,6		S.	2	Sub.	Riz.	24	24		750,4	29,8	S.W.	2	C. d.	
	Mahón	754,9		29,0		S.S.W.	4	Sub.		32	25		755,3	32,0	S.S.E.	4	S.	
	Melilla	763,0		26,3		N.W.	4	Sub.	Riz.	2	30	24	764,4	30,0	N.W.	6	Cub.	
Laguna	762,3	+1,2	19,3		N	2	id.		Inop	24	16		761,7	20,7	N.W.	0	C. d.	
Sta Cruz de Ten.	763,0	+1,3	24,4		N.W.	2	C. d.	cal.		24	21		762,0	25,1	N.W.	3	S.	

— Noticias —