

DIRECCIÓN GENERAL DEL INSTITUTO GEOGRÁFICO Y ESTADÍSTICO

AÑO XIX

BOLETÍN

1911.

Núm. 134

DEL

14 de Mayo

OBSERVATORIO CENTRAL METEOROLÓGICO

Observaciones del Extranjero

Observaciones de la mañana á las 7 ^h								Id en las 24 horas			Id de la vispera por la tarde						
Estaciones	Barómetro		Temperatura	Humedad	Viento		Estado del cielo	Estado del mar	Lluvia ó nieve	Temp. extr. ^{as}		Baróm. á 0° y al nivel del mar	Temperatura	Viento		Estado del cielo	
	alt. y al nivel del mar	Var. en 3h			Dirección	F ^{za}				Máx. ^a	Min. ^a			Dirección	F ^{za}		
Escandinavia	Bodo	763,0 -0,3	5,6		E.	4	c. do	Sl. ^a		8	3	764,2	7,6	cal.	0	7. ^o	
	Cristiansund	757,0 -1,0	15,0		E.	1	c. do	id		15	9	759,5	10,4	cal.	0	cul. ^o	
	Skudesnoes																
Rusia y Austria	Riga	760,5 -0,4	15,8		E.	0	7. ^o					766,7	12,4	W. E.	0	7. ^o	
	Moscou	762,4 -0,4	8,3		E.	1	7. ^o					761,5	12,5	S.	1	7. ^o	
	Nicalaiew	758,6	15,7		cal.	0	7. ^o					758,7	17,6	S.	0	mul. ^o	
	Feldkirch	759,5	9,0	11,4		E.	1	mul. ^o				753,9	15,4	cal.	0	c. cul. ^o	
	Cseruornitz	759,7	10,3	12,8		cal.	0	7. ^o				759,5	16,6	S. E.	1	c. d.	
	Cracovia	758,5	+0,2	15,5		cal.	0	7. ^o				758,8	16,1	W. W. E.	1	mul. ^o	
	Pola	757,4	-0,2	17,0		S. E.	1	mul. ^o				758,2	14,8	E.	2	id.	
	Viena	755,5	+0,1	15,0		E.	1	id				756,8	16,8	S. E.	1	7. ^o	
Islas Británicas	Stornoway																
	Shields																
	Valentia																
Francia	Gris Nez	752,6 -0,2	13,0		cal.	0	slur. ^a	Sl. ^a	6	20	8	753,7	17,0	S. E.	2	c. cul. ^o	
	St. Mathieu	752,8	0,0	12,8		S.	1	c. d.		23	11	754,3	13,2	S. W.	1	cul. ^o	
	Isla de Aix	755,6		3,8		S. W.	2	cul. ^o		8	17	753,9	14,9	W. S. W.	3	cul. ^o	
	Biarritz	759,3		14,0		S. E. E.	3	c. cul. ^o		17	13	757,2	16,0	S. W.	3	c. cul. ^o	
	Paris	753,6	+0,3	14,4		S.	3	cul. ^o		3	23,0	12,5	754,2	17,2	S.	3	cul. ^o
	Clermont	756,1	-1,0	13,9		S.	2	cul. ^o		7	15,9	9,1	753,7	13,7	cal.	0	cul. ^o
	Perpiñan	756,9	+1,1	16,2		W. W.	2	c. cul. ^o		1	21,0	11,8	753,6	15,8	E.	2	cul. ^o
	Cabo Sicié	756,1		12,0		E.	2	mul. ^o		48	24	11	755,5	12,6	E.	5	mul. ^o
	Niza	757,3	0,2	13,0		cal.	0	slur. ^a		22	17	12	757,9	12,7	E.	2	cul. ^o
Italia	Livorno																
	Roma																
	Cagliari																
	Palermo																
Portugal	Porto	758,0	0,0	14,6		S.	1	cul. ^o		15	13	759,9	13,3	S. E. E.	2	cul. ^o	
	Lisboa	758,5	-0,1	15,6		S. W.	4	c. cul. ^o		17	14	760,2	14,6	W. S. W.	4	id.	
	Lagos																
	Horta																
	Angra																
	Punta Delgada	763,3	+0,5	12,9		W. W.	4	mul. ^o		17	13	764,3	13,0	W. W.	4	cal.	
Funchal	760,7	0,0	18,0		W.	2	cul. ^o		20	12	763,3	19,0	W.	2	cul. ^o		
Marruecos y Argelia	Tánger																
	Casablanca																
	Orán	761,2		17,2		S. E. E.	2	c. do									
	Argel	758,2		18,0		W.	4	mul. ^o									
	Tinex	754,4		11,0		W.	1	cul. ^o									
Sfaha	753,0		6,4		W.	4	slur. ^a										

Precios de suscripción

Un año 30 pesetas. Un semestre 15 pesetas

Administrador } Habilitado del material de la Dirección general del Instituto Geográfico y Estadístico. Madrid

Dirección : Adresse : Address :

Señor

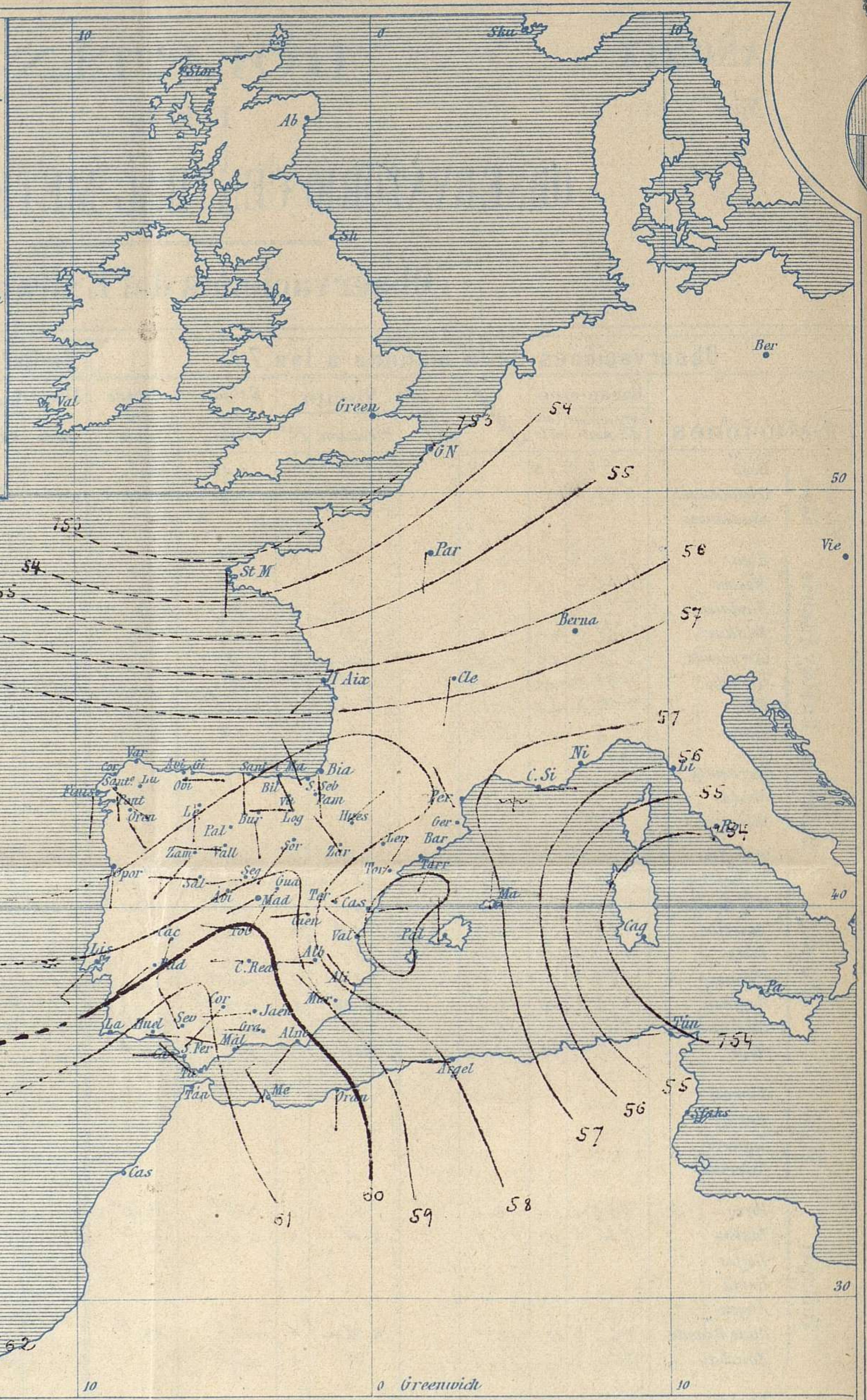
Jefe del Observatorio Central Meteorológico
- Parque del Retiro

Madrid. (ESPAÑA)



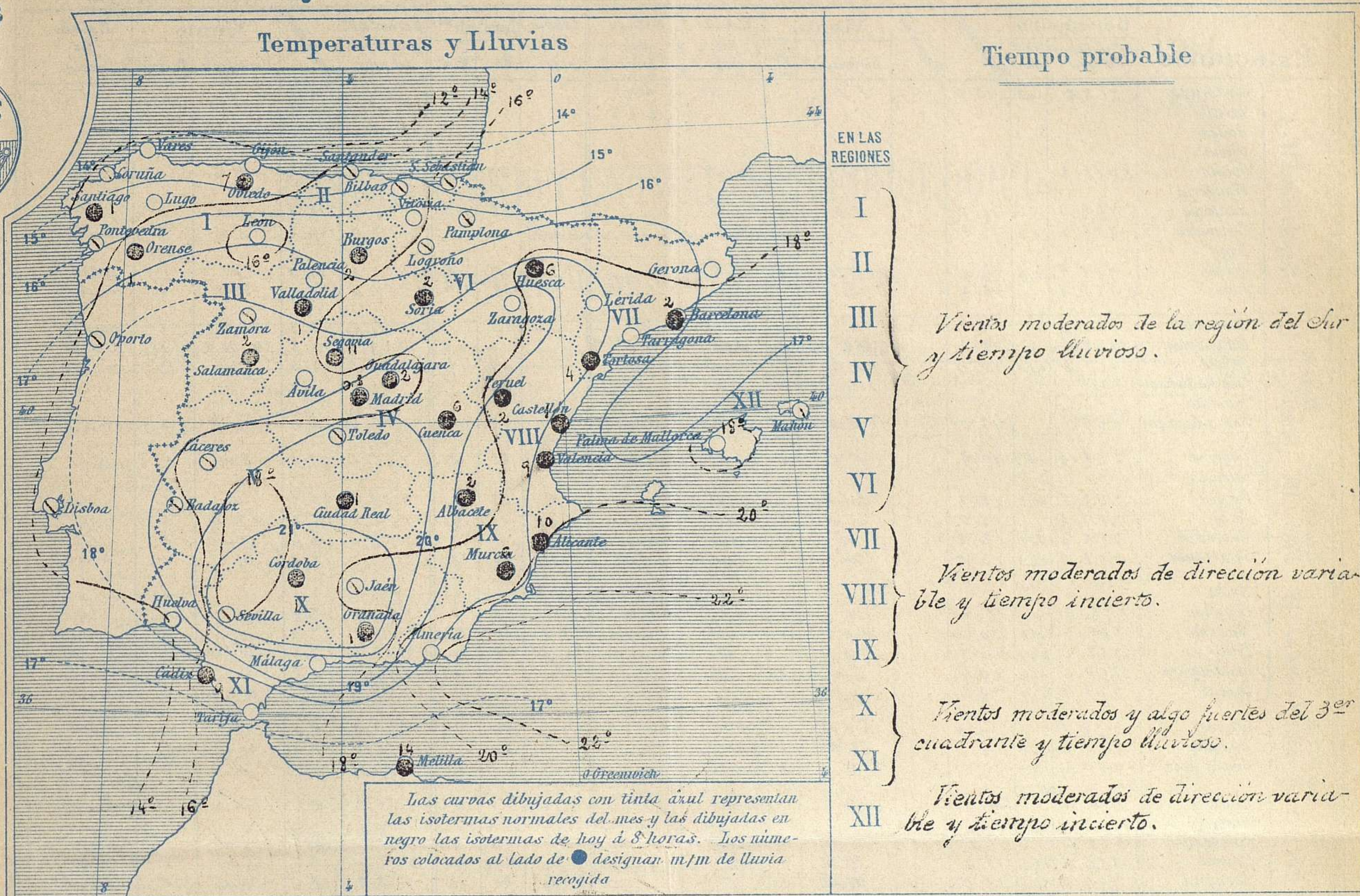
Signos convencionales

Fuerza del viento	Cielo	Mar
0 Calma	○ Despejado	{ Llana
1 Ventolina	⊙ Con nubes	{ Rizada
2 Muy flojo	⊖ Bruma	{ Marejadilla
3 Flojo	⊗ Niebla	{ Marejada
4 Bonancible (Moderado)	⊗ Nieve	{ Marejada gruesa
5 Fresquito (Ago fuerte)	⊗ Lluvia	{ Gruesa
6 Fresco (Fuerte)	⊗ Tormenta	{ Muy gruesa
7 Duro		{ Arbolada
8 Muy duro		{ Muy arbolada
9 Temporal		



Estado general

Al W. de Galicia se encuentra una depresión secundaria que amenaza las costas del Cantábrico y otra de mas intensidad reside sobre el Mediterráneo. El tiempo tiene en general tendencia a llover, los vientos soplan con poca fuerza de dirección variable y la temperatura es suave. La maxima de ayer fue de 24° en Murcia y la minima de hoy ha sido de 6° en Feruel.
 Las mayores presiones residen al W. de las Azores.

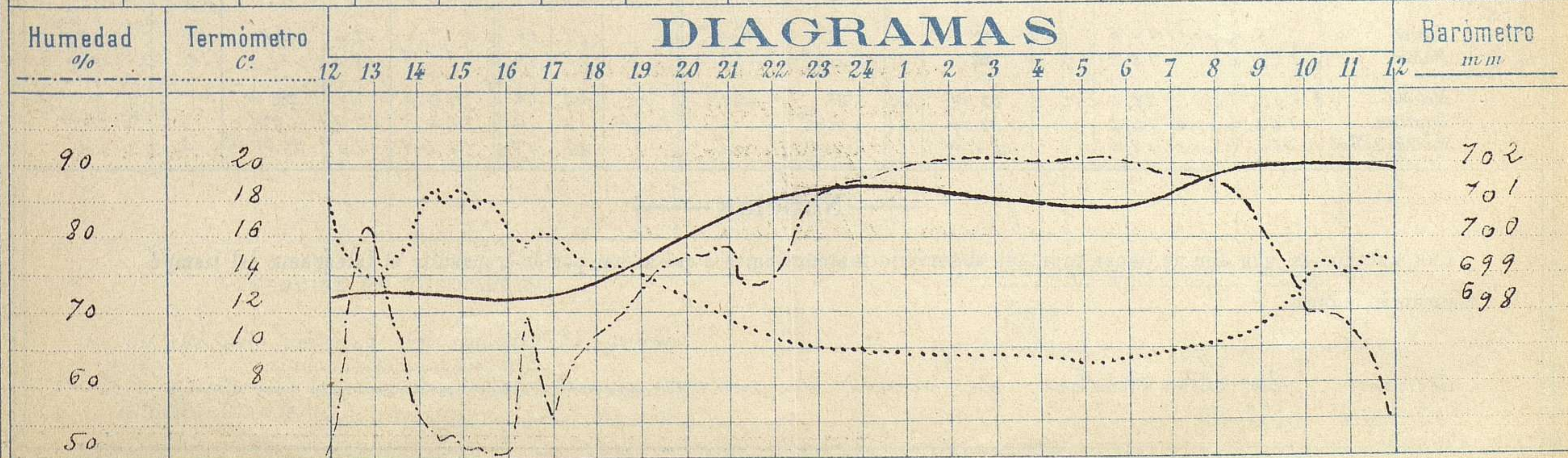


Observaciones de Madrid entre 12^h del día 13 y 12^h del día 14

PARQUE DEL RETIRO (Altitud 667 m.)

Hora	Barómetro m m	Termómetro C°	Humedad %	Viento	Fuerza 0 a 9	Lluvia ó Nieve m m	Estado del Cielo	Notas
16	698.55	17.0	51	W	3	} 0.8	Casi cubierto	Temper. máxima a la sombra 13.7
20	700.10	13.0	78	W	2		Nuboso	Id mínima id 9.5
24	701.30	10.0	88	W	1		Casi cubierto	
4	701.10	9.8	90	W	2		Cubierto	A 17 ^h truenos lejanos
8	701.93	10.6	88	WSW	1		Id	
12	701.80	14.8	55	SW	2		Id	

DIAGRAMAS



Observaciones de España

Observaciones de la mañana á 8 horas										Id. en las 24 horas			Id. de la vispera á 16 horas					
Estaciones	Barómetro		Temperatura	Humedad	Viento		Estado del cielo	Estado del mar	Lluvia ó nieve	Temp. extr. ^{as}		Barom. á 0° y al nivel del mar	Temperatura	Viento		Estado del cielo		
	á 0° y al nivel del mar	Var. en 3h			Dirección	F ^{za}				Max. ^a	Min. ^a			Dirección	Fuerza			
Región del NW. I	Lia Coruña	758,8	-0,3	13,4		S. S. E.	1	mub.	Rix. ^a		15	8	759,3	12,6	9 E.	3	sub.	
	Vares																	
	Avilés																	
	Oijón																	
	Oviedo	756,3		11,2		E.	0	mub.		7	16	8	755,6	12,4	9 E.	1	sub.	
	Finisterre																	
	Santiago	756,3		11,5		S. E.	2	sub.			13	10	757,0	12,5	S. W.	0	sub.	
Región Cantábrica II	Pontevedra	756,4	0,0	13,9		S.	1	id.	Inap. ^l	15	12	757,7	14,2	S. W.	3	id.		
	Lugo																	
	Orense	755,9	0,0	14,8		S. E.	2	sub.		1	17	12	755,2	14,8	S.	1	sub.	
	León	755,2		12,6		S.	1	id.			19	7	751,4	16,5	9 E. W.	2	mub.	
	Santander	758,3		14,9		S.	2	c. cub.	Sl. ^a				757,6	18,0	9 E. W.	3	mub.	
Región Duero III	Punta Galea	758,5		15,1		S. E.	3	sub.	Rix. ^a				755,9	16,3	9 E. W.	4	c. cub.	
	Bilbao	757,6	+0,1	15,0		S. E.	0	c. cub.			18	12	754,0	17,4	9 E. W.	3	c. cub.	
	Cabo Machichaco																	
	Igueldo																	
Región Duero III	San Sebastián	757,4		17,0		9 E. W.	2	mub.	Slana		17	12	755,3	16,0	9 E. W.	2	mub.	
	Zamora	758,8	+2,0	11,2		S. W.	2	c. cub.			18	8	755,1	15,1	S. W.	3	mub.	
	Palencia																	
	Burgos	757,8	+0,1	10,0		S. S. E.	0	sub.		2	17	7	452,9	16,2	W.	2	c. cub.	
	Soria	757,4		11,0		S. W.	2	c. cub.		2	16	9	752,8	14,4	10 9 E. W.	4	sub.	
Región Central IV	Valladolid	758,3	0,0	12,0		W.	1	id.		1	17	9	752,0	16,4	S. W.	2	id.	
	Salamanca	758,8	+0,5	10,2		W.	1	sub.		2	16	8	757,1	12,2	9 E. W.	4	sluv. ^a	
	Ávila	758,3	0,0	11,2		W.	0	id.		11	16	7	754,9	13,8	W.	2	c. cub.	
	Segovia	759,9	+0,9	10,6		W. S. W.	1	sub.		0,8	18,7	9,5	754,9	17,0	W.	3	c. cub.	
Región Extrem. V	Madrid	759,5	+0,9	13,8		W.	1	id.	Inap. ^l	19	10	755,6	17,6	W. S. W.	4	id.		
	Toledo	758,6	+1,2	10,8		S. W.	0	id.		16	9	753,9	16,2	W.	3	id.		
	Guadalajara	757,9	+1,2	12,4		W.	0	id.		6	15	2	754,3	14,5	9 E. W.	2	id.	
	Cuenca																	
Alto Ebro VI	Cáceres	759,7		12,4		S. S. W.	3	cent.			20	7	757,3	16,6	W.	3	sub.	
	Badajoz	759,0	0,0	14,3		S. W.	1	c. cub.			20	11	756,8	17,4	9 E. W.	2	c. cub.	
	Ciudad Real	760,2	+2,1	12,0		W.	2	c. cub.		1	17	8	756,8	14,7	W.	4	sub.	
Región Levant VII	Logroño	759,4		14,4		W.	0	mub.			24	11	756,2	16,5	W.	0	sluv. ^a	
	Vitoria																	
	Pamplona	755,6		15,0		9 E. W.	0	mub.			17	9	755,2	14,8	9 E. W.	1	sluv. ^a	
	Huesca	756,9	+1,0	15,3		9 E.	0	id.		6	20,0	7,5	753,4	13,2	S. W.	0	sub.	
Región Cataluña VIII	Zaragoza	757,3	+1,5	15,2		9 E. W.	1	id.	Inap. ^l	20	11	753,8	18,6	9 E. W.	1	c. cub.		
	Lérida																	
	Gerona																	
Región Levante IX	Barcelona	758,3	+1,0	19,4		S. S. W.	1	mub.	9 E. W.	2	21	12	754,6	17,5	S.	2	sub.	
	Tarragona																	
	Tortosa	757,0	+0,6	19,6		9 E. E.	2	id.		4	19	10	754,4	15,1	9 E. E.	1	sub.	
	Teruel	756,7		13,9		9 E.	0	mub.		2	20	6	753,7	17,4	S.	0	mub.	
Región Levante X	Castellón	756,8	+1,0	18,4		E.	1	id.		1	20	14	754,3	18,3	E.	1	mub.	
	Valencia	757,0	+1,2	19,0		9 E. W.	0	id.		9	21	14	753,8	21,0	S. E.	0	mub.	
	Albacete	759,8		12,6		W.	1	mub.		2	18	9	754,9	17,0	W.	4	mub.	
Región Levante XI	Alicante	757,6	+0,6	20,0		9 E. W.	1	id.	Sl. ^a	10	22	13	754,1	21,4	S. S. E.	1	mub.	
	Murcia	758,6		19,0		9 E. W.	0	id.		6	24	13	754,5	20,6	9 E. E.	4	id.	
	Sevilla	760,5		17,8		9 E. W.	0	mub.		Inap. ^l	23	11	760,1	19,0	W.	6	sluv. ^a	
	Córdoba	760,2	+0,9	17,0		S. W.	0	id.			22	12	757,9	21,4	9 E. W.	2	mub.	
Región Levante XII	Jaén	761,3		15,2		W.	0	id.	Inap. ^l	14	10	758,6	12,2	W.	1	id.		
	Granada	760,1		11,7		W.	0	id.		2	14	9	758,8	12,4	S. W.	1	sluv. ^a	
	Huelva	761,0	+0,2	14,0		E.	1	c. cub.			20	11	759,3	18,8	W. S. W.	6	c. cub.	
Región Sur XIII	Algeciras																	
	San Fernando	761,0	+0,2	15,3		W.	1	c. cub.	Rix. ^a	9	19	13	761,3	17,5	W.	4	mub.	
	Tarifa	762,2		16,6		9 E. W.	1	id.	Sl. ^a				762,1	18,5	W.	6	c. cub.	
	Málaga	760,3	+0,2	17,6		W. 9 E. W.	4	id.	Sl. ^a		23	15	758,5	22,6	9 E. W.	7	mub.	
Región Sur XIV	Almería	757,8		22,0		S. W.	1	id.	id.		23	14	754,7	22,5	S. W.	8	id.	
	Palma	756,9	+0,6	16,6		9 E.	2	id.	Rix. ^a		19	14	755,1	18,4	S. W.	2	sub.	
Región Sur XV	Mañón	756,8		18,8		9 E.	2	mub.			18	14	755,3	17,0	S.	2	id.	
	Melilla	754,5		19,0		9 E. W.	4	id.	Rix. ^a	14	22	16	752,4	?	9 E. W.	?	?	
	Laguna	763,2	+0,4	13,5		9 E. W.	1	sub.		Inap. ^l	16	12	763,5	16,1	9 E.	1	c. cub.	
Sta Cruz de Ten.	763,9	+0,9	18,0		S. S. W.	2	id.	cal.		20	17	763,9	19,8	9 E. W.	2	id.		

Noticias

Las estaciones que aun no tienen montado al servicio meteorológico ó que no han podido transmitir el telegrama del tiempo, figuran en blanco.

Alicante. Prof. Dr. Valero, da cuenta de una tormenta poco intensa que ayer descargó á las 11^h.