

DIRECCIÓN GENERAL DEL INSTITUTO GEOGRÁFICO Y ESTADÍSTICO

AÑO XIX

BOLETÍN

1911

Núm.º 10

DEL

10 de Enero

OBSERVATORIO CENTRAL METEOROLÓGICO

Observaciones del Extranjero

Observaciones de la mañana a las 7 ^h										Id. en las 24 horas			Id. de la vispera por la tarde				
Estaciones	Baróm. a 0° y al nivel del mar	Variación en 3 h.	Temperatura	Humedad	Viento		Estado del cielo	Estado del mar	Lluvia ó nieve	Temp. extr.ªs		Baróm. a 0° y al nivel del mar	Temperatura	Viento		Estado del cielo	
					Dirección	F.ª				Máx.ª	Min.ª			Dirección	F.ª		
Escandinavia	Bodo	749.8	-0.6	85	W	4	neb.º	Riz.ª	1	2	-1	744.2	2.4	W.S.W.	4	c. cub.º	
	Cristiansund	752.1	0.4	77	W	6	nieve	M.ª gr.	11	4	-1	750.2	1.6	W.S.W.	6	nieve	
	Skudesnoes																
Rusia y Austria	Riga	760.1	-0.4	95	S.W	1	neb.º		4			764.2	0.4	S.W.	1	neb.º	
	Moscou	771.5	-11.5	75	S.S.W	1	uf					776.6	-16.9	S.	1	c. d.º	
	Nicolaiew	772.9	-8.7	91	S.N.E.	0	neb.º					776.0	-6.7	N.E.	0	so	
	Veldkirch	767.0	-1.2	85	cal.	0	nieve			1	0	774.4	-4.2	cal	0	neb.º	
	Cernorvitx	770.3	-8.4	91	S.E.	1	c. cub.º			-2	-6	775.4	-8.9	uf	0	so	
	Cracovia	776.3	-9.1	96	W	1	uf			2	-9	772.4	-1.5	E.	1	niebla	
	Polá	766.9	1.2	76	S.N.E.	1	so			9	1	771.1	4.1	cal	0	so	
Viena	768.5	-6.5	94	cal	0	niebla			2	-7	774.4	-9.4	W.	1	so		
Islas Británicas	Stornoway																
	Shields																
	Valentia	773.2	1.1	91	N.E.	1	so	Pic.ª	29	-8.9	-0.6	777.0	6.7	N.E.	2	so	
Francia	Gris Nez	774.1	4.4	87	N.N.W.	5	c. d.º	M.ª gr.	32	9	3	768.4	3.2	W.S.W.	5	lluvia	
	St. Mathieu	779.5	4.2	90	N.E.	1	uf	Riz.ª		10	9	779.7	10.0	W.	4	niebla	
	Isla de Aix	775.9	6.0	93	N.E.	9	c. cub.º	uf		9	2	776.0	8.8	W.S.W.	9	neb.º	
	Biarritz	777.0	7.2	71	S.S.W.	9	neb.º	uf		8	4	778.0	5.0	E.	2	c. cub.º	
	París	774.6	1.8	93	N.N.W.	9	so		2	7.9	18	771.8	5.1	S.S.W.	9	neb.º	
	Clermont	771.8	4.9	84	N.W.	5	neb.º			1.1	1.0	776.4	0.1	W.	2	neb.º	
	Perpiñán	770.7	3.1	64	N.W.	6	lluv.º			11.9	7.0	772.5	9.1	N.W.	5	c. cub.º	
	Cabo Sicié	766.7	6.2	67	W	2	so	Lla.ª		10	9	770.7	7.2	cal	0	so	
	Niza	766.5	4.7	98	cal	0	neb.º	Riz.ª		11	2	771.3	4.2	cal	0	so	
Italia	Liorna	766.7	5.0	69	N.E.	9	so					769.6	7.6	E.	4	so	
	Roma	765.1	1.2	75	N.	9	so					768.7	4.8	N.	9	so	
	Cagliari	764.4	4.9	79	N.N.W.	5	so					766.8	10.4	N.N.W.	4	so	
	Palermo	762.6	11.0	95	cal	0	lluv.º		3			766.5	11.9	cal	0	neb.º	
Portugal	Porto	775.9	5.1	67	E.	9	c. cub.º	M.ª gra.		19	3	776.1	5.9	E.	9	c. d.º	
	Lisboa	779.6	5.5	55	N.N.W.	4	so	M.ª gr.		19	4	779.8	8.7	W.S.W.	4	so	
	Lagos	773.1	8.3	5.8	so	1	so					772.8	7.2	cal	0	so	
	Horta	772.9	15.7	99	E.	9	c. cub.º	W.ª		18	15	772.9	16.5	S.S.W.	4	neb.º	
	Angra	774.1	14.4	89	SW	4	so	Pic.ª		17	13	773.4	14.7	S	4	carb.	
	Punta Delgada	774.8	19.5	94	S.E.	3	uf			15	14	774.7	14.5	S.S.E.	4	neb.º	
	Funchal	772.0	15.1	57	N.E.	5	c. d.º	M.ª gr.		18	10	771.0	16.0	N.E.	5	neb.º	
Marruecos y Argelia	Tánger																
	Casablanca																
	Orán	772.0	12.0		N.N.E.	4	neb.º										
	Argel	769.8	11.9		S.N.E.	3	uf										
Túnez	765.6	7.0		N.W.	3	uf											
Sfatis	764.9	10.8		N	6	carb.											

Precios de suscripción

Un año 30 pesetas. Un semestre 15 pesetas

Administrador

Habilitado del material de la Dirección general del Instituto Geográfico y Estadístico. Madrid

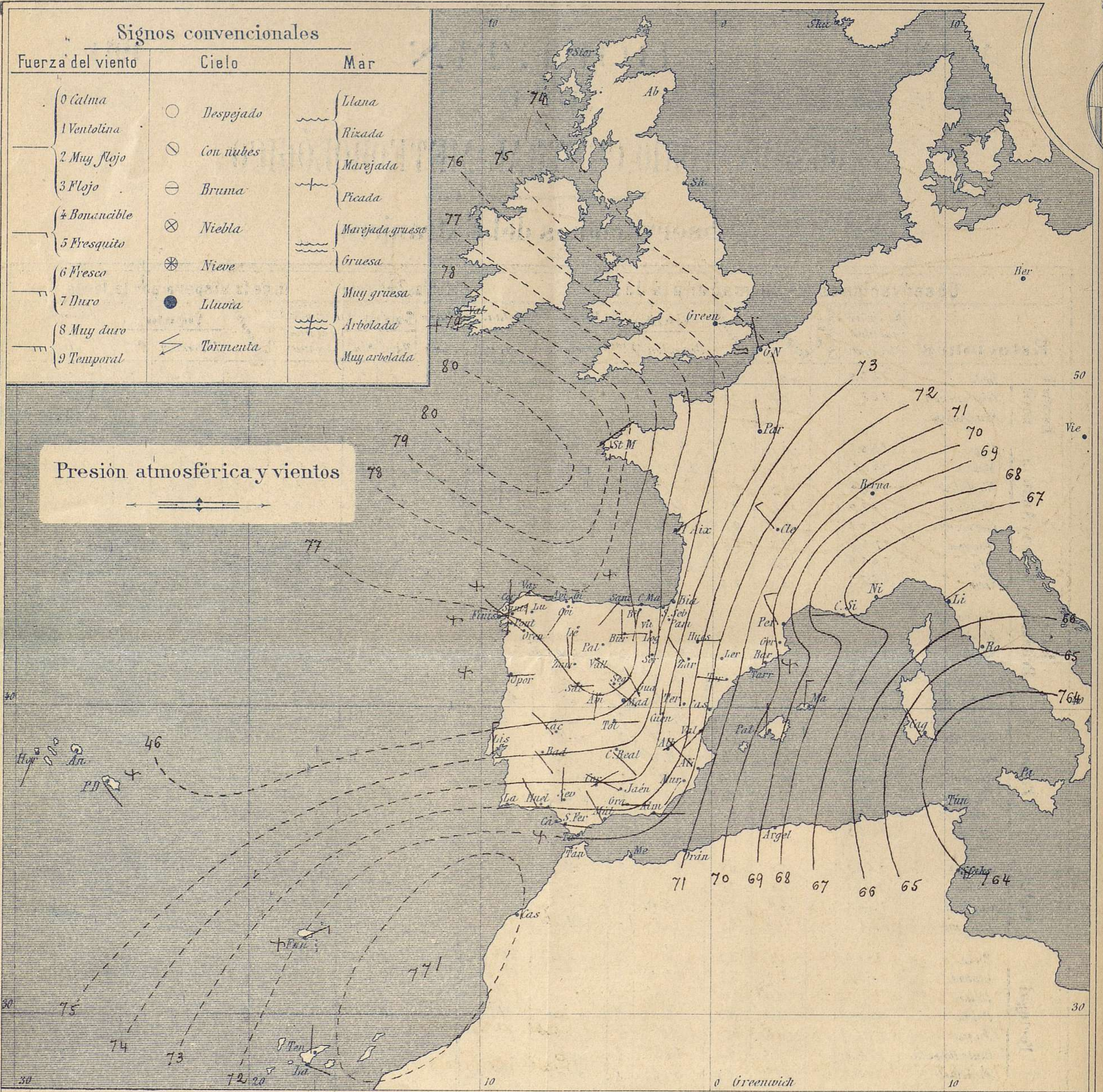
Dirección : Adresse : Address :

Señor

Jefe del Observatorio Central Meteorológico

Parque del Retiro

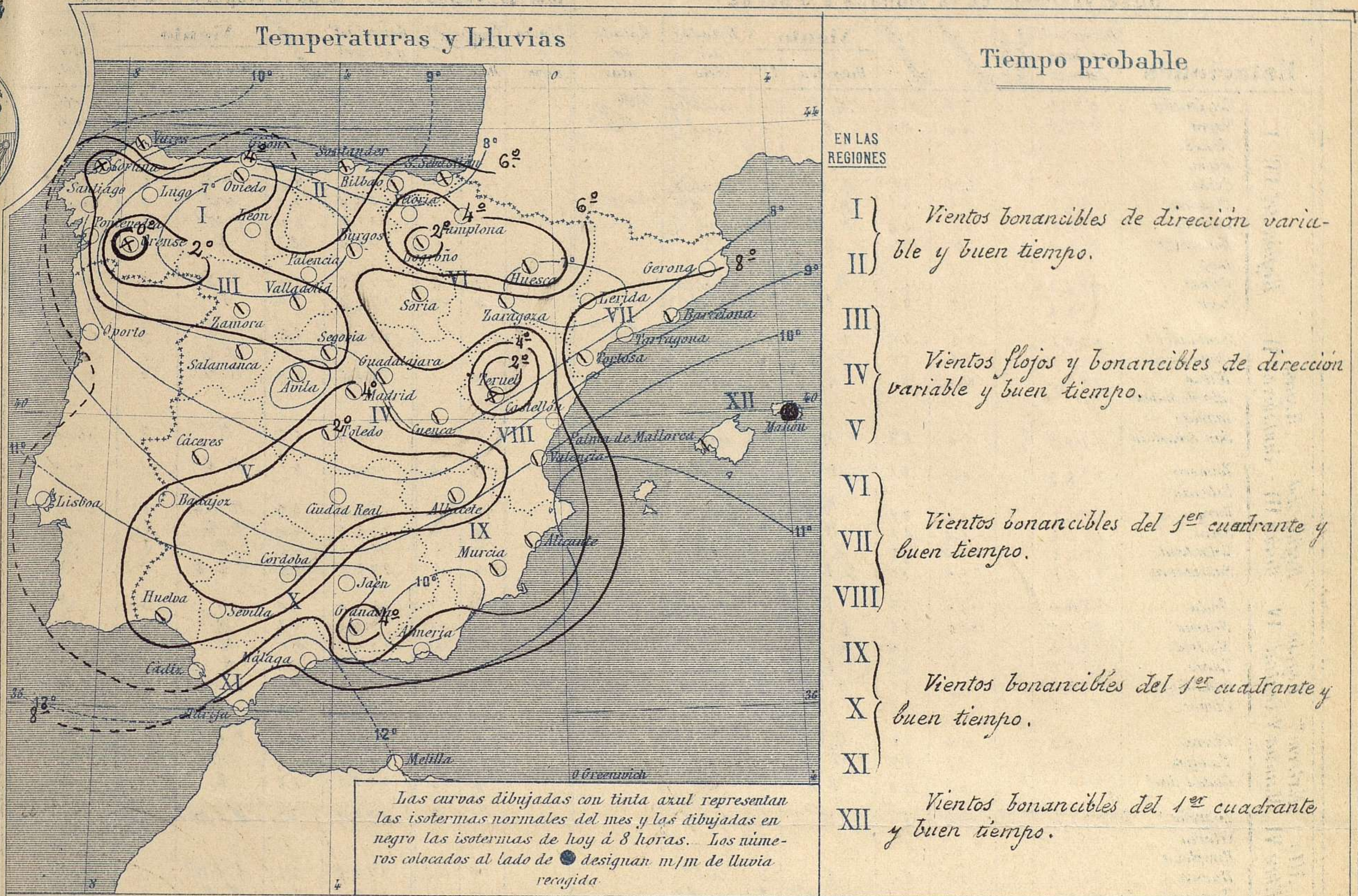
Madrid . (ESPAÑA)



Estado general

Al Sur de Italia y al W. de las costas de Marruecos persisten las áreas de presiones débiles relativas, aunque muy poco importantes y las mas elevadas se encuentran al Sur de Irlanda, formando un anticiclón de poca extensión (780^m/m) El tiempo es bueno en toda España, dominando los vientos débiles y dirección variable.

La temperatura máxima de ayer fue de 16° en Huelva y San Fernando; la mínima de hoy ha sido de 7° bajo cero en Leon y Ceruel.

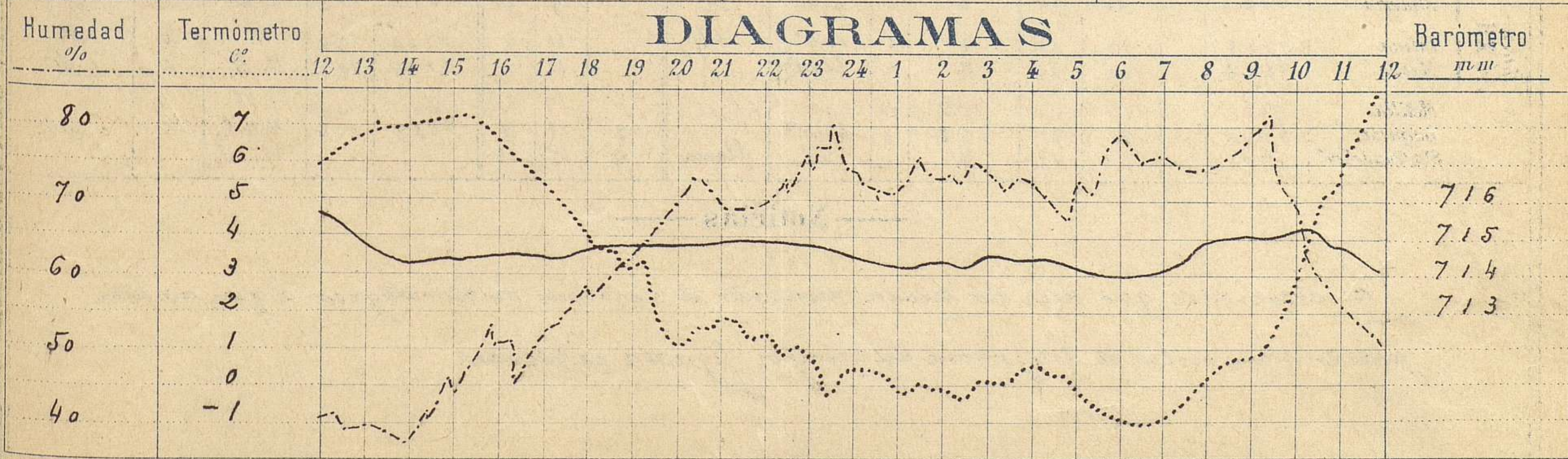


Observaciones de Madrid entre 12^h del día 9 y 12^h del día 10

PARQUE DEL RETIRO (Altitud 667 m.º)

Hora	Barómetro m m	Termómetro Cº	Humedad %	Viento	Fuerza 0 á 9	Lluvia ó Nieve m m	Estado del Cielo	Notas
16	714,50	6,7	51	W	0	-	Despejado	Temperatura máx.º a la sombra 7,4
20	714,70	1,2	69	NNE	0	-	id	Id mínima id - 1,0
24	714,50	0,4	74	NE	1	-	id	Id id junto al suelo - 7,3
4	714,45	0,6	73	NNE	1	-	Casi despejado	
8	714,85	0,2	74	NE	1	-	Casi cubierto	
12	713,98	8,2	51	Cal	0	-	Casi despejado	

DIAGRAMAS



Observaciones de España

Observaciones de la mañana á 8 horas

Id. en las 24 horas

Id. de la vispera á 16 horas

Estaciones	Baróm. á 0° y al nivel del mar	Variación en 3 hr.	Temperatura	Humedad	Viento		Estado del cielo	Estado del mar	Temp. extr. as		Baróm. á 0° y al nivel del mar	Temperatura	Viento		Estado del cielo		
					Dirección	F ^{va}			Lluvia ó nieve	Max. ^a			Min. ^a	Dirección		Fuerza	
Región del NW. I	La Coruña	777.7		3.4	85	N. E.	1	niebla.	M ^a gr.								
	Vares	775.9		8.0	80	E.	5	nub. ^o	Pic. ^a								
	Avilés																
	Gijón																
	Oviato	777.4		2.4	82	S. W.	1	niebla									
	Finisterre	776.2		3.9	45	N. E.	4	e. d. ^o	M ^a								
	Santiago	777.0		3.5	46	N. W.	2	il.									
	Pontevedra	775.4		?	?	N.	?	?									
	Lugo																
	Orense	776.9		0.0	81	N. W.	0	niebla									
León	775.8		1.2	82	S.	1	e. d. ^o										
Región Cantábrica II	Santander	777.1		7.8	76	S. W.	3	cul. ^o	Pic. ^a								
	Punta Galea			4.6	77	S. E.	3	il.	il.								
	Bilbao	777.0		4.0	70	S.	0	cul. ^o									
	Cabo Machichaco																
	Igueldo																
San Sebastián	776.9		5.6	88	N.	3	cul. ^o	Grul.									
Región Duero III	Zamora	778.3		0.0	81	N.	0	nub. ^o									
	Palencia																
	Burgos	776.7		1.6	89	N.	1	nub. ^o									
	Soria	775.8		2.3	67	N.	5	cul. ^o									
	Valladolid	777.2		-0.4	85	S. E.	0	il.									
Región Extrem. Mancha V Central IV	Salamanca	776.1		-0.4	85	S. S. E.	1	nub. ^o									
	Ávila	774.4		-2.0	59	S.	3	nub. ^o									
	Segovia	777.5		-1.6	88	S. E.	0	il.									
	Madrid	776.2		0.2	74	N. E.	1	e. cul. ^o									
	Toledo	776.1		-1.2	89	S. E.	0	cul. ^o									
Alto Ebro VI	Guadalajara	775.5		1.8	65	N. W.	0	e. cul. ^o									
	Cuenca	770.3		-1.2	96	N.	1	cul. ^o									
	Cáceres	775.2		3.4	79	N. W.	2	nub. ^o									
	Badajoz	776.1		1.0	93	S. E.	0	e. d. ^o									
	Ciudad Real	774.1		0.1	100	S. E.	0	so									
Cataluña VII	Logroño	776.5		-1.2	80	W.	3	e. cul. ^o									
	Vitoria																
	Pamplona																
	Huesca	772.3		-0.1	91	E.	0	cul. ^o									
	Zaragoza	772.6		5.4	46	N. W.	3	nub. ^o									
Levan. Cataluña VIII	Lérida																
	Gerona																
	Barcelona	770.3		7.5	70	N.	0	cul. ^o	M ^a								
	Tarragona																
	Tortosa	770.7		9.7	49	W.	1	cul. ^o									
Levan. IX	Teruel	777.2		-3.6	87	N.	0	niebla									
	Castellón																
	Valencia	771.5		5.0	69	S. W.	0	cul. ^o									
	Albacete	775.6		-2.9	88	N. E.	1	il.									
	Alicante	771.5		5.4	84	N. W.	0	il.	cal.								
Levan. X	Murcia	772.4		0.8	85	S. W.	1	cul. ^o									
	Sevilla	773.2		2.0	89	N.	4	e. d. ^o									
	Córdoba	774.0		0.8	78	N. E.	1	il.									
	Jáen	775.5		1.4	75	W. N. W.	0	il.									
	Granada	773.3		-0.6	75	E.	1	nub. ^o									
Costa del Sur XI	Huelva	772.6		3.3	83	N. W.	2	nub. ^o									
	Cádiz																
	San Fernando	773.0		5.3	80	E.	2	so	Riz. ^o								
	Tarifa	771.4		10.7	79	E.	3	nub. ^o	M ^a								
	Málaga	774.0		7.7	75	N. W.	1	so	Riz. ^a								
Costa del Sur XII	Almería	773.0		7.0	44	E.	2	e. d. ^o	il.								
	Palma	770.8		9.0	73	N.	2	cul. ^o	il.								
	Mahón	768.2		10.0	86	N.	4	lluv. ^o									
	Melilla	766.0		14.0	13.0	N. E.	4	cul.	Riz. ^o	7	19	8	766.3	16.0	N. E.	4	cul.
	Laguna	770.4		9.1	91	S. E.	0	lluv. ^a	Riz. ^o	8	13	8	766.3	10.8	N. E.	5	e. cul.
Sta Cruz de Ten. ^o	770.5		15.4	75	N.	1	il.	Llama	4	17	15						

Noticias

Las estaciones que aun no tienen montado el servicio meteorológico o que no han podido transmitir el telegrama del tiempo, figuran en blanco.