

DIRECCIÓN GENERAL DEL INSTITUTO GEOGRÁFICO Y ESTADÍSTICO

AÑO XXI

BOLETÍN

1913

Núm. 285

DEL

12 de Octubre

OBSERVATORIO CENTRAL METEOROLÓGICO

Observaciones del Extranjero

Estaciones		Observaciones de la mañana á las 7 ^h						Id. en las 24 horas			Id. de la vispera por la tarde						
		Barómetro		Temperatura	Viento		Estado del cielo	Estado del mar	Lluvia ó nieve	Temp. extr. ^{as}		Barom. á 0° y al nivel del mar	Temperatura	Viento		Estado del cielo	
		á 0° y al nivel del mar	Variación en 3 horas		Dirección	F ^{va}				Max. ^a	Min. ^a			Dirección	F ^{va}		
Escandinavia	Bodo	768.0	+0.4	5.2	S	1	c. cub. ^o	llama	6	5	7	767.2	4.6	calma	0	cub. ^o	
	Cristiansund	770.6	0.0	3.8	calma	0	c. d. ^o	Arada	2	8	3	770.1	7.0	calma	0	cub. ^o	
	Shudesnoes	770.7	+0.1	5.2	calma	0	c. d. ^o	llama	5	2	2	769.9	4.6	calma	0	c. d. ^o	
Europa Oriental y Central	Riga	766.4			N.W	0	cub. ^o					766.8	12.6	N.W	1	nb. ^o	
	Moscon	763.0	+0.2	-2.8	W	1	c. cub. ^o					763.1	-3.0	N	0	cub. ^o	
	Nicolaiew	770.5		3.6	N	2	cub. ^o					766.3	6.6	N.W	4	cub. ^o	
	Feldkirch																
	Czernovitz	772.9	0.0	0.6	E.S.E	0	D. ^o			1.0	0	772.4	2.4	N.W	2	cub. ^o	
	Cracovia	771.4	-0.8	-0.9	N.E	1	cub. ^o			5	-2	773.3	2.7	calma	0	D. ^o	
	Pola	766.5	0.0	14.6	E.N.E	2	c. cub. ^o			1	2.0	11	766.7	14.0	E.N.E	1	D. ^o
	Viena	769.2	-0.3	4.3	calma	0	nb. l. ^a			1.0	3	770.0	5.1	N.W	1	cub. ^o	
	Berlin	766.4	-0.2	4.8	S.E	0	c. cub. ^o			4.0	11	11	769.8	9.2	S.E	3	c. cub. ^o
Berna	770.2		7.7	W	0	D. ^o			1			768.3	9.5	S.E	0	c. cub. ^o	
Islas Británicas	Stornoway	762.5	-0.5	11.1	S.E	4	nb. ^o	M. de	4	12.9	3.9	761.5	10.6	E.S.E	2	nb. ^o	
	Shields	767.1	+1.2	10.6	S	1	cub. ^o	M. de	0.5	12.2	9.4	764.8	10.0	E.S.E	4	cub. ^o	
	Valentia	760.2	+1.5	15.0	S	4	cub. ^o	M. de	15.4	16.7	10.6	757.4	14.4	S.E	4	cub. ^o	
Francia	Gris Nez	768.2	+1.5	10.8	N.W	4	cub. ^o	M. de	9	13	1.0	760.6	12.6	W	5	cub. ^o	
	St. Mathieu	768.1	+0.4	15.0	S	4	c. cub. ^o	M. de		18	15	768.3	15.5	S.W	4	c. cub. ^o	
	Isla de Aix	770.1	+0.8	11.8	E.S.E	3	c. d. ^o	Arada	18	11		767.4	15.2	N.W	3	cub. ^o	
	Biarritz	768.3	+0.2	11.2	E.S.E	3	c. d. ^o	M. de	20	10		767.0	16.4	N.E	3	cub. ^o	
	Paris	770.1	+1.1	7.1	S.W	2	D. ^o		2	18.1	6.6		764.5	12.6	E.S.W	2	D. ^o
	Clermont	771.1	+0.7	9.6	S	1	cub. ^o			21.0	5.8		767.4	13.0	S.W	2	D. ^o
	Perpiñan	768.7	+0.8	13.0	S.W	2	D. ^o			22.8	16.7		766.7	17.0	N.W	1	D. ^o
	Cabo Sicié	765.7	+0.9	17.0	E	1	Aruma	Arada	21	14		765.7	17.0	E	1	Aruma	
	Niza	767.1	+0.2	15.5	calma	0	c. d. ^o	Arada	21	14		765.9	16.3	calma	0	c. cub. ^o	
Italia	Liorna	766.4	0.0	16.6	E.N.E	2	cub. ^o		4			765.7	18.4	W	3	cub. ^o	
	Roma	766.1	0.0	13.3	calma	0	D. ^o					765.9	18.4	N.W	1	c. d. ^o	
	Cagliari	766.4		16.0	N	4	D. ^o					764.9	25.0	S.E	4	D. ^o	
	Palermo	766.8	+0.2	16.0	W	1	c. d. ^o					766.4	16.2	S.W	1	D. ^o	
Portugal	Porto	769.6	+1.0	15.7	E.S.E	3	cub. ^o	llama		20	12	768.5	15.2	E.S.E	2	nb. l. ^a	
	Lisboa	767.7	+0.3	15.7	N	3	D. ^o	Sig.	2	20	14	767.2	16.5	N.W	4	D. ^o	
	Lagos	766.6	+0.5	19.2	S.E	1	D. ^o	llama		22	13	766.5	16.0	N.E	2	D. ^o	
	Horta	754.6	+1.5	19.0	S.W	3	cub. ^o	Arada	2	22	18	759.9	19.7	S.W	5	cub. ^o	
	Angra	755.5	+0.9	17.3	N.W	1	lluvia	M. de	22	19	17	756.1	19.6	S.W	4	lluvia	
	Punta Delgada	758.8	-0.7	19.8	S.W	5	Aruma	M. de	21	17		758.6	19.5	S.W	5	nb. ^o	
	Funchal	765.8	+0.1	22.4	S	2	c. d. ^o	Arada	26	18		766.2	18.3	S.E	2	D. ^o	
Marruecos y Argelia	Tanger	766.1		20.4	S.E	1	D. ^o	llama		21	16	765.5	20.6	N	1	D. ^o	
	Casablanca																
	Nemours																
	Argel	766.9		20.7	N.E	3	nb. ^o										
	Cap de Garde Túnez																

Radiogramas.

Precios de suscripción

Un año...18...pesetas. Un semestre...9...pesetas.

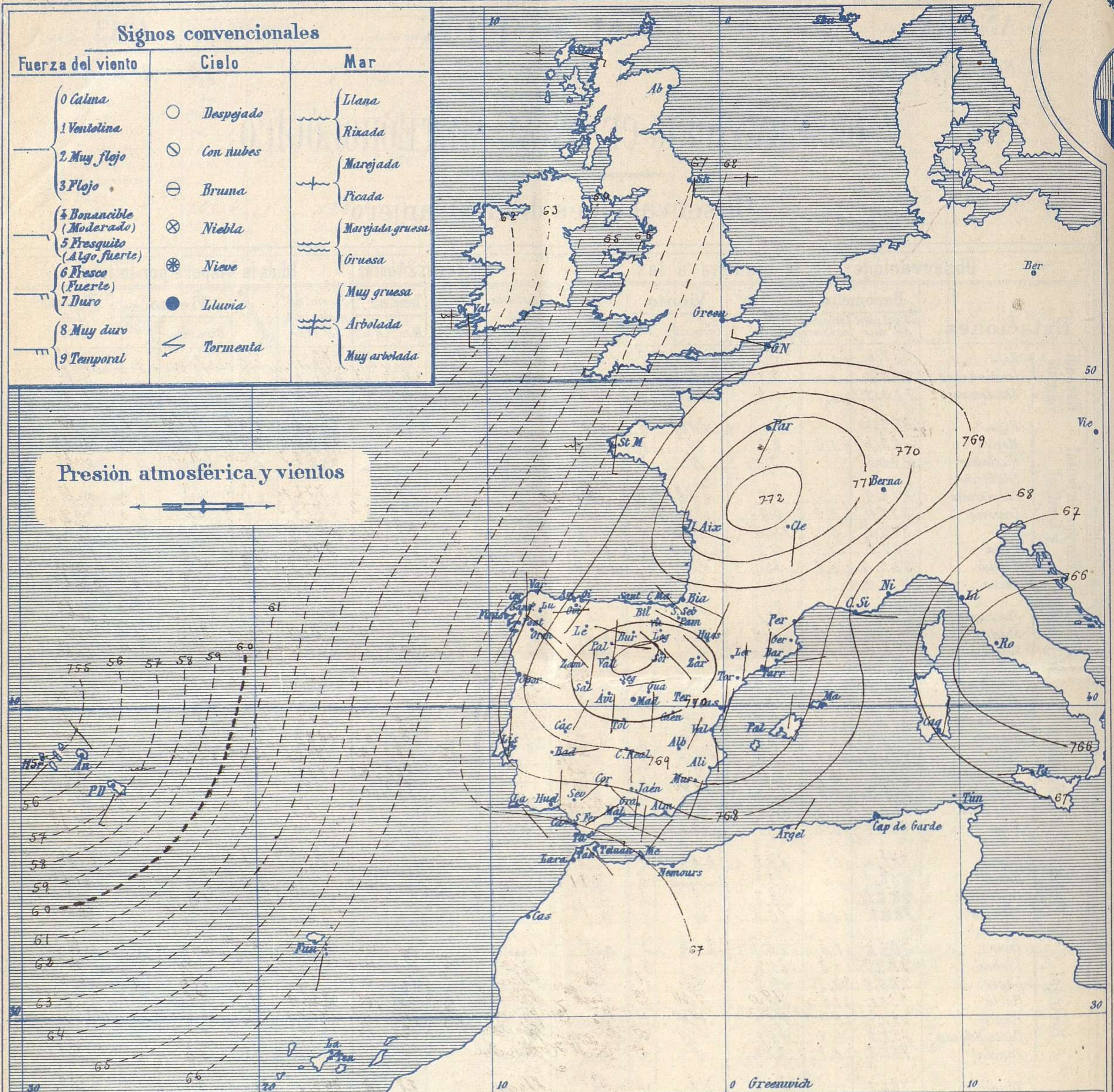
Administrador { Habilitado del material de la Dirección general del Instituto Geográfico y Estadístico. Madrid

Dirección : Adresse : Address :

Señor
Jefe del Observatorio Central Meteorológico
Parque del Retiro

Madrid. (ESPAÑA)

Apartado n.º 285.



Estado general

En el Atlántico y al Occidente de las Azores, se halla una extensa perturbación atmosférica, pero que aún no influye en el territorio de Europa, sobre la cual se hallan las presiones elevadas.

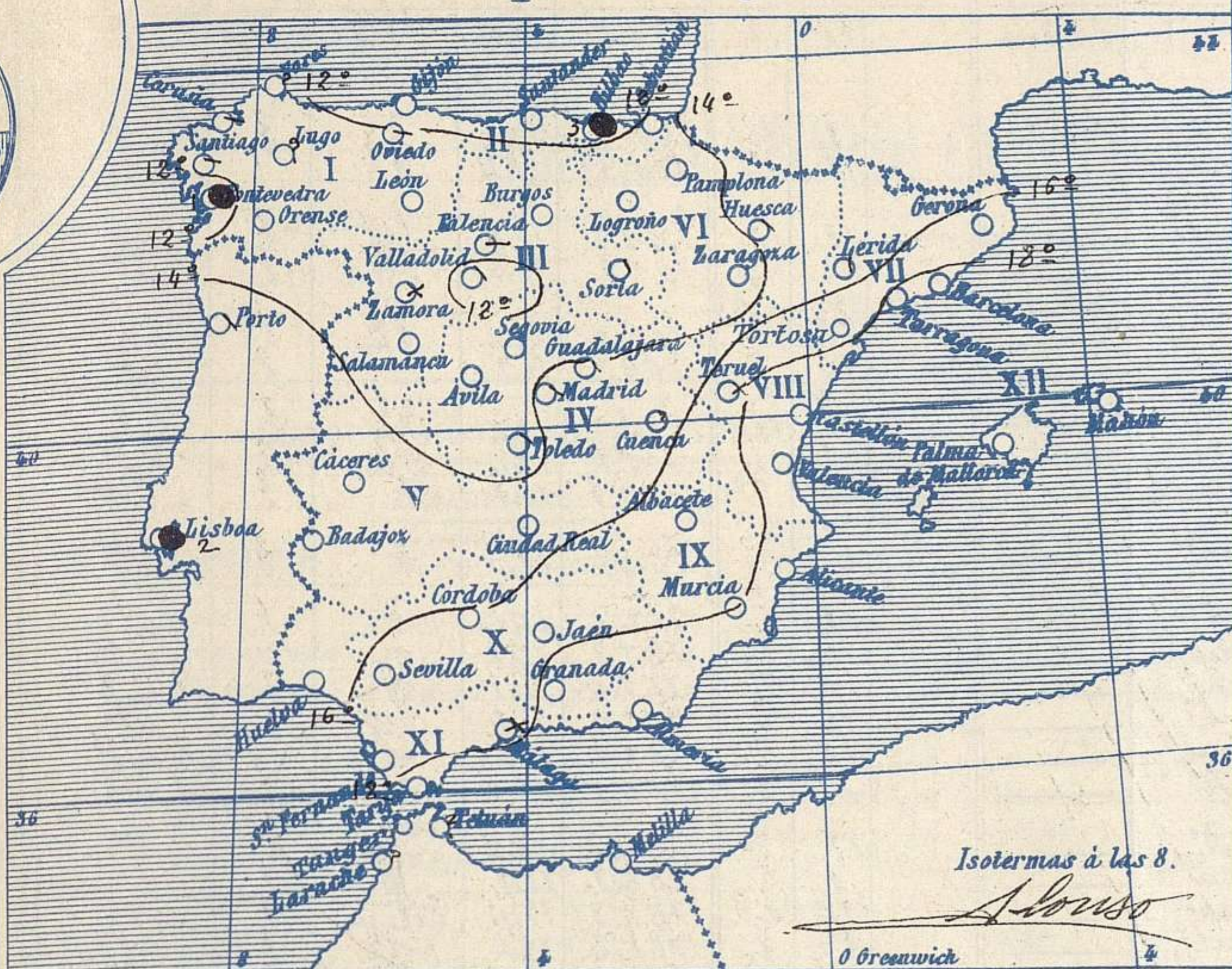
En España, el tiempo se mantiene bueno de cielo algo nuboso, vientos flojos de dirección variable y temperatura suave: la máxima de ayer fue de 29 grados en Murcia y la mínima de hoy ha sido de 5 grados en Zamora, Palencia, Burgos, Salamanca y Segovia.

Sanna

El Director general: Galarza

El Ingeniero Geógrafo Jefe del Observatorio. J. Galbis

Temperaturas y Lluvias



Tiempo probable

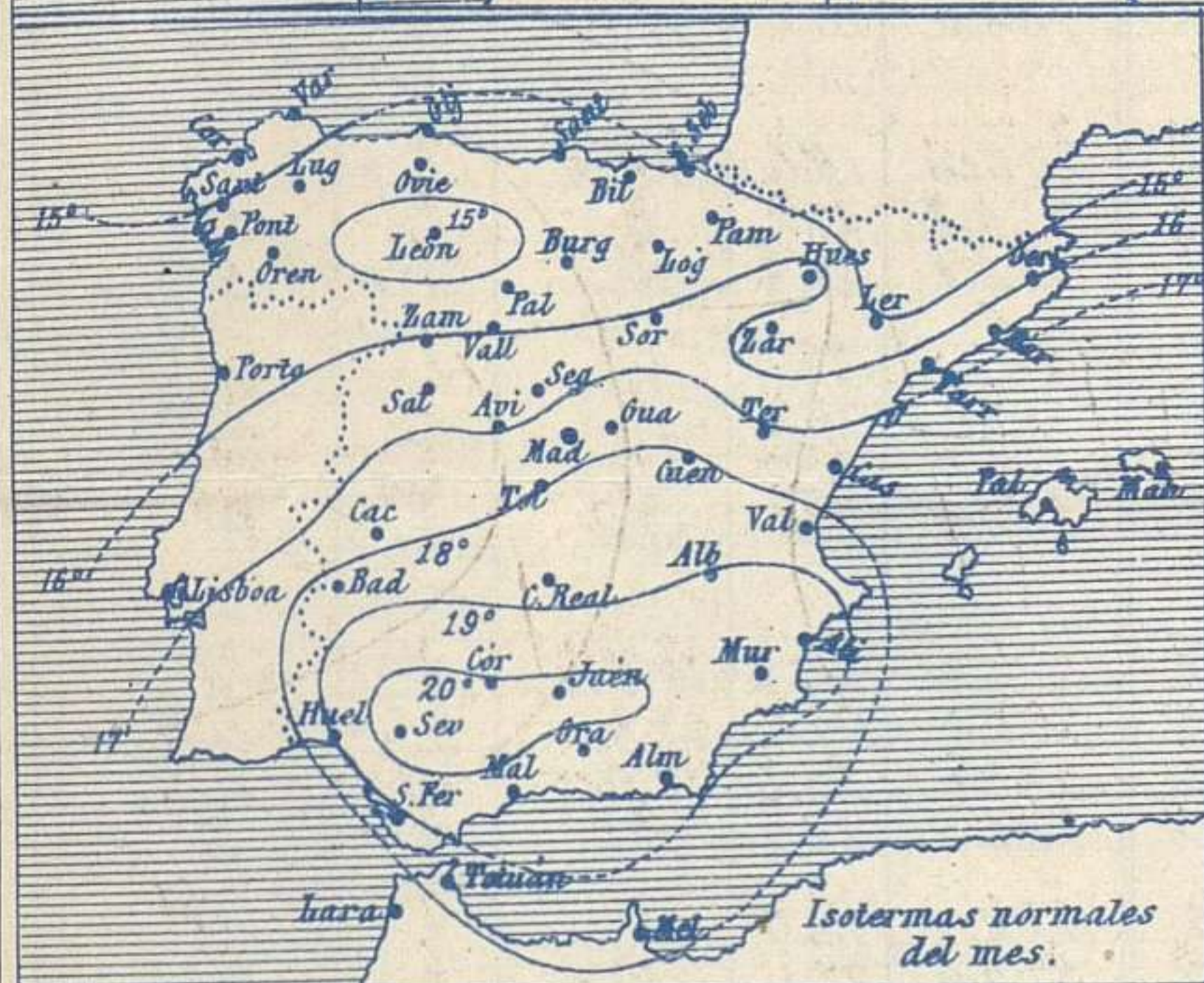
EN LAS REGIONES

- I
- II
- III
- IV
- V
- VI
- VII
- VIII
- IX
- X
- XI
- XII

No se ha hecho predicción.

Los números colocados al lado de ● designan m/m de lluvia recogida.

Telegrama para las Comandancias de Marina depositado a las.....h.....m



Observaciones de Madrid entre 12^h del día 11 y 12^h del día 12.

PARQUE DEL RETIRO (Altitud 667 m^s)

Observaciones aerológicas

Hora.....

Hora	Barómetro m m	Termómetro C°	Humedad %	Viento		Lluvia Nieve	Estado del Cielo	Notas	Alturas	Dirección del viento	Fuerza 0 a 9	Alturas	Dirección del viento	Fuerza 0 a 9
				Dirección	F ^{ra} 0 a 9									
12	710.06	17.0	64	W	1	0	C. Desp.	Temp. máxima a la sombra 30.2						
16	709.36	17.4	57	Cal.	0	0	Nub.	Id. mín. id. 10.2						
20	710.38	11.8	82	Id.	0	0	Desp.	Horas de sol despejado en						
24	710.80	10.9	80	NW	1	0	Id.	el día de ayer 9.45 m.						
4	710.50	10.4	81	NNW	1	0	Nub.							
8	711.64	12.8	74	Cal.	0	0	C. Cub.							
12	711.30	20.2	61	Id.	0	0	Desp.							

DIAGRAMAS

