

# INSTITUTO GEOGRÁFICO Y CATASTRAL

## BOLETÍN DEL SERVICIO METEOROLÓGICO

AÑO XXXIV  
Nim. 263

1926  
20 de Septiembre

### OBSERVACIONES DEL EXTRANJERO

ESTACIONES	PRESIÓN MILIBARES				VIENTO	TEMPERATURA	TIEMPO		PRESIÓN MILIBARES	VIENTO	ESTACIONES	PRESIÓN				TEMPERATURA	TIEMPO		PRESIÓN MILIBARES	VIENTO
	á O. N. M. G. N.	VARIACIÓN	C	D. y F.			á O. N. M. G. N.	D. y F.				á O. N. M. G. N.	D. y F.	á O. N. M. G. N.	VARIACIÓN		C	D. y F.		
ISLANDIA	Seydisfjord	10,2	0,7	1	Cal-0	5	N	N	998,1	N-2	De Bild	1018,7	-0,7	5	SE-3	17	D	D	1020,5	ESE-2
	Reykjavik	05,3	0,7	1	Cal-0	6	N	A	1000,7	NW-2	Le Helder								19,5	ESE-2
	Vestfmannö	07,4	0,0	0	SSW-6	7	A	A			Flesinga									
	Thorshavn	17,9	2,7	1	WSW-4	10	N	N	08,9	WSW-5	Bruselas	18,5	0,0	0	SSE-3	20	D	D		
	Stensele										Zurich	22,7	0,0	0	E-0	12	D	D		
	Ostersund								19,1	E-3	Berna	22,9	0,0	0	E-0	12	D	D		
	Hernosánd	25,0	1,3	1	NNE-1	11	N	NB			Ginebra	22,7	0,0	0	SSW-0	13	D	D		
	Särna	23,7	0,0	0	W-1	12	NB	N	20,7	E-2	Lugano	20,1	0,0	0	N-0	13	D	D		
	Karlstad	25,7	2,0	8	WSW-1	14	NB	LL	26,1	SW-1	Calais	16,7	0,0	0	SSW-4	19	D		18,6	Cal-0
	Estocolmo	26,1	0,7	6	S-1	11	N	N	27,7	SSW-1	Abbeville								18,1	SSE-1
	Jönköping	26,6	0,7	6	SW-1	14	NB	N	27,7	S-1	El Havre	19,4	1,2	1	WNW-4	13	N		17,5	S-1
	Wisby	27,8	0,0	0	S-2	12	N	N	30,2	W-1	Maguncia	22,2	0,0	0	Cal-0	13	NB		21,5	Cal-0
	Kalmar	27,3	0,7	4	ESE-2	11	NB	NB	28,9	SE-2	Brest	21,0	1,7	1	N-2	15	N		17,4	NW-2
	Bronnö								13,8	SE-3	Lorient								17,4	W-1
	Vallersund	23,0	1,5	4	NW-5	10	11	11	15,7	S-1	Rennes	19,4	0,0	0	Cal-0	18	A			
	Kinn	22,6	1,5	1	W-3	12	N	N	17,4	S-7	Argentan	20,1	1,2	4	NW-1	15	D		17,5	Cal-0
	Dombaas	25,1	0,5	1	Cal-0	9	N	D			Paris	19,0	0,8	1	SE-2	14	D		17,8	SE-1
	Utsire	21,0	0,0	0	S-2	14	NB	NB	20,9	S-5	Nancy	23,7	-0,1	6	Cal-0	15	D		21,0	NE-2
	Fæerder	25,7	0,0	0	S-2	14	NB	NB	26,2	S-4	Estrasburgo	21,7	0,0	0	Cal-0	12	NB		20,6	NNE-2
	Lister	21,7	-1,1	5	ESE-4	15	NB	NB	22,4	ESE-4	Tours	19,8	0,1	4	WSW-2	18	D		17,8	Cal-0
	Skagen	25,4	0,0	0	SSE-1	15	D	NB			Dijon	20,6	0,0	0	Cal-0	15	D		19,3	Cal-0
	Hanstholm	23,0	0,0	0	SE-1	13	D	NB			Rochefort	14,9	0,5	4	WSW-1	18	D		18,3	NW-1
	Blaavands	23,1	-1,3	5	SE-3	15	D	NB			Clermont								18,5	SSE-2
	Copenhagen	26,5	0,7	5	Cal-0	15	N	NB			Lyon	21,4	0,0	0	Cal-0	15	D		19,9	SE-2
	Hammershus	26,0	0,7	5	Cal-0	13	NB	NB			Burdeos	19,9	-0,8	5	W-2	18	NB			
	Lerwick	21,9	1,0	1	W-1	11	N	N			Bayona								18,1	SSW-2
	Stornoway	22,9	0,5	1	Cal-0	10	N	N	17,2	S-2	Tolosa	20,6	0,1	4	SW-0	20	N		19,4	ESE-4
	Wick	23,3	0,5	7	W-1	9	N	N	17,4	NW-2	Marignane	19,9	-0,1	6	SE-2	17	D		21,1	SW-1
	Aberdeen	22,4	1,0	4	NNW-3	10	LL	LL	16,0	SSW-1	Perpiñan	20,6	0,8	1	N-2	21	N		18,7	SE-3
	Malin Head	23,8	0,5	4	NNW-4	13	N	N	19,2	NNW-2	Ajaccio									
	Renfrew	21,7	0,0	0	NNE-1	11	LL	LL			Oporto	16,1	0,0	0	Cal-0	18	NB	N	16,5	W-1
	Tynemouth	18,9	2,5	8	N-4	12	T	T	16,3	S-1	Coimbra								17,0	?-4
	Blacksod	26,0	1,0	1	W-2	9	D	D	19,9	N-2	Lisboa	16,5	0,0	0	N-6	20	N	D		
	Donaghadde	21,3	1,5	1	N-4	13	N	A	18,5	N-4	Lagos	12,3	-0,7	6	E-2	22	N	N	14,6	SE-3
	Holyhead	20,9	1,5	4	N-6	13	N	11	16,9	SW-3	Funchal									
	Cranwell	17,3	1,5	4	W-3	16	NB	D	17,5	S-1	Horta									
	Yarmouth	17,6	-1,5	5	Cal-0	17	D	D	19,7	SSE-2	Turin	19,4	0,0	0	Cal-0	15	NB	D	19,9	Cal-0
	Valentia	26,5	1,0	1	Cal-0	9	N	D	19,8	NNW-2	Milan	19,7	0,7	4	Cal-0	13	D	D	21,5	Cal-0
	Pembroque	22,0	1,0	1	N-4	13	N	11	16,6	SW-3	Pádua									
	Ross-on-Wye	17,4	0,5	1	W-1	17	N	N	16,0	SW-1	Venecia									
	Londres	18,1	0,5	4	W-1	16	D	D	17,8	Cal-0	Génova	17,4	-0,7	5	SSE-4	22	D	D		
	Scilly	23,7	1,0	4	NNW-4	15	N	N	17,5	NNW-2	Florenzia	17,5	-0,7	6	WSW-2	19	D	D	19,4	NW-2
	Plymouth	19,4	1,0	4	N-3	16	N	11	16,8	SW-1	Liorna	17,7	0,0	0	Cal-0	22	D	D	20,6	NW-1
	Calshot	18,4	0,5	4	NNW-2	16	N	D	17,8	ESE-4	Ancona	18,7	-0,7	5	WNW-2	21	D	D	22,2	W-1
	Guernsey	19,0	0,5	4	NW-0	17	NB	NB	17,0	NW-1	Zara	16,5	-2,7	8	Cal-0	22	D	D	19,0	WNW-3
	Borkum	20,5	0,0	0	SE-2	16	D	NB	25,1	SE-2	Roma	17,0	0,0	0	Cal-0	21	D	D		
	Loningén	19,9	0,0	0	SE-3	17	D	D			Magdalena	17,8	? ?	? ?	NW-4	23	D	D		
	Hamburgo	23,9	0,0	0	ESE-3	14	D	D	25,3	E-3	Taranto									
	Swinemunde	26,1	0,0	0	E-1	15	N	D	27,7	E-1	Mesina	16,6	-0,7	5	WNW-2	24	D	D	19,5	WNW-2
	Danzig	24,2	0,0	0	NNE-2	14	D	N			Tánger									
	Memel	25,8	0,0	0	NNE-2	8	D	D	28,6	N-1	Oran									
	Aquisgran	19,7	-0,5	0	S-2	19	D	D	20,1	Cal-0	Argel									
	Magdeburgo	25,1	0,0	0	E-1	13	D	D	25,0	ENE-1	Bizerta									
	Berlin	25,3	0,0	0	Cal-0	8	D	D	26,5	E-2	Túnez									
	Dresde	24,6	0,5	4	ENE-1	11	NB	NB	25,1	NE-4	Rabat	12,5			Cal-0	20	D	? ?	16,1	N-1
	Breslau	24,2	0,0	0	N-1	11	N	N	26,2	Cal-0	Fez	14,3	0,0	0	NE-2	23	N	N	12,5	E-4
	Francfort	22,5	0,0	0	NE-1	13	D	D	22,5	E-1	Tazza	18,2	0,4	1	E-1	18	D			
	Carlsruhe	21,0	0,0	0	Cal-0	13	NB	NB			Sfax									
	Munich	25,5	0,0	0	Cal-0	9	NB	NB	22,5	NE-1	Casablanca									
	Posen										Mequinez	13,7	0,1	1	E-1	22	N			
	Varsovia										Agadir									
	Cracovia																			
	Viena																			
	Praga																			
	Buda-Pest																			

#### RADIOGRAMAS TRANSMITIDOS DESDE BARCOS

DIA	HORA	LAT. N.	LONG. W.	PRES. MB.	VIENTO
20	7	50° 0'	18° 1'	1025,0	SSE-2
		51° 2'	16° 7'	1026,0	S-2
		50° 5'	20° 3'	1018,0	SW-5

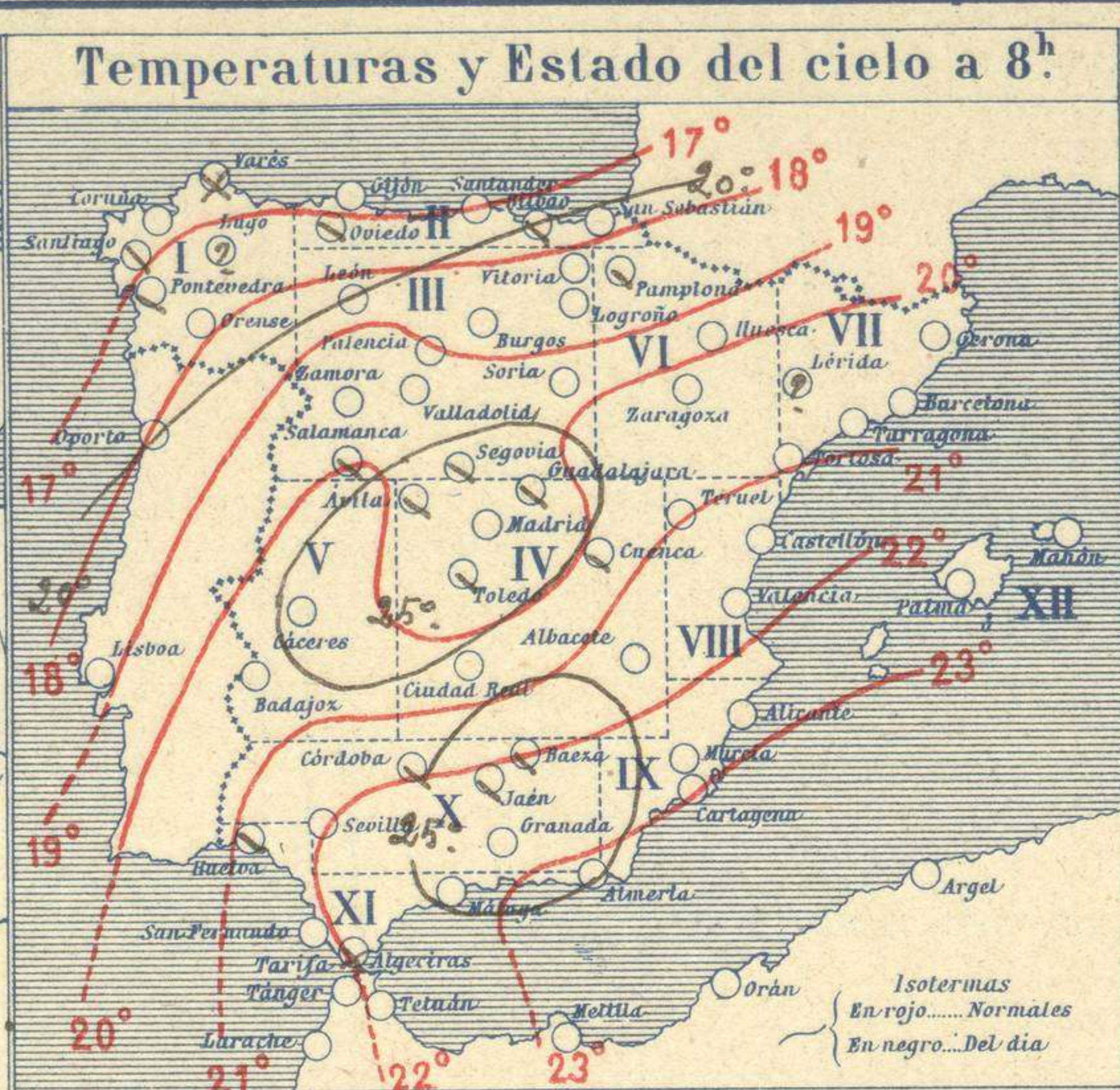
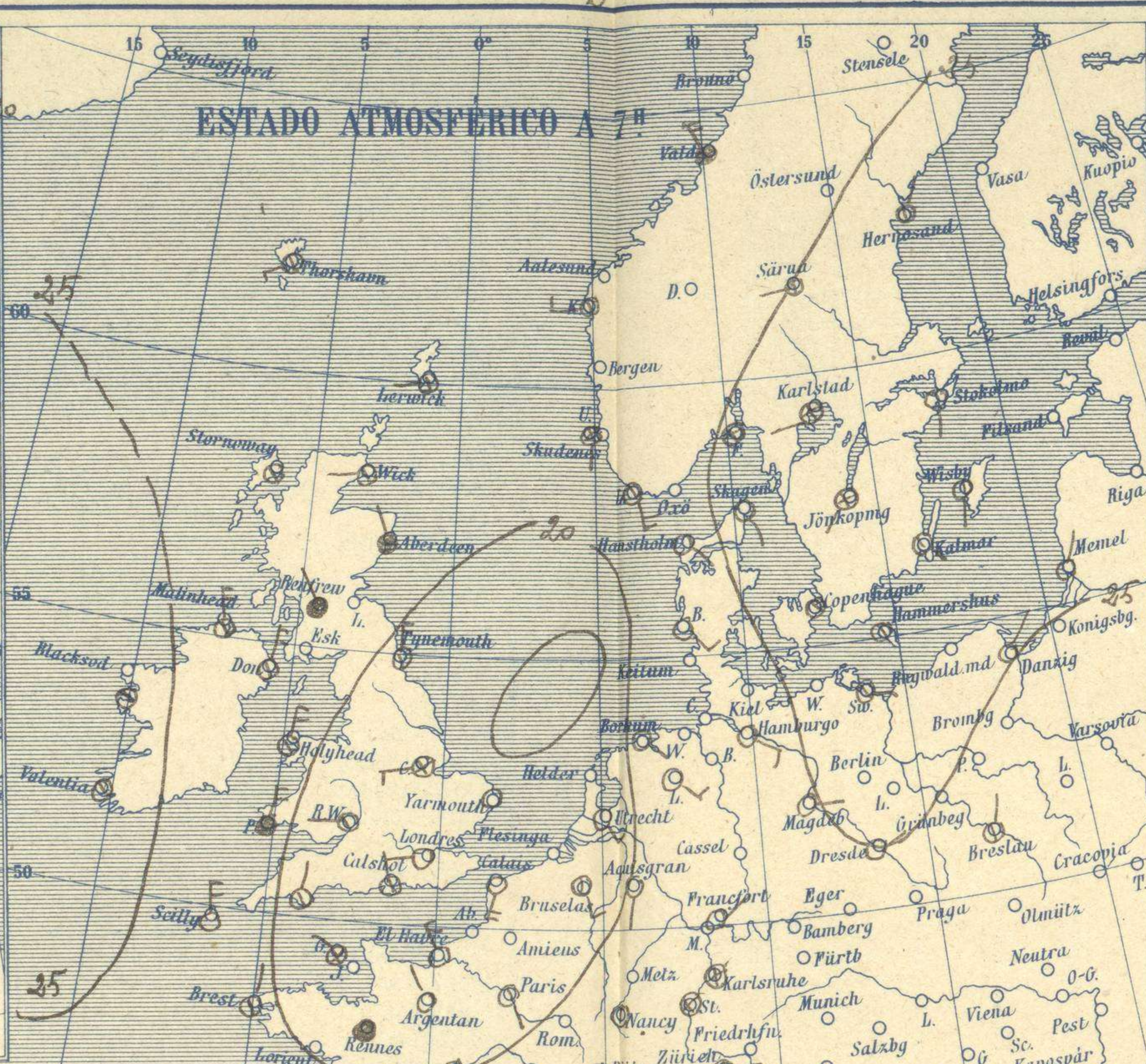
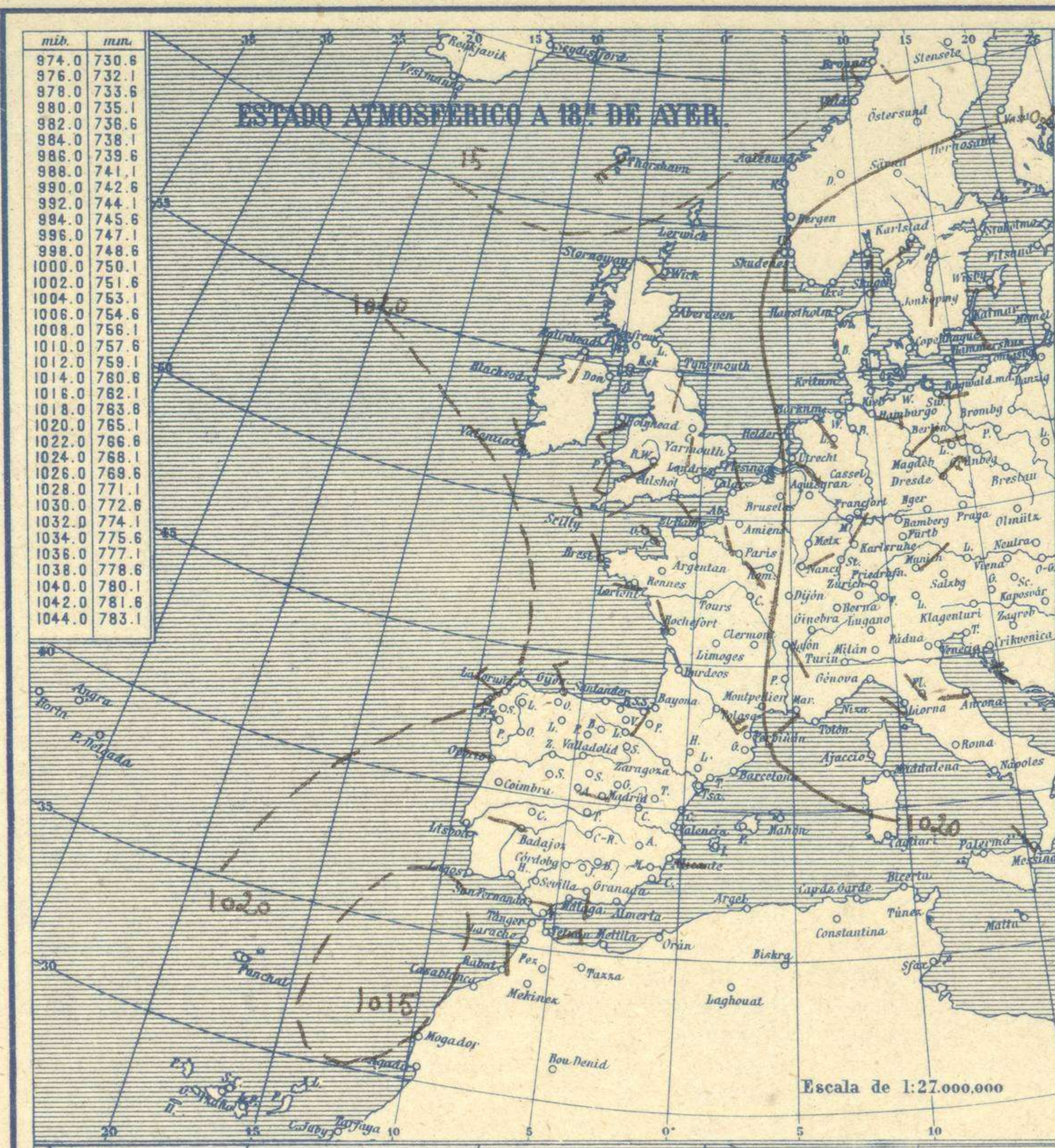


# SERVICIO METEOROLÓGICO ESPAÑOL.

Boletín del *Lunes 20 de Septiembre de 1926*

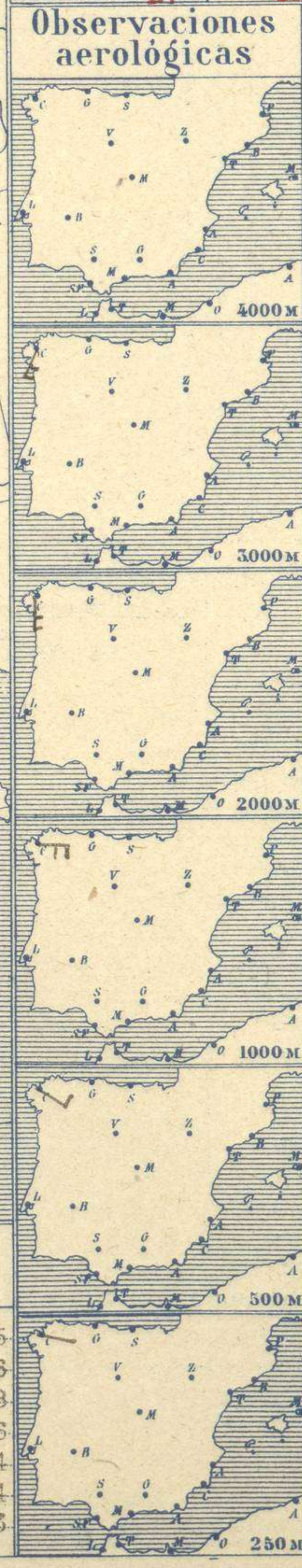
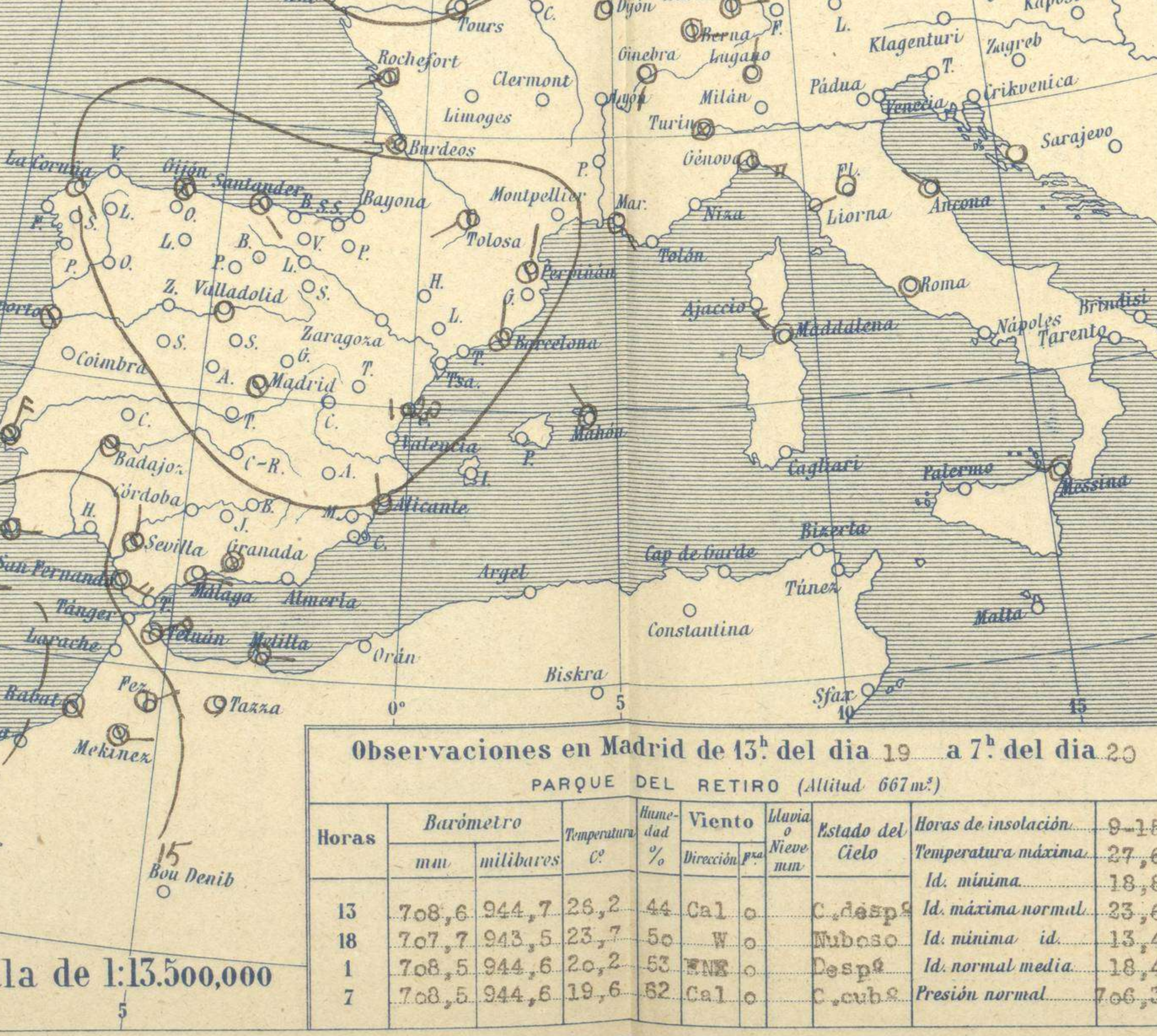
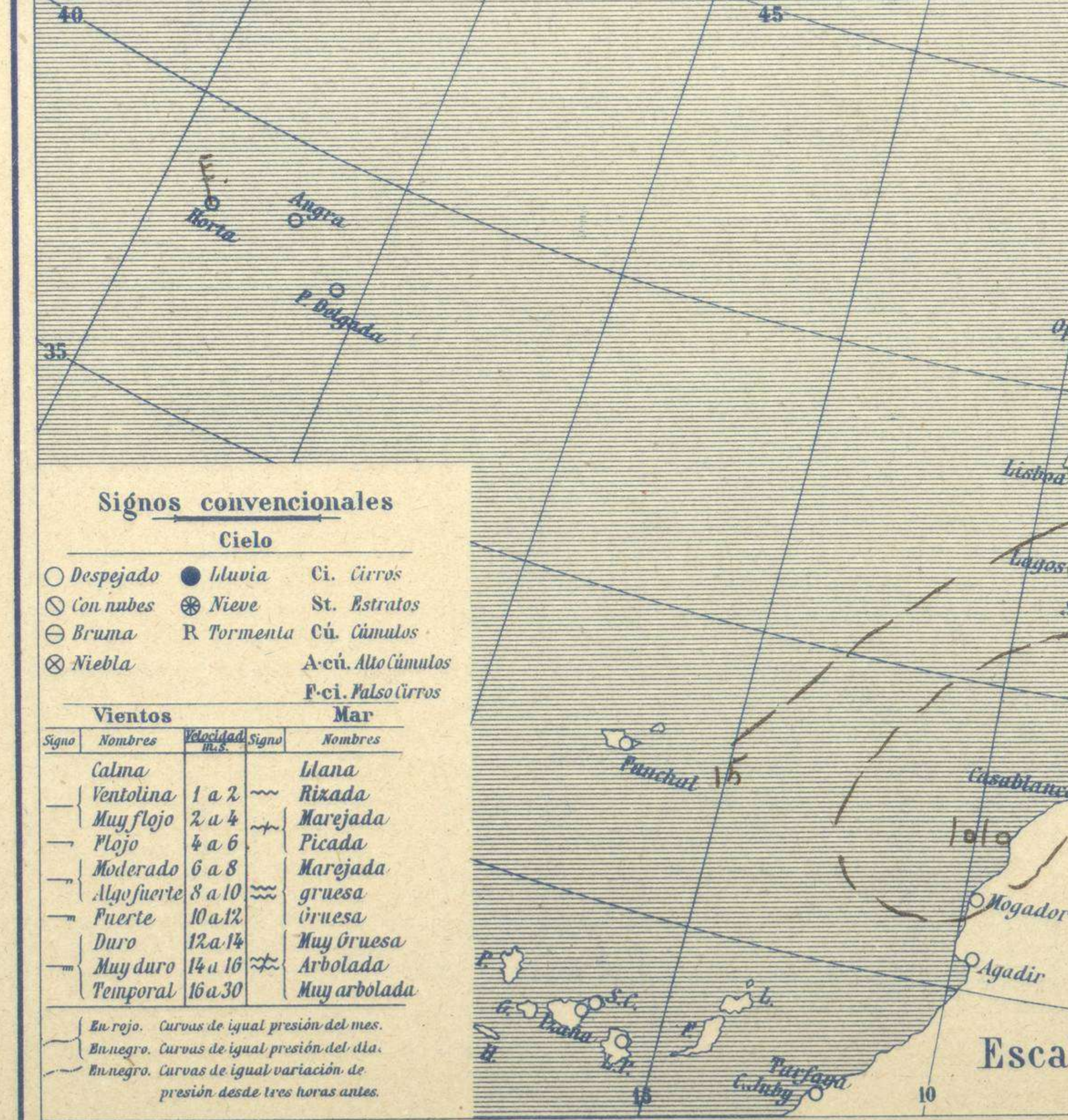
AÑO XXXIV

Núm. 263



**Temperaturas extrema y Lluvia**

Estaciones	Temperaturas		Lluvia
	Máx.	Mínim.	
La Coruña	26	13	
Santiago	24	13	
Pontevedra	26	12	
Lugo			
Orense	29	13	
Gijón	23	16	ip
Oviedo	24	13	
Santander	27	17	
Bilbao	24	19	
San Sebastián	32	19	
León	29	13	
Zamora	32	15	
Palencia	33	13	
Burgos	31	12	
Soria	29	16	
Valladolid	32	14	
Salamanca	30	13	
Ávila	27	17	ip
Segovia	31	19	
Madrid	28	19	
Toledo	32	17	
Guadalajara	29	18	
Cuenca	29	11	
Ciudad-Real	33	13	
Albacete	28	15	
Cáceres	32	21	
Badajoz	31	20	17
Vitoria	32	15	
Logroño	29	15	
Pamplona	31	16	
Huesca	28	15	
Zaragoza			
Lérida			
Gerona	29	16	
Barcelona	26	21	
Tarragona	26	20	
Tortosa			
Teruel	28	12	
Castellón	27	19	
Valencia	28	18	
Alicante	29	16	
Murcia	35	16	
Sevilla	37	17	
Córdoba	35	20	
Jaén	33	21	
Baeza	31	18	
Granada	31	16	
Huelva	30	19	
San Fernando	31	22	
Tarifa	24	?	
Algeciras	25	23	
Málaga	27	21	
Almería			
Palma	29	17	
Ibiza			
Mahón	27	19	
Las Palmas			
S <sup>t</sup> Cruz de T.			
Laguna			
Izaña			
Tetuán	25	20	
Melilla	27	23	
Tánger	27	22	



**Estado General**

En el mar del Norte se halla un núcleo de perturbación atmosférica poco intenso y otro en el Golfo de Cádiz, todo lo cual produce inestabilidad del tiempo en España, mayor nubosidad y tendencia a llover.

**Tiempo probable**

EN LAS REGIONES.

I  
II  
III  
IV Vientos flojes de dirección variable y tendencia a empeorar.  
V  
VI  
VII  
VIII  
IX Vientos moderados del Este y aguaceros tormentosos.  
X  
XI  
XII Tiempo inseguro.

Estaciones	Temperaturas		Lluvia
	Máx.	Mínim.	
La Coruña	26	13	
Santiago	24	13	
Pontevedra	26	12	
Lugo			
Orense	29	13	
Gijón	23	16	ip
Oviedo	24	13	
Santander	27	17	
Bilbao	24	19	
San Sebastián	32	19	
León	29	13	
Zamora	32	15	
Palencia	33	13	
Burgos	31	12	
Soria	29	16	
Valladolid	32	14	
Salamanca	30	13	
Ávila	27	17	ip
Segovia	31	19	
Madrid	28	19	
Toledo	32	17	
Guadalajara	29	18	
Cuenca	29	11	
Ciudad-Real	33	13	
Albacete	28	15	
Cáceres	32	21	
Badajoz	31	20	17
Vitoria	32	15	
Logroño	29	15	
Pamplona	31	16	
Huesca	28	15	
Zaragoza			
Lérida			
Gerona	29	16	
Barcelona	26	21	
Tarragona	26	20	
Tortosa			
Teruel	28	12	
Castellón	27	19	
Valencia	28	18	
Alicante	29	16	
Murcia	35	16	
Sevilla	37	17	
Córdoba	35	20	
Jaén	33	21	
Baeza	31	18	
Granada	31	16	
Huelva	30	19	
San Fernando	31	22	
Tarifa	24	?	
Algeciras	25	23	
Málaga	27	21	
Almería			
Palma	29	17	
Ibiza			
Mahón	27	19	
Las Palmas			
S <sup>t</sup> Cruz de T.			
Laguna			
Izaña			
Tetuán	25	20	
Melilla	27	23	
Tánger	27	22	

**Observaciones en Madrid de 13<sup>h</sup> del día 19 a 7<sup>h</sup> del día 20**

PARQUE DEL RETIRO (Altitud 667m<sup>2</sup>)

Horas	Barómetro		Temperatura	Humedad	Viento	Nubosidad	Estado del Cielo	Horas de insolación	
	mm	milibares						°C	%
13	708,6	944,7	26,2	44	Cal	0	C. despa	9-15	27,6
18	707,7	943,5	23,7	50	W	0	Nuboso	Id. mínima normal	23,6
7	708,5	944,6	20,2	63	ENE	0	Despa	Id. mínima id.	13,4
	708,5	944,6	19,6	62	Cal	0	C. cubo	Id. normal media	18,4
								Presión normal	706,3

**Signos convencionales**

**Cielo**

○ Despejado ● Lluvia Ci. Cirros  
 ⊙ Con nubes ⊛ Nieve St. Estratos  
 ⊖ Bruma ⊛ Tormenta Cú. Cúmulos  
 ⊗ Niebla R Tormenta Acú. Alto cúmulos  
 F.cú. Pseudo cirros

**Vientos**

Signo	Nombres	Velocidad	Signo	Nombres
—	Calma	1 a 2	—	blana
—	Ventolina	2 a 4	—	Rizada
—	Muy flojo	4 a 6	—	Marejada
—	Flojo	6 a 8	—	Marejada gruesa
—	Moderado	8 a 10	—	gruesa
—	Algo fuerte	10 a 12	—	gruesa
—	Fuerte	12 a 14	—	Muy gruesa
—	Duro	14 a 16	—	Arbolada
—	Muy duro	16 a 30	—	Muy arbolada
—	Temporal	16 a 30	—	

En rojo. Curvas de igual presión del mes.  
 En negro. Curvas de igual presión del día.  
 En negro. Curvas de igual variación de presión desde tres horas antes.

Escala de 1:13.500.000

# OBSERVACIONES DE ESPAÑA

ESTACIONES	PRESIÓN MILIBARES			VIENTO	TEMPERATURA	TIEMPO	NUBES	MAR	DIRECCIÓN Y FUERZA DEL VIENTO A										
	á O°	N. M. G. N.	VARIACIÓN						C.	D. y F.	C.	PRESENTE	PASADO	250	500	1000	2000	3000	4000
<b>OBSERVACIONES Á 7<sup>h</sup></b>																			
La Coruña	19,7	0,2	7	SSE-3	14	D	Ci	1	<b>OBSERVACIONES Á 7<sup>h</sup></b>						E-2	ESE-3	E-4	S-4	SSW-6
Gijón	21,2	0,4	4	Cal-o	17	NB	St	1											
Santander	21,9	0,2	4	SE-2	18	N	St-cu	2											
Valladolid	20,5	0,4	4	Cal-o	14	D	St-cu												
Zaragoza																			
Barcelona	19,7	0,0	4	N-o	24	D													
Tortosa																			
Mahón	19,0	0,0	0	NW-1	24	D		3											
Madrid	20,2	0,1	4	Cal-o	20	N	St												
Badajóz	17,7	0,0	4	Cal-o	21	N	A-cu												
Alicante	20,5	0,7	4	NNW-o	18	D	Cu	1											
Granada	19,7	0,0	0	Cal-o	10	NB	Cu, Ci-cu												
Sevilla	16,9	0,7	4	N-1	21	N	St-cu												
Almería																			
Málaga	20,3	?	1	E-1	23	N	Ci-cu	?											
S. Fernando	16,1	0,4	8	ESE-4	24	N	Cu	3											
Melilla	20,4	0,1	7	E-o	23	N	St-cu, A-cu	2											
Tetuán	18,6	0,8	4	NE-5	23	N	Cu, A-cu												
S <sup>ta</sup> C. de Tenerife																			
Izaña																			

ESTACIONES	PRESIÓN MILIBARES			VIENTO	TEMPERATURA	TIEMPO	NUBES	MAR	DIRECCIÓN Y FUERZA DEL VIENTO A										
	á O°	N. M. G. N.	VARIACIÓN						C.	D. y F.	C.	PRESENTE	PASADO	250	500	1000	2000	3000	4000
<b>OBSERVACIONES Á 18<sup>h</sup></b>																			
La Coruña	19,9	1,2	1	WNW-3	19	D	Fr-cu	3	<b>OBSERVACIONES Á</b>										
Gijón	19,3	0,5	9	NNW-3	20	T	Cu-nb, A-st	1											
Santander	?	2,0	2	W-1	21	N	St-cu, Ci-cu	2											
Valladolid	17,3	0,1	7	Cal-o	20	N	St-cu												
Zaragoza	18,8	1,2	6	E-1	23	D													
Barcelona																			
Tortosa																			
Mahón																			
Madrid	17,8	0,3	7	W-o	24	N	Ci												
Badajóz	16,2	0,1	7	W-2	30	N	St-cu, Ci												
Alicante	19,9	0,5	5	E-o	24	D		2											
Granada	17,8	0,3	5	S-1	26	D	Cu, Ci												
Sevilla																			
Almería																			
Málaga	21,7	0,4	5	Cal-o	24	N	Cu	1											
S. Fernando	18,1	1,3	5	E-5	27	N	Cu	4											
Melilla	20,4	0,7	4	E-o	24	D	St	4											
Tetuán	19,3	0,0	0	NE-4	23	N	Cu, Ci												
S <sup>ta</sup> C. de Tenerife																			
Izaña																			

ESTACIONES	PRESIÓN MILIBARES			VIENTO	TEMPERATURA	TIEMPO	PRESIÓN MILIBARES	VIENTO	ESTACIONES	PRESIÓN MILIBARES			VIENTO	TEMPERATURA	TIEMPO	PRESIÓN MILIBARES	VIENTO			
	á O°	N. M. G. N.	VARIACIÓN							C.	D. y F.	C.						PRESENTE	PASADO	á O°
<b>OBSERVACIONES Á 8<sup>h</sup></b>																				
Vares	18,1	0,0	0	SE-3	17	NB	17,3	SW-o	Cáceres	17,7	0,5	4	E-1	22	N	15,4	Cal-o			
Finisterre	17,7	0,7	6	E-4	20	N	19,3	NW-4	Vitoria	15,5	0,1	4	E-o	17	D	09,7	ESE-1			
Santiago	18,9	0,3	5	SW-1	15	N	18,6	W-1	Logroño	21,3	0,0	0	NNW-o	19	D	16,9	E-1			
Pontevedra	19,5	0,5	5	N-2	16	N	16,9	SW-1	Pamplona	21,5	0,7	1	Cal-o	18	N					
Lugo									Huesca	22,2	0,0	0	W-1	22	D	20,5	E-1			
Orense	19,3	0,1	1	S-o	14	D	18,9	E-o	Lérida											
Oviedo	21,1			SW-1	14	N	16,9	E-1	Gerona	20,7	0,7	1	Cal-o	21	D	20,1	S-3			
Bilbao	19,1	0,7	4	SE-2	20	N			Tarragona	22,3			N-1	25	D	20,7	SE-1			
San Sebastián	21,9	0,5	1	SE-o	20	D	19,0	NW-1	Teruel	21,4			Cal-o	15	D	18,2	Cal-o			
León	21,8			E-o	17	D	17,8	SW-3	Castellón	20,3	0,3	4	W-1	22	D	21,4	E-1			
Zamora	16,6	0,0	0	N-o	19	D	14,2	W-6	Valencia	20,9			SW-1	20	D	21,1	ESE-2			
Palencia	19,0	0,2	4	SW-o	19	D	15,1	SW-o	Murcia	22,5			E-o	23	D					
Burgos	19,8	0,0	0	E-1	16	D	12,3	SW-o	Córdoba	13,1	0,3	4	NE-1	22	N					
Soria	21,4	0,0	0	ENE-1	17	D	15,4	ESE-1	Jaén	18,3			N-o	25	N					
Salamanca	17,7			ESE-3	20	N	15,5	SW-o	Baeza	18,5	0,0	0	E-3	21	N	17,0	SE-1			
Avila	17,7			ESE-3	20	N	15,8	S-3	Huelva	16,5			E-3	23	N	17,3	SW-3			
Segovia	16,9	0,0	0	W-1	20	N	16,2	W-2	Tarifa	16,1	0,3	4	E-7	24	NB	16,7	E-6			
Toledo	18,7	0,4	4	ENE-4	22	N	15,8	NE-1	Algeciras	18,2	0,3	1	NE-3	24	N					
Guadalajara	19,5	0,0	0	SW-o	19	N	14,7	W-o	Tánger											
Cuenca	20,6	0,0	0	NNE-3	14	N	14,2	S-1	Palma	19,7	0,3	4	N-o	20	D	19,9	SSW-o			
Ciudad Real	16,9	0,0	0	NE-1	19	D	16,6	Cal-o	Las Palmas											
Albacete	21,4	0,4	2	SE-1	19	D	17,0	S-1	Laguna											

**NOTICIAS**

\* Expresado en medias horas antes observación.  
 \*\* D Despejado ó semidespejado - N Nuboso ó cubierto - NB Niebla ó brumas - A Aguaceros - ll Lloviznas - LL Lluvias - G Granizo (sin truenos) - An Aguaniéves - nv Nieve - T Tormenta.  
 \*\*\* D Despejado ó semidespejado - N Nuboso - NC Cubierto constantemente - NB Niebla ó bruma - A Aguaceros - ll Lloviznas - nv Nieve ó aguanieve - G Granizo (sin truenos) - T Tormenta.  
 \*\*\*\* Sobre el nivel del mar.