

INSTITUTO GEOGRÁFICO Y CATASTRAL

BOLETÍN DEL SERVICIO METEOROLÓGICO

AÑO XXXIV
Núm. 196

OBSERVACIONES DEL EXTRANJERO

1926
15 de Julio

ESTACIONES	PRESIÓN MILIBARES			VIENTO	TEMPE- RATURA	TIEMPO		PRESIÓN MILIBARES			VIENTO	ESTACIONES	PRESIÓN			VIENTO	TEMPE- RATURA	TIEMPO		PRESIÓN MILIBARES			VIENTO					
	A O. N.M.G.N.	VARIACIÓN	C			D. y F.	C.	** PRESENTE	*** PASADO	A O. N.M.G.N.			D. y F.	A O. N.M.G.N.	D. y F.			A O. N.M.G.N.	D. y F.	VARIACIÓN	C	D. y F.		C.	** PRESENTE	*** PASADO	A O. N.M.G.N.	D. y F.
ISLANDIA	Seydisfjord	15,9	0,0	0	SW-4	12	N	N	19,3	NE-1		De Bild	13,5	0,0	0	N-3	23	D	N	14,6	NE-3							
	Reykjavik	19,8	-1,3	5	SSW-3	10	N	A	22,9	WNW-4		Le Helder	15,0	0,0	0	NE-5	19	N	N	15,1	N-2							
	Vestfmannó	21,4	-0,7	5	SW-2	10	N	A	23,1	WNW-6		Fiesinga	14,3	0,0	0	NNE-3	21	N	N	15,5	NNE-3							
	Thorshavn	24,5	0,7	1	Cal-0	14	D	N	20,2	NW-4		Bruselas	13,3	0,7	4	E-2	21	N	N	13,0	ESE-2							
	Stensele	04,6	0,0	0	W-4	11	N	N	05,1	W-3		Zurich	15,4	0,0	0	SE-2	17	N	T	15,8	SE-4							
	Ostersund								10,3	WNW-5		Berna	15,5	0,0	0	SE-3	15	N	LL	15,7	SE-3							
	Hernosánd								04,5	N-3		Ginebra	15,5	0,0	0	SSW-0	19	D	D	15,1	ESE-?							
	Sárna	11,4	0,7	1	NW-5	12	N	D	07,8	NW-4		Lugano	12,9	0,0	0	N-0	18	D	D	13,3	S-0							
	Karlstad	12,9	1,3	1	N-3	17	N	D	10,5	SW-3		Calais	14,5	0,0	0	NNE-4	18	D		14,5	NNE-2							
	Estocolmo	11,4	1,3	1	NNE-2	17	N	N	08,3	N-2		Abbeville	13,7	0,1	4	ESE-2	22	D		13,5	E-1							
SUECIA Y NORUEGA	Jönköping	10,6	-0,7	5	W-1	20	N	N	13,7	WSW-3		El Havre	13,9	0,3	1	Cal-0	20	N		14,5	NNE-2							
	Wisby	09,4	-0,7	5	NE-2	20	N	N	11,7	S-3		Maguncia	?	0,0	0	Cal-0	24	D		13,1	Cal-0							
	Kalmar	11,3	-0,7	5	W-3	22	N	D	13,7	W-2		Brest	14,5	-0,3	7	NNE-1	21	D		14,6	N-2							
	Bronnö								08,8	SW-3		Lorient	14,3	0,1	4	NE-3	22	D		?	W-1							
	Vallersund								12,0	WSW-4		Rennes	13,8	0,1	1	Cal-0	21	D										
	Kinn								16,9	W-3		Argentan	13,9	0,0	0	Cal-0	21	D		10,1	W-2							
	Dombaas	16,0	0,5	1	NNW-2	10	N	N	12,5	N-1		Paris	13,1	0,4	4	Cal-0	22	D		12,9	NE-2							
	Utsire	19,3	0,0	0	N-5	14	N	N	16,8	N-5		Nancy	12,3	0,1	4	SW-0	21	D		13,3	WSW-2							
	Fæerder	13,4	1,0	1	N-4	18	D	D	10,1	SW-6		Estrasburgo	12,9	0,0	0	SSW-1	21	D		12,5	SW-2							
	Lister								15,7	W-3		Tours	13,4	0,4	1	ESE-2	23	D		12,6	SW-1							
DINAMARCA	Skagen	11,7	0,0	0	N-4	19	D	NE	13,8	W-3		Dijon	12,3	0,0	0	Cal-0	21	D		11,9	SSW-2							
	Hanstholm	13,5	0,0	0	WNW-3	17	D	D	16,9	W-1		Rochefort	14,3	0,8	3	SSE-3	20	N		14,6	WSW-3							
	Blaavands	15,5	-0,7	5	N-3	18	D	NB	17,3	NNW-1		Clermont	14,2	0,0	0	Cal-0	22	D		12,6	Cal-0							
	Copenhagen	13,8	-1,3	5	NNW-1	21	D	D	18,3	Cal-0		Lyon	14,1	0,4	2	SSW-1	20	D		12,7	S-1							
	Hammershus	13,3	-0,7	5	?	21	D	D	17,4	SW-1		Burdeos	14,3	?	?	SW-1	19	N		13,3	SSW-2							
	Lerwick	22,9	1,0	1	NW-1	12	N	N	20,4	NW-3		Bayona	15,3	0,5	1	SE-2	?	N		15,5	NW-3							
	Stornoway	24,8	0,0	0	NW-2	13	N	N	23,3	N-3		Tolosa	14,9	0,4	4	Cal-0	19	N		12,6	WNW-1							
	Wick	25,1	0,0	0	NNW-1	13	N	N	22,7	NNW-3		Marignane	13,3	0,0	0	WNW-1	22	D		15,5	SSW-3							
	Aberdeen	24,2	0,5	1	NNW-2	14	N	N	22,0	NE-3		Perpiñan	14,3	0,4	1	Cal-0	20	NB		13,5	NE-3							
	Malin Head								21,5	N-4		Ajaccio																
ISLAS BRITANICAS	Renfrew	23,3	0,5	4	E-3	14	N	N	20,4	ESE-4		Oporto	13,9	0,7	1	Cal-0	21	N	N	?	W-1							
	Tynemouth	22,1	0,0	0	N-2	14	N	N	18,9	N-3		Coimbra	15,3	0,0	0	S-1	16	N	N	?	W-4							
	Blacksod	23,5	1,5	1	NE-5	15	N	N	21,0	N-6		Lisboa	15,9	0,0	0	S-1	19	LL	LL	15,3	WSW-5							
	Donaghadee	21,3	0,5	1	NNW-3	14	N	N	19,4	NNW-3		Lagos	14,6	?	?	SW-1	20	N	N									
	Holyhead	18,7	0,0	0	NE-2	17	D	D	18,3	WNW-2		Funchal																
	Cranwell	20,5	1,0	1	NNE-4	16	LL	LL	17,4	E-2		Horta									15,3	W-4						
	Yarmouth	17,8	0,0	0	N-4	17	NB	NB	17,4	NNE-3		Turin	12,7	0,0	0	Cal-0	22	D	N									
	Valentia								19,0	W-1		Milan	13,5	1,3	1	Cal-0	20	N	D	14,2	SW-2							
	Pembroque	17,2	0,5	1	NE-4	18	N	D	16,6	NNE-4		Pádua	12,9	0,0	0	Cal-0	22	N	LL	14,6	SW-?							
	Ross-on-Wye								15,7	NE-2		Venecia																
EUROPA CENTRAL	Londres	17,4	1,0	1	NE-2	18	N	D	15,1	ESE-2		Génova	12,5	0,0	0	Cal-0	22	D	D	15,7	Cal-0							
	Scilly	17,5	0,0	0	NE-2	19	D	D	17,6	N-2		Florenca	12,7	0,7	1	NW-1	20	N	LL	12,1	NNE-1							
	Plymouth	15,8	0,5	1	E-2	22	D	D	15,8	WSW-2		Líorna	12,7	0,7	1	NW-4	22	N	N	13,7	NW-2							
	Calshof	16,7	1,0	4	NE-2	20	N	D	15,3	SSW-3		Ancona	13,9	?	?	W-2	20	N	?	13,4	Cal-0							
	Guernsey	15,5	0,5	1	NNE-2	19	D	D	15,0	NNE-2		Zara	12,2	-1,3	5	Cal-0	19	D	N	12,2	SW-1							
	Borkum								15,9	NE-4		Roma									13,5	S-1						
	Loningen								14,1	Cal-0		Magdalena									11,9	W-2						
	Hamburgo								16,7	ESE-2		Tarento									14,2	N-2						
	Swinemunde								16,5	ESE-1		Mesina									12,9	S-2						
	Danzig								16,1	Cal-0		Tánger																
Memel	12,2	-0,7	5	W-1	21	D	D				Oran																	
EUROPA CENTRAL	Aquisgran								13,3	E-3		Argel																
	Magdeburgo								14,7	ESE-1		Bizerta																
	Berlin								15,1	E-2		Túnez																
	Dresde								14,9	ESE-3		Rabat																
	Breslau								15,1	E-2		Fez																
	Francfort								12,5	N-1		Tazza																
	Carlsruha	12,5	0,0	0	SSW-1	20	D	D	11,3	E-1		Sfax																
	Munich	13,5	0,0	0	S-0	18	N	N	13,1	E-1		Casablanca																
	Posen											Mequinez										12,3	NW-1					
	Varsovia											Agadir																
Cracovia																												
Viena																												
Praga																												
Buda-Pest																												

RADIOGRAMAS TRANSMITIDOS DESDE BARCOS

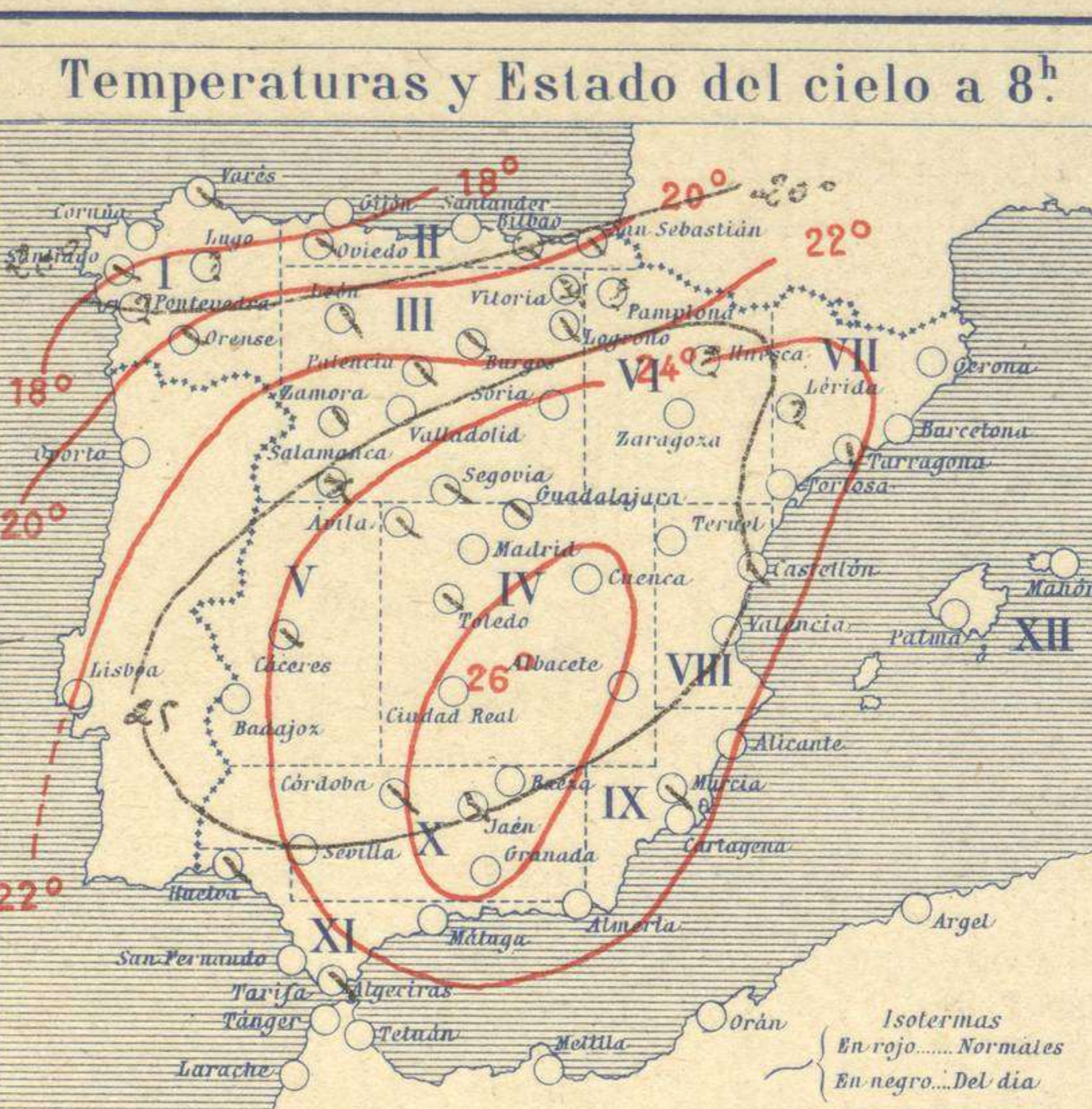
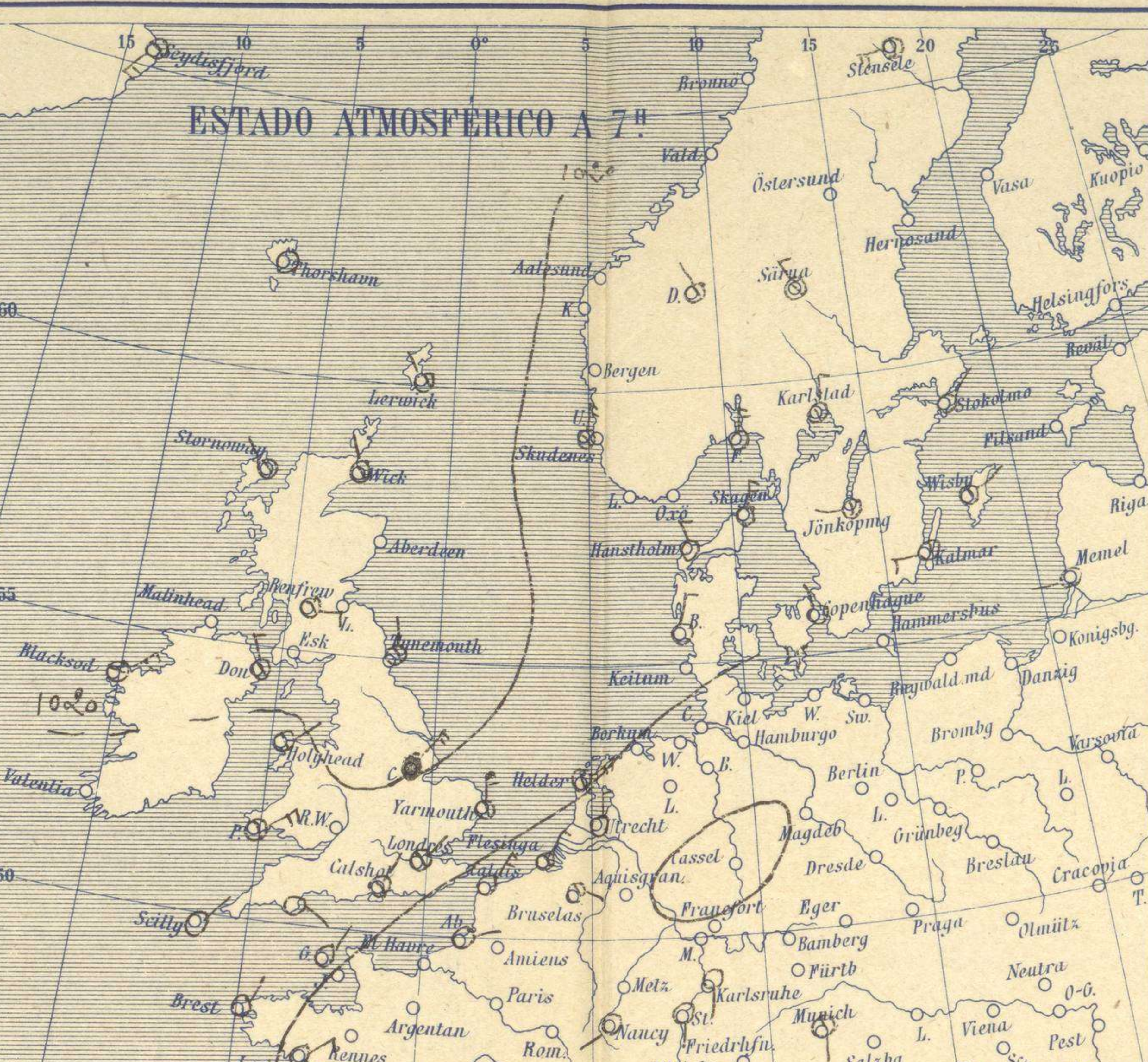
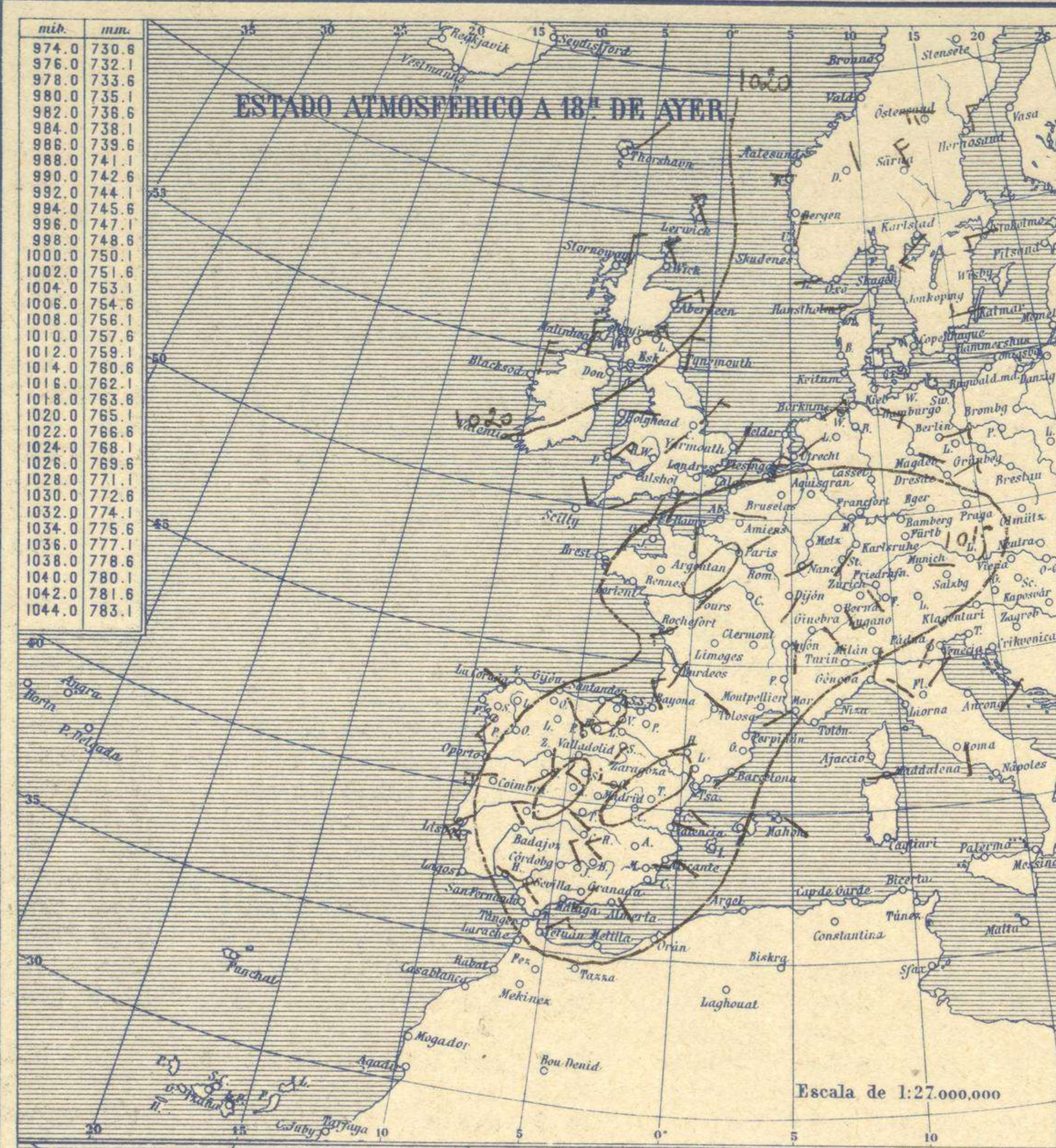


SERVICIO METEOROLÓGICO ESPAÑOL.

Boletín del *Lunes 15 de Julio* de 1926

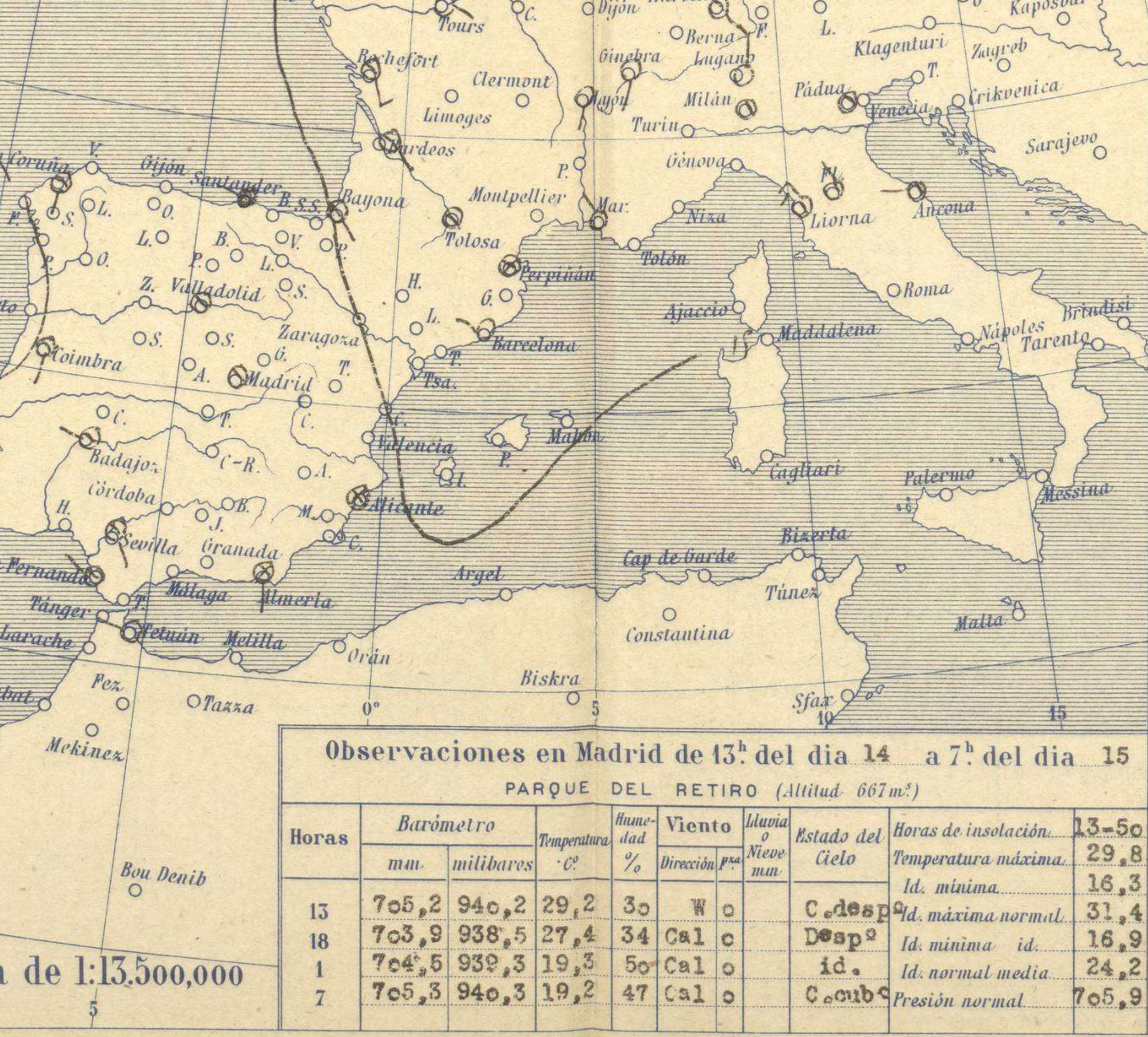
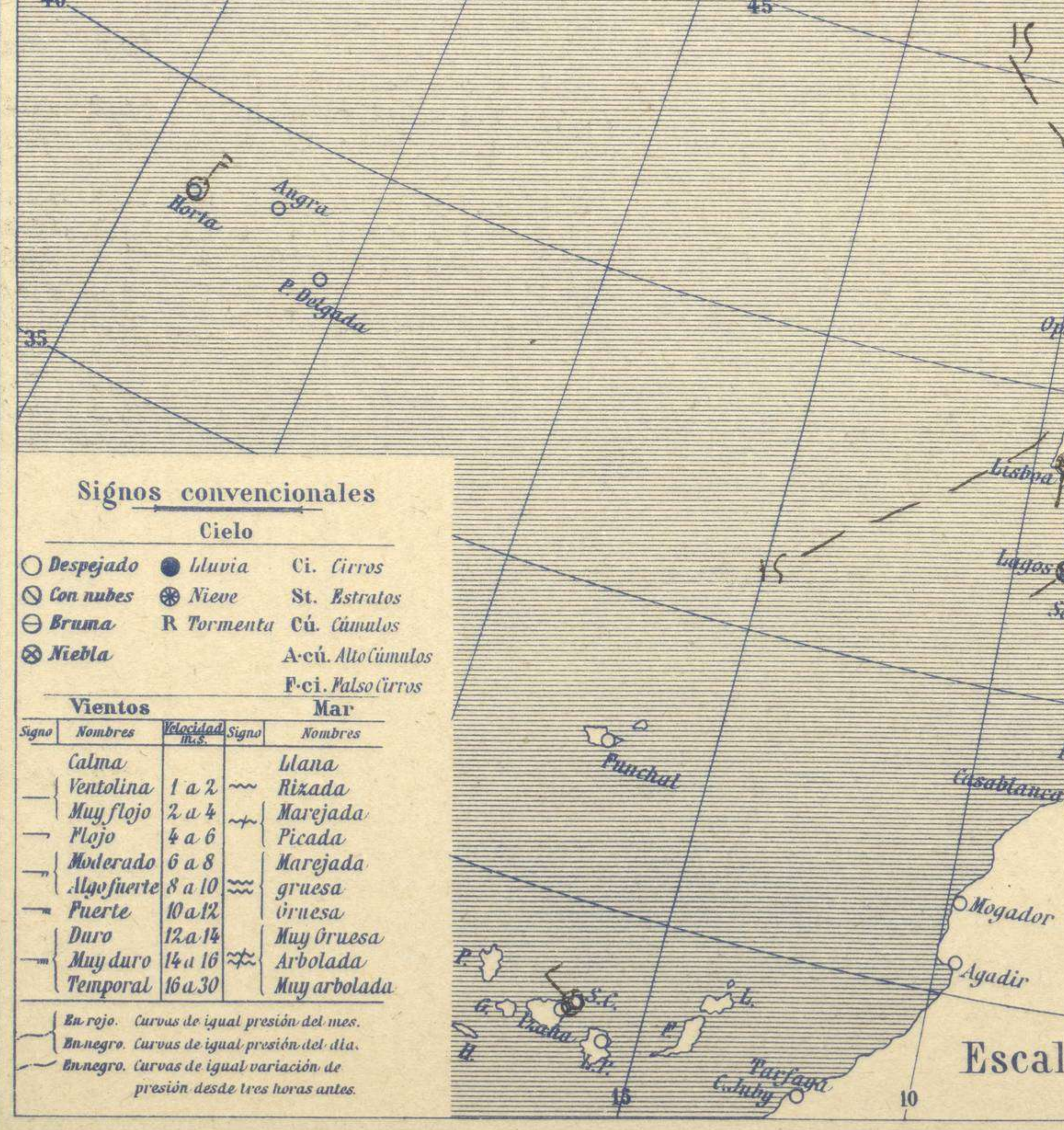
AÑO XXXIV

Núm. 196

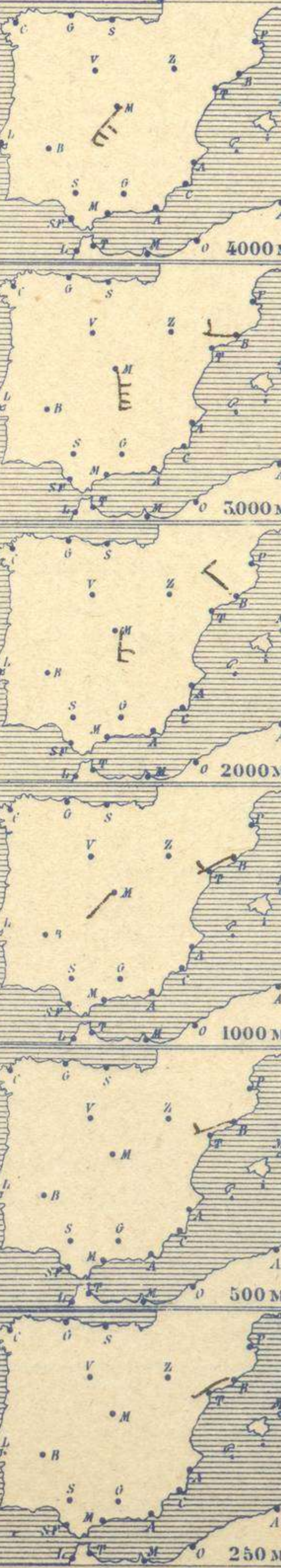


Temperaturas extrema y Lluvia

Estaciones	Temperaturas		Lluvia
	Máx.	Mínim.	
La Coruña	23	17	
Santiago	27	14	
Pontevedra			
Lugo			
Orense	?	15	
Gijón	21	16	
Oviedo	20	15	
Santander	23	17	ip
Bilbao	22	18	
San Sebastián	23	13	
León	30	16	
Zamora	32	13	
Palencia	32	15	
Burgos	30	13	
Soria	31	14	
Valladolid	32	15	
Salamanca	32	14	
Ávila	29	15	
Segovia	31	16	
Madrid	30	16	
Toledo	34	19	
Guadalajara	31	16	
Cuenca	30	14	
Ciudad-Real	37	18	
Albacete	34	17	
Cáceres	34	18	
Badajoz	33	17	
Vitoria	29	14	
Logroño	33	16	
Pamplona			
Huesca			
Zaragoza	35	19	
Lérida			
Gerona	29	17	
Barcelona	26	20	
Tarragona	25	20	
Tortosa			
Teruel	31	15	
Castellón	27	21	
Valencia	28	21	
Alicante	28	21	
Murcia	33	19	
Sevilla	33	17	
Córdoba	35	15	
Jaén	33	20	
Baeza	32	19	
Granada	33	16	
Huelva	25	15	
San Fernando			
Tarifa	24	17	
Algeciras	?	15	
Málaga	29	20	
Almería	28	19	
Palma	28	17	
Ibiza			
Mahón	27	19	
Las Palmas			
St. Cruz de T.	28	21	
Laguna			
Izaña			
Tetuán	28	14	
Melilla	28	20	
Tánger			



Observaciones aerológicas



Estado General

Una perturbación atmosférica se halla en el Atlántico entre las Azores y Portugal y un área de presiones débiles reside por el Centro de Europa. El tiempo es bueno en España, si bien presenta poca estabilidad.

Tiempo probable

Vientos flojos de dirección variable y tendencia tormentosa.

Observaciones en Madrid de 13^h del día 14 a 7^h del día 15

PARQUE DEL RETIRO (Altitud 667 m.)

Horas	Barómetro		Temperatura °C	Humedad %	Viento Dirección	Lluvia Nieve mm	Estado del Cielo	Horas de insolación	
	mm.	milibares						13-50	50-70
13	705,2	940,2	29,2	30	W	0	C. desp.	29,8	16,3
18	703,9	938,5	27,4	34	Cal	0	Desp.	31,4	16,9
1	704,5	939,3	19,3	50	Cal	0	id.	24,2	705,9
7	705,3	940,3	19,2	47	Cal	0	C. cub.		

Signos convencionales

Cielo		Vientos	
Signo	Nombres	Signo	Nombres
○	Despejado	—	Calma
●	Lluvia	1 a 2	Muy flojo
○	Con nubes	2 a 4	Flojo
⊙	Brama	4 a 6	Moderado
⊕	Niebla	6 a 8	Algo fuerte
		8 a 10	Fuerte
		10 a 12	Duro
		12 a 14	Muy duro
		14 a 16	Temporal
		16 a 30	

En rojo. Curvas de igual presión del mes.
En negro. Curvas de igual presión del día.
En rojo. Curvas de igual variación de presión desde tres horas antes.

Temperaturas extrema y Lluvia

Estaciones	Temperaturas		Lluvia
	Máx.	Mínim.	
La Coruña	23	17	
Santiago	27	14	
Pontevedra			
Lugo			
Orense	?	15	
Gijón	21	16	
Oviedo	20	15	
Santander	23	17	ip
Bilbao	22	18	
San Sebastián	23	13	
León	30	16	
Zamora	32	13	
Palencia	32	15	
Burgos	30	13	
Soria	31	14	
Valladolid	32	15	
Salamanca	32	14	
Ávila	29	15	
Segovia	31	16	
Madrid	30	16	
Toledo	34	19	
Guadalajara	31	16	
Cuenca	30	14	
Ciudad-Real	37	18	
Albacete	34	17	
Cáceres	34	18	
Badajoz	33	17	
Vitoria	29	14	
Logroño	33	16	
Pamplona			
Huesca			
Zaragoza	35	19	
Lérida			
Gerona	29	17	
Barcelona	26	20	
Tarragona	25	20	
Tortosa			
Teruel	31	15	
Castellón	27	21	
Valencia	28	21	
Alicante	28	21	
Murcia	33	19	
Sevilla	33	17	
Córdoba	35	15	
Jaén	33	20	
Baeza	32	19	
Granada	33	16	
Huelva	25	15	
San Fernando			
Tarifa	24	17	
Algeciras	?	15	
Málaga	29	20	
Almería	28	19	
Palma	28	17	
Ibiza			
Mahón	27	19	
Las Palmas			
St. Cruz de T.	28	21	
Laguna			
Izaña			
Tetuán	28	14	
Melilla	28	20	
Tánger			

OBSERVACIONES DE ESPAÑA

ESTACIONES	PRESIÓN MILIBARES			VIENTO		TEMPE- RATURA	HUMEDAD % * **	TIEMPO		NUBES	MAR	DIRECCIÓN Y FUERZA DEL VIENTO A						
	a O°		C.	D.	y F.	C.		PRESENTE	PASADO			250	500	1000	2000	3000	4000	5000
	N. M. G. N.	VARIACIÓN																
OBSERVACIONES A 7 ^h																		
La Coruña	15,8	0,3	1	S-o	19		N		Ci									
Gijón	15,6	0,0	0	Cal-o	18		NB		St									
Santander	16,1	0,4	4	W-1	18		LL		B-st-cu									
Valladolid	15,7	0,5	1	Cal-o	17		N		Ci									
Zaragoza	14,7	1,2	4	Cal-o	22		N		Cu, A-cu									
Barcelona	14,9	-0,1	6	W-2	23		D		Cu		WSW-2	WSW-3	WSW-3	WNW-3	W-3			
Tortosa	15,1	0,8	4	SE-2	25		W											
Mahón	14,9	-0,5	8	SSE-1	26		D					SW-1	S-4	S-6	SW-6			
Madrid	15,5	1,2	1	Cal-o	19		N		St, Ci-cu									
Badajóz	16,7	0,8	4	W-2	19		N		A-st-cu, A-st									
Alicante	15,1	0,0	0	Cal-o	23		NB		A-st									
Granada	16,9	0,7	4	Cal-o	21		D		Ci-st									
Sevilla	16,9	0,8	1	SSE-1	19		N		B-st-cu, Ci-st									
Almería	16,6	0,5	1	S-1	22		NB											
Málaga	15,0	0,4	1	Cal-o	25		D		Ci-st									
S. Fernando	17,0	0,0	0	W-1	20		N		Cu									
Melilla	16,4	0,5	1	Cal-o	25		NB											
Tetuán	16,7	1,1	1	W-3	19		D											
S. C. de Tenerife	17,5	0,1	4	W-3	24		NB		Cu-nb									
Izaña																		
OBSERVACIONES A 18 ^h																		
La Coruña	15,8	0,5	1	WNW-2	20		D		A-cu									
Gijón	16,3	-0,5	8	NE-3	19		N		St									
Santander	16,4	-0,5	5	W-2	20		N		St-cu									
Valladolid	10,6	-0,3	6	WSW-1	29		D											
Zaragoza	09,9	-2,5	6	SE-o	33		D		A-cu									
Barcelona	15,3	-0,4	6	SW-2	25		D		Ci-st									
Tortosa	15,1	0,4	4	SSE-5	24		W											
Mahón	15,4	-0,6	5	SE-1	24		D											
Madrid	11,4	-0,8	5	Cal-o	27		D											
Badajóz	12,7	-1,1	5	NW-3	33		D											
Alicante	14,2	-0,7	5	ESE-1	25		D											
Granada	12,3	0,0	0	S-2	30		D											
Sevilla	13,8	0,3	0	W-1	31		D											
Almería	14,6	-0,4	5	SSE-1	26		D											
Málaga	14,5	-0,4	5	Cal-o	26		D											
S. Fernando	17,5	-0,7	5	NW-2	24		D											
Melilla	15,1	0,0	0	E-1	26		NB											
Tetuán																		
S. C. de Tenerife																		
Izaña																		

ESTACIONES	PRESIÓN MILIBARES			VIENTO		TEMPE- RATURA	TIEMPO *** ****	PRESIÓN MILIBARES	VIENTO		ESTACIONES	PRESIÓN MILIBARES			VIENTO		TEMPE- RATURA	TIEMPO *** ****	PRESIÓN MILIBARES	VIENTO							
	a O°		C.	D.	y F.	C.			PRESENTE	PASADO		a O°	D.	y F.	a O°		C.			D.	y F.	C.	PRESENTE	PASADO	a O°	D.	y F.
	N. M. G. N.	VARIACIÓN																									
OBSERVACIONES A 8 ^h												OBSERV. A 18 ^h															
Vares	1013,3	-0,3	6	E-2	17	N		1015,5	E-2		Cáceres	1015,1	0,4	4	W-1	23	N	1011,9	W-1								
Finisterre	15,0	0,3	4	SE-2	26	N		15,8	Cal-o		Vitoria	10,1	0,3	4	NE-o	16	NB	08,3	NE-1								
Santiago	14,2	0,0	0	W-1	18	N		14,2	SW-1		Logroño	15,3	0,0	0	N-o	20	N	12,2	N-1								
Pontevedra								15,3	SW-3		Pamplona							12,9	NNW-1								
Lugo								11,9	SW-3		Huesca	16,0	0,4	1	WNW-2	23	N	12,1	WSW-1								
Orense	16,1	1,1	1	W-1	19	N		16,8	SE-1		Lérida																
Oviedo	14,2	0,0	0	NE-1	17	N					Gerona	14,5	0,5	4	SW-1	24	D	14,6	S-1								
Bilbao	13,0	0,0	0	Cal-o	20	NB		17,5	NW-1		Tarragona	15,7			SE-1	23	N	16,2	SW-1								
San Sebastián	17,5	-0,5	7	SE-o	19	N					Teruel	14,7			al-o	21	D	08,5	SW-1								
León	15,7			S-o	19	N		13,3	S-2		Castellón	15,5	0,7	2	INE-o	23	N	15,7	SE-1								
Zamora	13,8	0,0	0	S-1	19	N		09,3	NE-o		Valencia	15,7			SE-1	27	D	15,7	E-2								
Palencia	13,3	0,5	4	SE-o	22	N		09,8	W-1		Murcia	14,5			NW-o	24	N	12,3	E-1								
Burgos	12,3	0,0	0	S-1	21	N		11,1	SW-1		Córdoba	16,1	0,7	4	S-1	19	N	13,1	SW-2								
Soria	13,3	0,0	0	SW-1	22	D		09,4	SW-1		Jaén	16,6			SE-1	23	N	11,9	NW-3								
Salamanca	14,1	0,4	4	SW-o	19	NB		09,1	WNW-1		Baeza	16,5	1,3	1	NW-1	22	D	11,1	NW-3								
Avila	14,5			SSE-o	19	N		13,4	W-2		Huelva	16,9			N-o	21	N	15,0	W-o								
Segovia	14,5	0,0	0	W-1	20	N		10,1	NW-1		Tarifa	15,4	0,4	2	NW-3	19	N	13,9	NW-4								
Toledo	14,3	0,3	1	NW-1	24	N		09,1	W-1		Algeciras	15,7	0,3	2	SE-1	20	D										
Guadalajara	14,6	0,4	4	N-o	21	N		09,0	Cal-o		Tánger																
Cuenca	15,4	0,0	0	Cal-o	16	D		12,1	W-1		Palma	15,5	0,1	1	WSW-o	24	D	15,8	SW-3								
Ciudad Real	15,5	0,7	1	W-2	23	D					Las Palmas																
Albacete	14,3	0,5	1	Cal-o	24	D		09,3	W-1		Laguna																

NOTICIAS

* Expresado en medias horas antes observación.
 ** D Despejado o semidespejado - N Nuboso o cubierto - NB Niebla o bruma - A Aguaceros - ll Lloviznas - LL Lluvias - G Granizo (sin truenos) - An Aguanieve - nv Nieve - T Tormenta.
 *** D Despejado o semidespejado - N Nuboso - NC Cubierto constantemente - NB Niebla o bruma - A Aguaceros - ll Lloviznas - nv Nieve o aguanieve - G Granizo (sin truenos) - T Tormenta.
 **** Sobre el nivel del mar.