

INSTITUTO GEOGRÁFICO Y CATASTRAL

BOLETÍN DEL SERVICIO METEOROLÓGICO

AÑO XXXV  
Nim.º 241

1927

29 de Agosto

OBSERVACIONES DEL EXTRANJERO

ESTACIONES	PRESIÓN MILIBARES		VIENTO		TEMPERATURA	TIEMPO		PRESIÓN MILIBARES		VIENTO		ESTACIONES	PRESIÓN MILIBARES		VIENTO		TEMPERATURA	TIEMPO		PRESIÓN MILIBARES		VIENTO					
	á O. N. M. G. N.	VARIACIÓN	C	D. y F.		á O. N. M. G. N.	D. y F.	PRESENTE	PASADO	á O. N. M. G. N.	D. y F.		PRESENTE	PASADO	á O. N. M. G. N.	D. y F.		PRESENTE	PASADO	á O. N. M. G. N.	D. y F.	PRESENTE	PASADO	á O. N. M. G. N.	D. y F.		
OBSERVACIONES A 7 <sup>h</sup> A 18 <sup>h</sup>																											
ISLANDIA	Seydisfjord	988,5	e, e, e	Cal-e	9	N	11						De Bild	1019,	e, e, e	S-4	18	D									
	Reykjavik	95,7	e, e, e	Cal-e	7	N	NE						Le Helder														
	Vestfmannó	98,7	1,3	1	SE-3	8	D	D	993,4	WSW-3																	
	Thorshavn												Flesinga														
	Stensele								1009,7	W-1			Bruselas	20,	e, e, e	SE-2	17	D									
	Ostersund												Zurich	23,	e, e, e	SE-1	10	D									
	Hernosánd								e9,8	W-1			Berna														
	Sárna								e8,2	SW-1			Ginebra														
	Karlstad												Lugano														
	Estocolmo	1020,9	2,0	1	SW-3	15	N	N	17,4	WSW-1			Calais	1018,7	e, e, e	SSW-2	16	N									
Jönköping								19,4	SSW-2			Abbeville															
Wisby								20,7	S-2			El Havre															
Kalmar	25,8	e,7	1	SW-3	16	D	D	21,3	SW-5			Maguncia	23,4	e,5	4	NE-2	13	D									
Bronnö												Brest	18,7	4,0	4	N-2	13	N									
Vallersund												Lorient	17,3	1,5	4	NE-1	7	N									
Kinn								e8,0	SW-6			Rennes	17,9	e,5	4	E-2	14	N									
Dombaas								e7,6	S-1			Argentan	17,5	1,0	4	SSW-1	13	NB									
Utsire								10,3	WSW-2			Paris	20,1	1,0	4	WSW-2	13	D									
Fæerder								12,8	SW-5			Nancy															
Lister	17,0	1,3		SSW-5	?	N		11,5	SW-7			Estrasburgo	22,9	e,5	4	Cal-e	11	NB									
Skagen								15,9	W-4			Tours	19,4	1,5	4	SE-2	14	D									
Hansholm								15,1	SW-4			Dijon	21,4	e,5	4	Cal-e	18	N									
Blaavands	21,0	e,0	e	SSW-4	?	N		18,7	WSW-5			Rochefort	14,7	2,0	4	SE-3	17	D									
Copenhague								21,5	NW-3			Clermont	12,3	e,5	4	S-2	14	D									
Hammershus								23,1	WSW-3			Lyon	22,6	1,0	4	Cal-e	13	D									
Lerwick								e6,5	SSW-2			Burdeos															
Stornoway	e8,2	2,5	1	WSW-5	12	11	11	e5,7	SSW-3			Bayona	16,9	e,5	9	E-3	25	D									
Wick												Tolosa	19,0	1,0	4	ESE-4	18	LL									
Aberdeen								e9,7	SW-2			Marignane															
Malin Head												Perpiñan	20,7	1,0	2	NNE-2	19	N									
Renfrew								10,4	SW-3			Ajaccio															
Tynemouth	e1,9	1,0	1	SW-1	12	NB	LL					Oporto	14,7	e,5	4	E-2	19	NB T	10,1	1	SSW-3						
Blacksod	12,5	e,5	1	W-4	13	NB	11	e8,2	SW-5			Coimbra															
Donaghadee	15,1	2,0	1	WSW-3	11	D	11	11,4	SW-2			Lisboa	11,4	?	?	SSE-1	18	NB-N									
Holyhead	15,7	2,5	1	WSW-3	13	D	D	12,6	S-3			Lagos															
Cranwell	17,0	1,0	4	SSW-2	12	N	11	15,4	SW-4			Funchal															
Yarmouth												Horta															
Valentia	16,8	2,0	1	S-2	14	D	11	11,9	S-4			Turin															
Pembroque	16,4	e,5	1	W-3	13	N	LL					Milan															
Ross-on-Wye	17,4	1,0	4	SW-2	14	N	N	15,3	SSW-5			Pádua															
Londres	17,8	e,0	4	NW-3	14	N	D	18,4	SW-2			Venecia															
Scilly	17,8	1,0	1	NNW-3	13	N	LL	15,4	S-4			Génova															
Plymouth	18,0	1,0	4	WSW-2	14	11	N	17,0	S-4			Florenzia															
Calshot	18,1			E-2	14	N	D	18,4	SW-3			Liorna															
Quernsey	18,2	1,5	1	WNW-1	16	D	D	18,5	Cal-e			Ancona															
Borkum								18,2	SSW-3			Zara															
Loningen												Roma															
Hamburgo												Magdalena	18,5	?	?	NE-3	21	N	D								
Swinemunde												Taranto	17,8	e,0	e	ESE-5	20	?	N								
Danzig								25,1	ESE-2			Mesina	17,9	e,7	2	NNW-1	23	N	D								
Memel												Tánger															
Aquisgran												Oran															
Magdeburgo								23,8	Cal-e			Argel															
Berlin	26,0	e,0	e	SE-1	17	D		19,8	SSW-3			Bizerta															
Dresde												Túnez															
Breslau												Rabat	12,0	e,0	e	NW-2	23	N									
Francfort								24,2	SSW-1			Fez															
Carlsruha								23,4	SW-3			Tazza															
Munich								23,7	E-2			Sfax															
Posen												Casablanca	13,8	e,0	e	Cal-e	23	N									
Varsovia	29,0	e,7		E-1	18	D						Mequínez															
Cracovia												Agadir															
Viena																											
Praga	28,0	e,7	5	Cal-e	10	NE																					
Buda-Pest																											

RADIOGRAMAS TRANSMITIDOS DESDE BARCOS



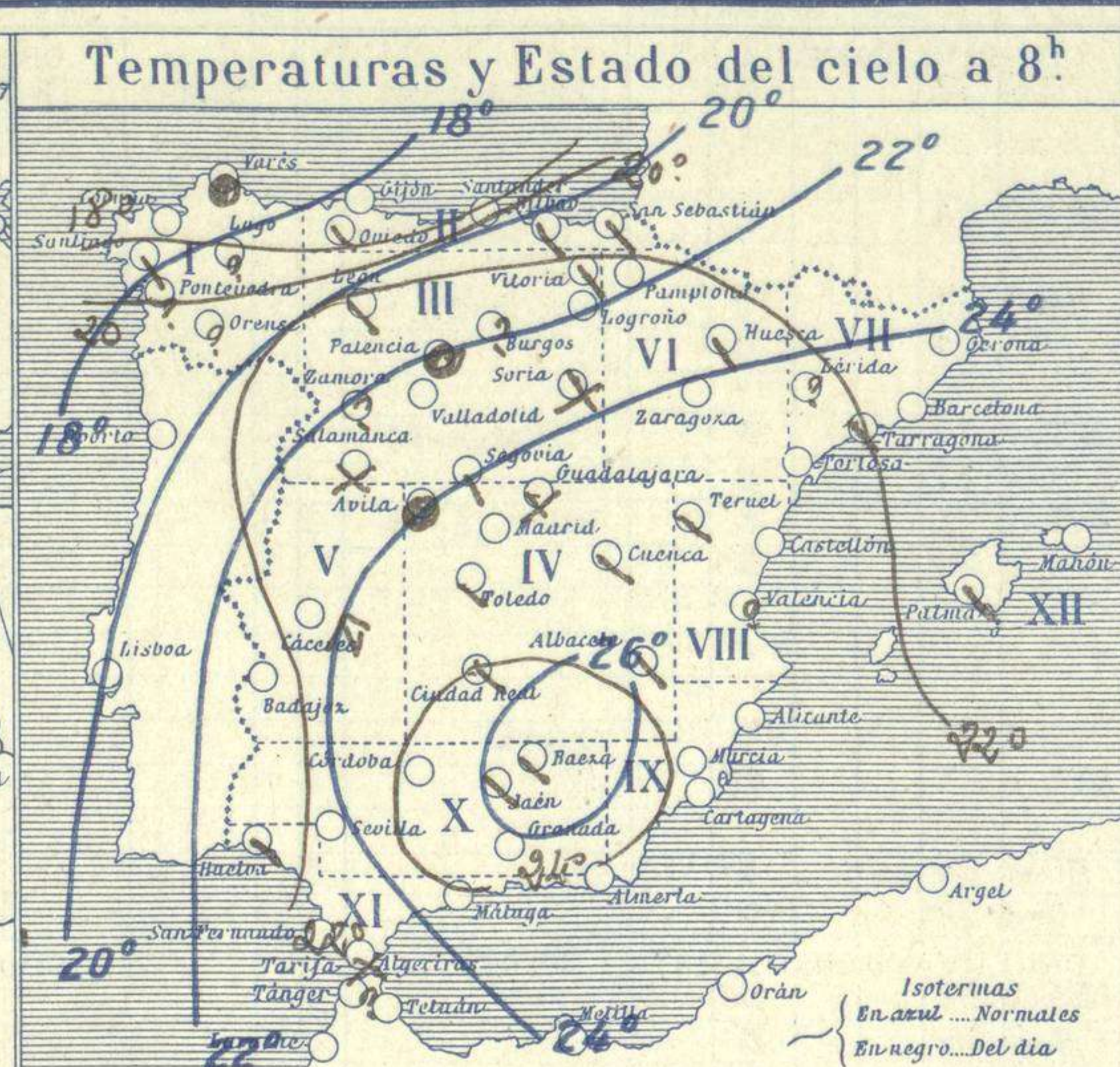
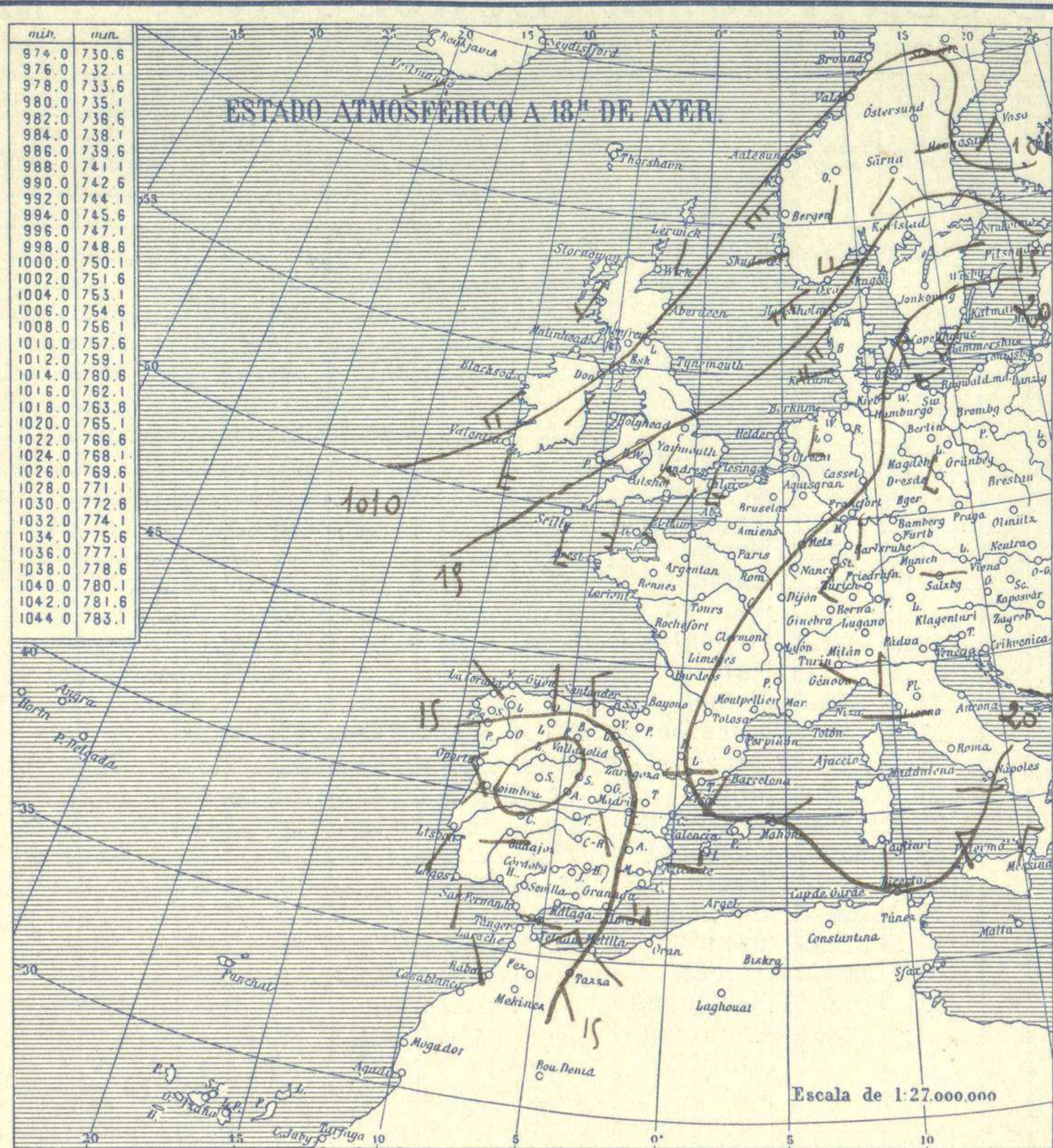


# SERVICIO METEOROLÓGICO ESPAÑOL.

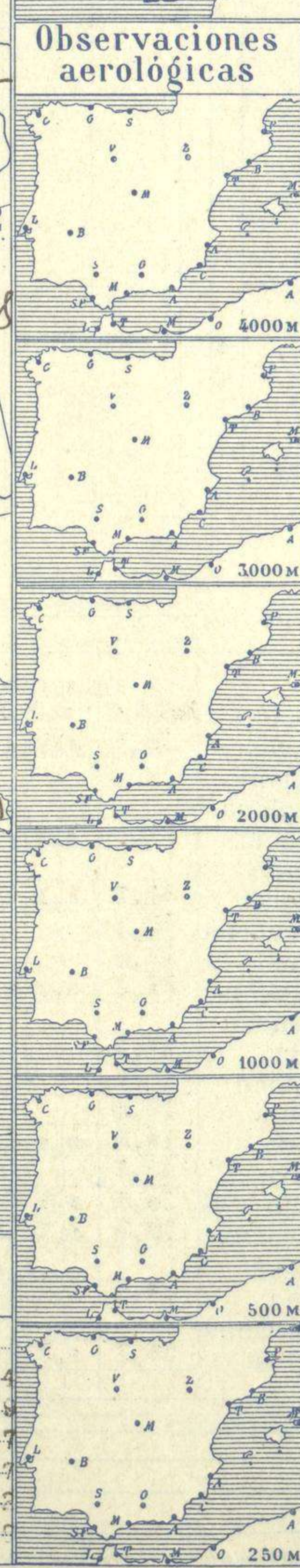
Boletín del *Lunes 20* de Agosto de 1927

AÑO XXXV

Núm.º 241



Estaciones	Temperaturas		Lluvia
	Máx.	Mínim.	
La Coruña	22	17	4
Santiago	29	15	2
Pontevedra			
Lugo			
Orense			
Oijón			
Oviedo	29	15	
Santander			
Bilbao	21	16	
San Sebastian	34	18	
León	27	13	
Zamora			
Palencia	33	18	1 p.
Burgos	29	16	
Soria	29	15	
Valladolid	33	14	2
Salamanca	32	11	6
Ávila	26	16	4
Segovia	31	16	6
Madrid	28	17	6 3/4
Toledo	32	18	1
Guadalajara	29	17	2
Cuenca	26	17	
Ciudad-Real	34	16	1
Albacete	29	16	
Cáceres	33	16	27
Badajoz	36	21	49
Vitoria	29	18	
Logroño			
Pamplona			
Huesca	28	11	
Zaragoza			
Lérida			
Gerona	29	14	
Barcelona	25	20	
Tarragona	24	18	
Tortosa	27	18	
Teruel	25	14	
Castellón	26	19	
Valencia			
Alicante	27	18	
Murcia	27	19	
Sevilla			
Córdoba	37	22	
Jaén	37	23	
Baeza	31	20	
Granada	36	18	
Huelva	31	20	
San Fernando	29	21	1 p.
Tarifa	24	21	1 p.
Algeciras	24	21	1
Málaga			
Almería			
Palma	31	19	
Ibiza			
Mahón			
Las Palmas			
St Cruz de T.	30	21	
Laguna	24	15	
Izaña			
Tetuán			
Melilla	26	23	1 p.
Tánger			



**Estado General**

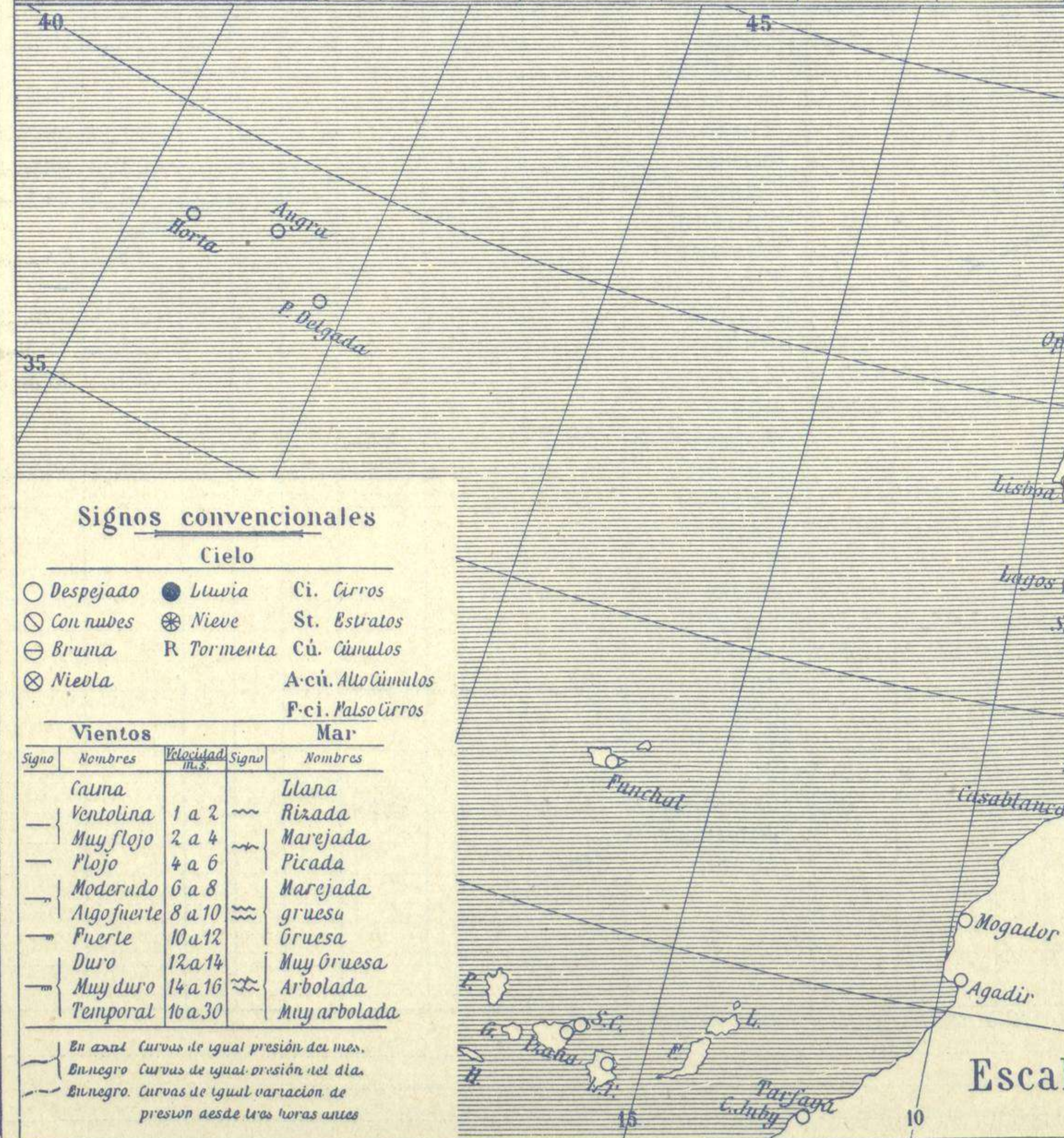
Por falta de datos es muy difícil precisar el estado general de hoy.

**Tiempo probable**

EN LAS REGIONES.

I  
II  
III  
IV  
V  
VI  
VII  
VIII  
IX  
X  
XI  
XII

No se hace predicción.



**Signos convencionales**

**Cielo**

- Despejado
- ☁ Con nubes
- ☉ Bruma
- ☁ Niebla
- Lluvia
- ❄ Nieve
- R Tormenta
- A.cú. Alto Cúmulos
- F.cú. Bajo Cúmulos
- Ci. Cirros
- St. Estratos
- Cú. Cúmulos

**Vientos**

Signo	Nombres	Velocidad m/s	Signo	Nombres
—	Calma	1 a 2	—	Ulana
—	Ventolina	2 a 4	—	Rizada
—	Muy flojo	4 a 6	—	Marejada
—	Flojo	6 a 8	—	Picada
—	Moderado	8 a 10	—	Marejada
—	Ago fuerte	10 a 12	—	gruesa
—	Fuerte	12 a 14	—	Gruesa
—	Duro	14 a 16	—	Muy gruesa
—	Muy duro	16 a 20	—	Arbolada
—	Temporal	20 a 30	—	Muy arbolada

**Mar**

En azul Curvas de igual presión del mar.  
En negro Curvas de igual presión del día.  
En negro Curvas de igual variación de presión desde tres horas antes.

**Observaciones en Madrid de 13<sup>h</sup> del día 28 a 7<sup>h</sup> del día 29**

PARQUE DEL RETIRO (Altitud 667 m.)

Horas	Barómetro		Temperatura	Humedad	Viento	Lluvia	Estado del Cielo	Horas de insolación	
	mm	milibars						Temperatura máxima	Temperatura mínima
13	707,6	942,6	26,2	46	Cal	—	Nubos	Id. máxima	26,4
18	705,6	940,7	22,2	66	SE	—	id.	Id. mínima	16,8
1	706,8	942,3	22,2	66	SE	—	id.	Id. máxima normal	28,7
7	704,8	939,7	18,7	77	SE	—	id.	Id. mínima id.	15,7
								Id. normal media	20,7
								Presión normal	705,0



