

INSTITUTO GEOGRÁFICO

BOLETÍN DEL SERVICIO METEOROLÓGICO

1926

AÑO XXXIV

Nim.º 53

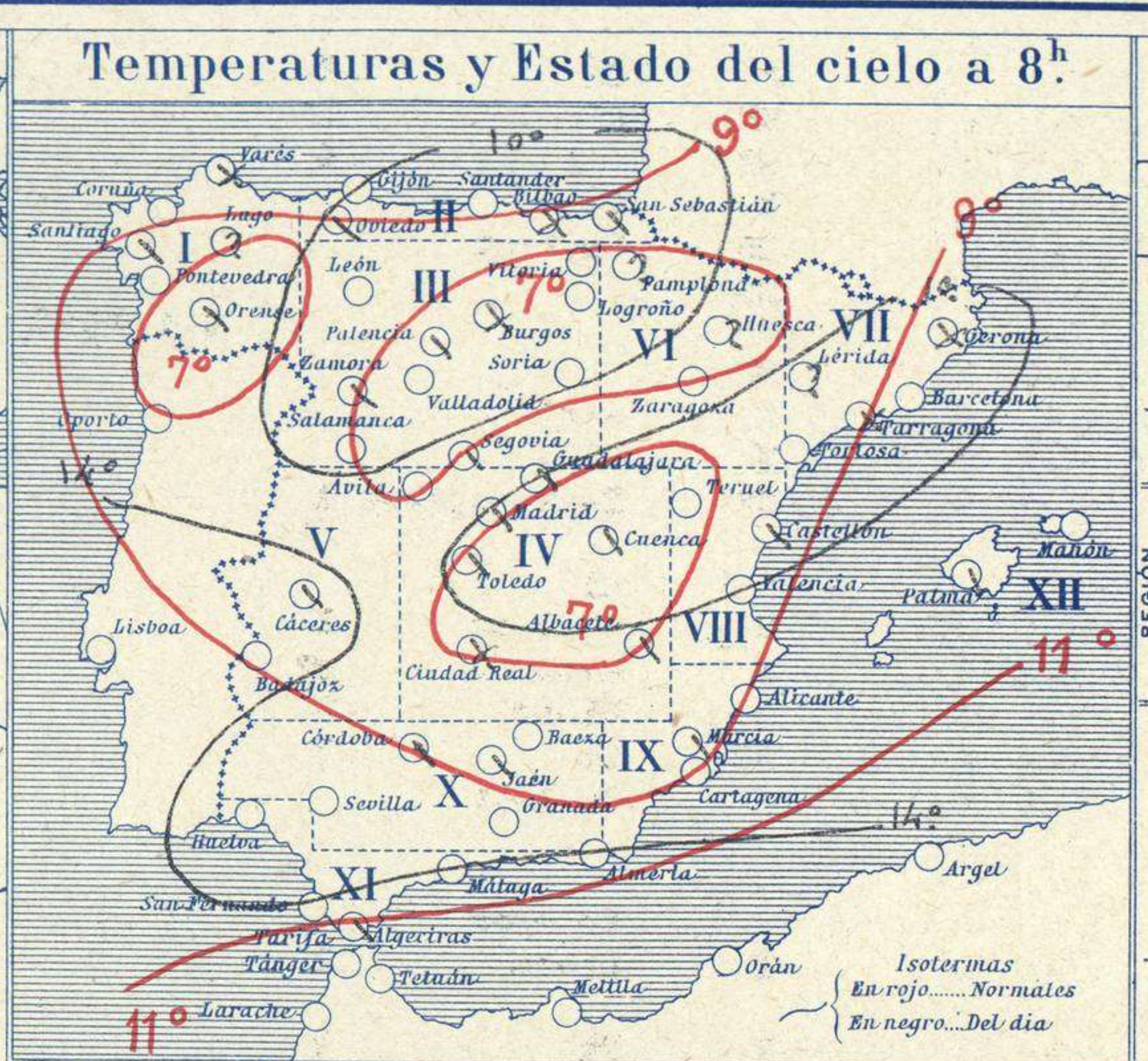
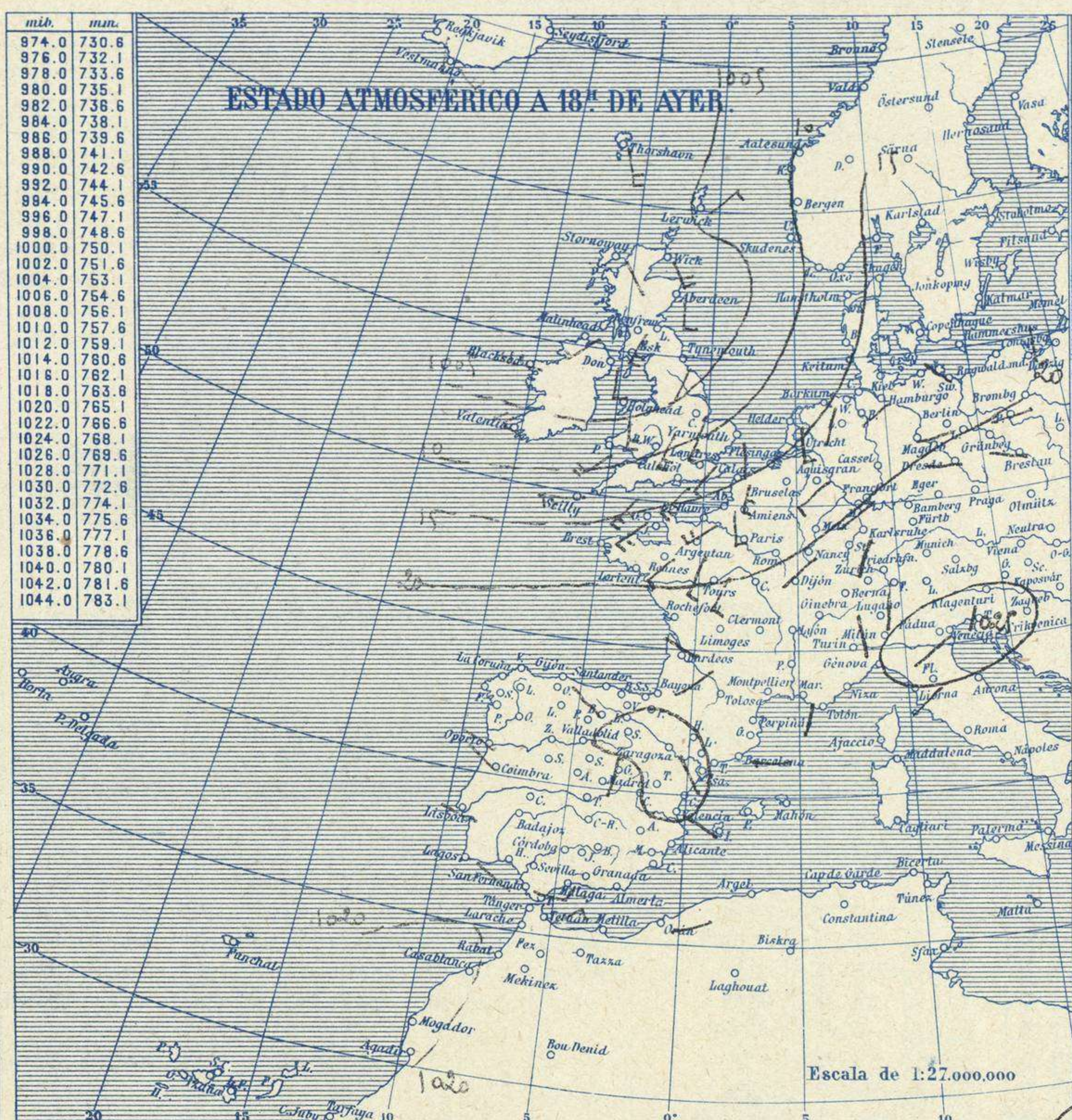
OBSERVACIONES DEL EXTRANJERO

22 de Febrero

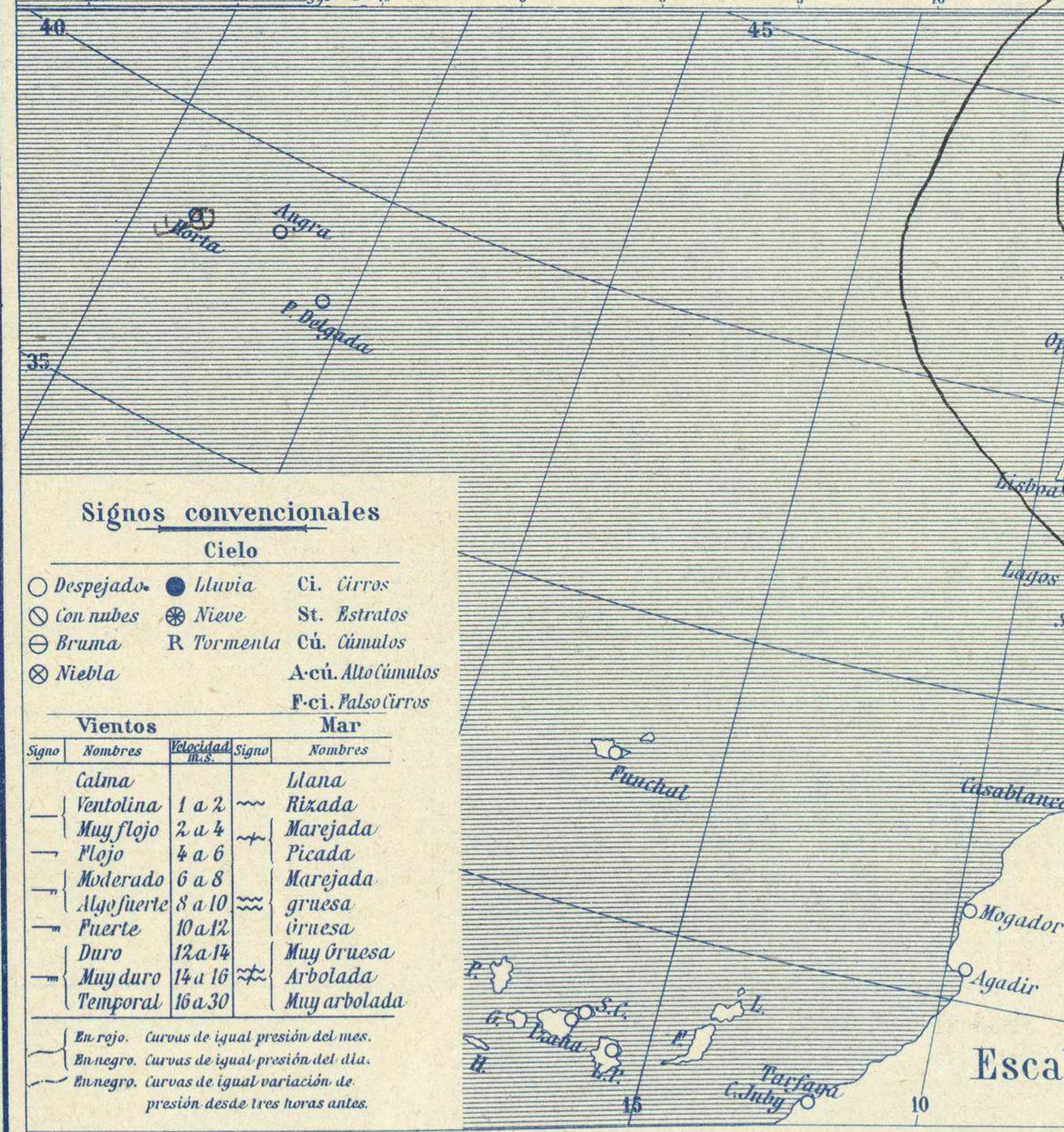
ESTACIONES	PRESIÓN MILIBARES			VIENTO	TEMPE- RATU- RA	TIEMPO		PRESIÓN MILIBARES	VIENTO	ESTACIONES	PRESIÓN			VIENTO	TEMPE- RATU- RA	TIEMPO		PRESIÓN MILIBARES	VIENTO								
	a O. N. M. G. N.	VARIACIÓN	C.			D. y F.	C.				** PRESENTE	*** PASADO	a O. N. M. G. N.			D. y F.	a O. N. M. G. N.			VARIACIÓN	C.	D. y F.	C.	** PRESENTE	*** PASADO	a O. N. M. G. N.	D. y F.
EUROPA SEPTENTRIONAL	Bronnó									Calais	1018,1	2,7	1	W-5	7	N		1015,4	SSW-5								
	Hernosánd	1027,8	0,7	1	Cal-o	-27	D	N		Maguncia	19,7	-0,3	5	Cal-o	6	LI		21,5	Cal-o								
	Estocolmo	27,1	0,0	0	ENE-2	-16	D	D		Abbeville	19,7	1,5	1	WNW-4	8	N		17,0	S-3								
	Karlstad	24,6	0,0	0	E-3	-12	N	N		El Havre	21,9	2,7	1	WSW-4	8	N		17,3	SW-4								
	Wisby	25,1	0,7	1	NE-2	-8	N	NY		Paris	22,5	1,6	1	WNW-3	8	D		17,3	SW-4								
	Utsire									Estresburgo	20,3	0,0	0	SSW-o	6	N											
	Lister									Argentan	22,5	1,9	1	Cal-o	7	N		19,0	SSW-3								
	Skagen									Romilly																	
	Hansholm									Brest	22,3	1,9	1	WNW-1	9	D											
	Copenhague									Nancy	21,4	0,9	4	WSW-2	8	LI		22,3	SW-2								
ISLANDIA	Riga								Lorient	25,9	1,6	1	SW-7	9	N												
	Westmannó	985,7	-2,7	8	ESE-8	5	LL	A	992,5	SE-4																	
	Seydisfjord	90,7	-1,3	6	Cal-o	1	D	N	96,9	Cal-o																	
	Reykjavik	84,7	-2,0	5	ESE-4	4	N	A	92,5	SSE-3																	
	Thorshavn	93,3	-2,0	5	W-6	7	LL	LL	98,6	SSE-6																	
	Lerwick	99,4	0,5	4	S-1	7	N	N	1005,1	NE-5																	
	Stornoway	1002,1	3,0	1	SSW-1	6	D	N	996,1	SE-2																	
	Aberdeen	04,6	3,5	1	WSW-3	7	N	N	1000,8	S-3																	
	Malin Head								997,2	SW-3																	
	Renfrew	08,5	2,5	1	W-3	7	N	LI	1009,5	SSW-4																	
ISLAS BRITÁNICAS	Tynemouth	08,3	3,0	1	W-4	7	N	N	03,6	SSW-2																	
	Blacksod-Point	06,7	-1,0	5	S-5	9	LL	A	01,3	W-6																	
	Holyhead	13,9	1,5	1	SW-4	7	N	N	02,6	S-5																	
	Cranwell	14,5	3,5	1	W-5	7	N	N	08,6	SSW-4																	
	Yarmouth	14,2	1,5	1	W-3	8	D	D	13,7	S-4																	
	Valentia	11,7	-1,0	5	S-5	9	N	N	08,9	W-4																	
	Pembroque	16,8	1,5	2	SW-3	6	N	D	06,2	SW-5																	
	Ross-on-Wye	16,8	2,5	1	SW-3	6	N	D	07,7	SSW-6																	
	Londres	18,7	3,5	1	WSW-3	6	D	D	13,4	SW-4																	
	Scilly	18,5	0,5	1	WSW-3	9	N	D	12,2	W-6																	
ALEMANIA Y AUSTRIA	Calshot	19,6	2,0	1	W-3	6	D	D	13,6	SW-6																	
	Jersey	21,6	1,0	1	W-2	8	D	D	15,8	SW-4																	
	Borkum	09,3	0,7	1	WSW-3	7	N	NB	15,9	SSW-2																	
	WINTINGEN	12,5	-0,7	8	SW-3	9	N	N																			
	Hamburgo	12,7	-1,3	6	SW-1	9	N	N	19,4	SW-2																	
	Swinemunde	16,2	-1,3	5	SSE-3	3	LL	NB	19,3	NW-1																	
	Memel	21,3	0,7	1	N-1	0	N	N																			
	Aquisgrán	16,3	0,0	0	WSW-5	10	N	LI	19,4	SW-3																	
	Magdeburgo	15,4	-0,7	7	SSW-2	7	N	A																			
	Berlin	16,2	-1,3	6	SSW-1	7	N	?	19,9	WSW-2																	
POLONIA	Dresde	17,7	-1,3	5	ESE-3	6	N	N	20,7	W-1																	
	Breslau	19,8	0,0	0	Cal-o	6	NB	NB	20,6	WNW-2																	
	Francfort	19,0	-0,7	8	SW-2	7	LL	LL	21,5	SW-1																	
	Karlsruhe	20,3	0,0	0	SE-1	6	N	N	21,3	SSW-1																	
	Munich	23,8	0,0	0	Cal-o	0	N	N	23,3	Cal-o																	
	Viena																										
	Danzig								17,8	N-2																	
	Posen																										
	Varsovia																										
	Cracovia																										
PAISES BAJOS	Lemberg																										
	De Bild	14,1	0,7	4	W-4	9	N	N	16,9	SSE-3																	
	Le Helder	16,6	1,3	1	WSW-4	7	D	D	14,7	SSE-3																	
	Flesinga	15,8	1,3	4	W-5	7	N	N																			
	Bruselas	16,9	1,3	1	SW-4	9	N	A																			
	Zurich	24,6	-0,7	5	SE-o	5	N	N																			
	Berna	25,3	-0,7	5	S-o	2	N	N	26,1	E-2																	
	Ginebra	25,4	0,0	0	NNE-1	3	N	D																			
	Lugano	24,1	0,0	0	SW-o	3	N	N	22,2	N-o																	
	Wick	01,9	2,5	4	WNW-3	7	N	LL	999,6	SSE-4																	
SUIZA	Donaghadee	11,8	2,5	1	WSW-3	6	N	D	1001,5	S-3																	
	Plymouth								11,9	SW-6																	
	Stensele								27,9	Cal-o																	
	Ostersund	25,3	-0,7	5	SE-2	-19	D	N																			
	Sarna	28,1	-0,7	5	Cal-o	-29	N	D																			

RADIOGRAMAS TRANSMITIDOS DESDE BARCOS

DIA HORA LAT.N LONG.W PRES.MB VIENTO.
22 7 49,6 13,3 1011,0 SW-7



Estaciones	Temperaturas		Lluvia
	Máx.	Mínim.	
La Coruña	18	9	
Santiago	17	7	
Pontevedra	17	6	
Lugo			
Orense	16	6	
Gijón	17	8	
Oviedo	18	6	
Santander	13	9	
Bilbao	21	9	
San Sebastián	17	7	
León	15	3	
Zamora	19	4	
Palencia	20	9	
Burgos	18	0	
Soria	19	3	
Valladolid	21	3	
Salamanca	21	3	
Ávila	18	3	
Segovia	19	5	
Madrid	17	8	
Toledo	18	5	
Guadalajara	17	5	
Cuenca	22	4	
Ciudad-Real	18	4	
Albacete	20	5	
Cáceres	19	9	
Badajoz	22	8	
Vitoria	21	5	
Logroño	21	4	
Pamplona			
Huesca			
Zaragoza	21	5	
Lérida			
Gerona	24	4	
Barcelona	20	7	
Tarragona	18	7	
Tortosa	23	7	
Teruel	21	2	
Castellón	22	5	
Valencia	21	9	
Alicante	22	5	
Murcia	25	7	
Sevilla	24	9	
Córdoba	21	8	
Jaén	21	11	
Baeza	19	12	
Granada	22	8	
Huelva	26	9	
San Fernando	22	13	
Tarifa	7	2	
Algeciras	18	12	
Málaga	17	13	
Almería	21	11	
Palma	15	4	
Ibiza			
Mahón	21	8	
Las Palmas			
St. Cruz de T.			
Laguna			
Izaña			
Tetuán	15	12	
Melilla	15	11	
Tánger			



Observaciones aerológicas

Estado General

Las presiones débiles relativas se encuentran al NW, de las islas Británicas y las altas formando un anticiclón no muy intenso ocupan la mitad septentrional de España y la meridional de Francia.

El tiempo es bueno en España si bien son frecuentes las nieblas y brumas.

Tiempo probable

Vientos flojos de dirección variable y cielo algo aclarado.

Observaciones en Madrid de 13^h del día 21 a 7^h del día 22

Horas	Barómetro		Temperatura	Humedad	Viento	Lluvia	Estado del Cielo	Horas de insolación
	mm	milibares						
13	710,8	947,7	16,2	60	NE 0		Cub ^o	2-25
18	710,1	946,7	15,2	64	N 1		Nuboso	Id. máxima normal. 17,0 Id. mínima. 7,6
1	710,5	947,3	10,4	68	NNE 1		C. desp ^o	Id. máxima normal. 11,9 Id. mínima id. 2,9
7	710,6	947,4	9,1	71	NE 1		Cuba	Id. normal media. 7,2 Presión normal. 706,1

Signos convencionales

Cielo

○ Despejado ● Lluvia Ci. Cirros
 ⊙ con nubes ⊛ Nieve St. Estratos
 ⊖ Bruma R Tormenta Cú. Cúmulos
 ⊗ Niebla A.cú. AltoCúmulos
 F.cí. PseudoCirros

Vientos

Signo	Nombres	Velocidad	Signo	Nombres
—	Calma	1 a 2	—	Blana
—	Ventolina	2 a 4	—	Rizada
—	Muy flojo	4 a 6	—	Marejada
—	Flojo	6 a 8	—	Picada
—	Moderado	8 a 10	—	Marejada gruesa
—	Alojfuerte	10 a 12	—	Gruesa
—	Duro	12 a 14	—	Muy gruesa
—	Muy duro	14 a 16	—	Arbolada
—	Tempestad	16 a 30	—	Muy arbolada

Mar

En rojo. Curvas de igual presión del mes.
 En negro. Curvas de igual presión del día.
 En negro. Curvas de igual variación de presión desde tres horas antes.

OBSERVACIONES DE ESPAÑA

ESTACIONES	PRESIÓN MILIBARES		VIENTO	TEMPERATURA	HUMEDAD	TIEMPO	NUBES	MAR	DIRECCIÓN Y FUERZA DEL VIENTO Á									
	á O°	VARIACIÓN							C.	D. y F.	PRESENTE	PASADO	250	500	1000	2000	3000	4000
	N. M. G. N.			C°	%	*** **												
OBSERVACIONES Á 7 ^h													OBSERVACIONES Á 7 ^h .					
La Coruña	25,8	0,3	1	Cal-o	9		D	Ci	2									
Gijón	26,5	1,7	4	SW-1	8		NB	Ci	1									
Santander	26,2	1,3	4	Cal-o	10		NB		4									
Valladolid	28,6	0,9	1	Cal-o	3		N	Ci										
Zaragoza	26,5	1,2	4	W-o	6		NB	Cu, A-st										
Barcelona	26,2	1,3	4	Cal-o	10		NB											
Tortosa	25,1	1,9	4	S-1	9		D			N-4	NNE-3	N-1	NNW-3	N-2				
Mahón	22,6	0,0	0	N-1	9		NB											
Madrid	26,1	0,5	4	NE-1	9		N	A-st			NNE-1	NE-2	NNW-1					
Badajóz	23,4	0,4	4	E-1	8		N	Ci										
Alicante	23,8	0,4	1	Cal-o	6		NB	B-st-cu, A-st	1									
Granada	24,2			SE-3	10		N											
Sevilla	13,9	0,0	0	Cal-o	11		D	Ci										
Almería	22,5	1,1	1	NNW-4	20		N	A-st-cu	2									
Málaga	22,3	0,4	4	Cal-o	15		N	A-cu	0									
S. Fernando	20,9	0,5	4	E-2	16		D	Ci-st	3									
Melilla	23,1	0,6	4	SSE-1	14		NB	St	1									
Larache	21,4	0,3	4	NE-2	14		N	Cu, A-st										
S. C. de Tenerife																		
Izaña																		
OBSERVACIONES Á 18 ^h													OBSERVACIONES Á					
La Coruña	22,7	1,1	4	Cal-o	15		N	Ci-cu	2									
Gijón																		
Santander	24,2	2,5	1	Cal-o	13		N	St	1									
Valladolid	24,7	0,4	1	Cal-o	15		N	Ci-cu										
Zaragoza	22,9	0,3	7	SE-o	16		N	A-cu										
Barcelona	23,8	0,3	4	E-o	12		NB											
Tortosa	22,9			SSW-3														
Mahón																		
Madrid	24,3	0,0	0	N-1	15		N	A-cu										
Badajóz	21,5	0,0	0	Cal-o	19		D	A-cu										
Alicante	22,9	0,5	4	Cal-o	15		N	B-st-cu, A-cu	1									
Granada	25,0			NE-3														
Sevilla																		
Almería	22,3	0,1	3	Cal-o	16		N	St, Ci-st	0									
Málaga	21,9	0,4	6	Cal-o	15		N	B-st-cu	0									
S. Fernando	21,9	0,7	5	E-3	22		D	Ci-st	3									
Melilla	21,8	0,0	0	Cal-o	16		N	St, Ci-st	1									
Larache	21,1	0,0	0	NE-3	14		N	Cu, Ci										
S. C. de Tenerife	12,3	?	?	NW-4	21		N	Cu	2									
Izaña																		

NOTICIAS

Expresado en medias horas antes observación.
 D Despejado ó semidespejado - N Nuboso ó cubierto - NB Niebla ó bruma - A Aguaceros - ll Lloviznas - LL Lluvias - G Granizo (sin truenos) - An Aguanieve - nv Nieve - T Tormenta.
 D Despejado ó semidespejado - N Nuboso - NC Cubierto constantemente - NB Niebla ó bruma - A Aguaceros - ll Llovizna - nv Nieve ó aguanieve - G Granizo (sin truenos) - T Tormenta.
 Sobre el nivel del mar.