

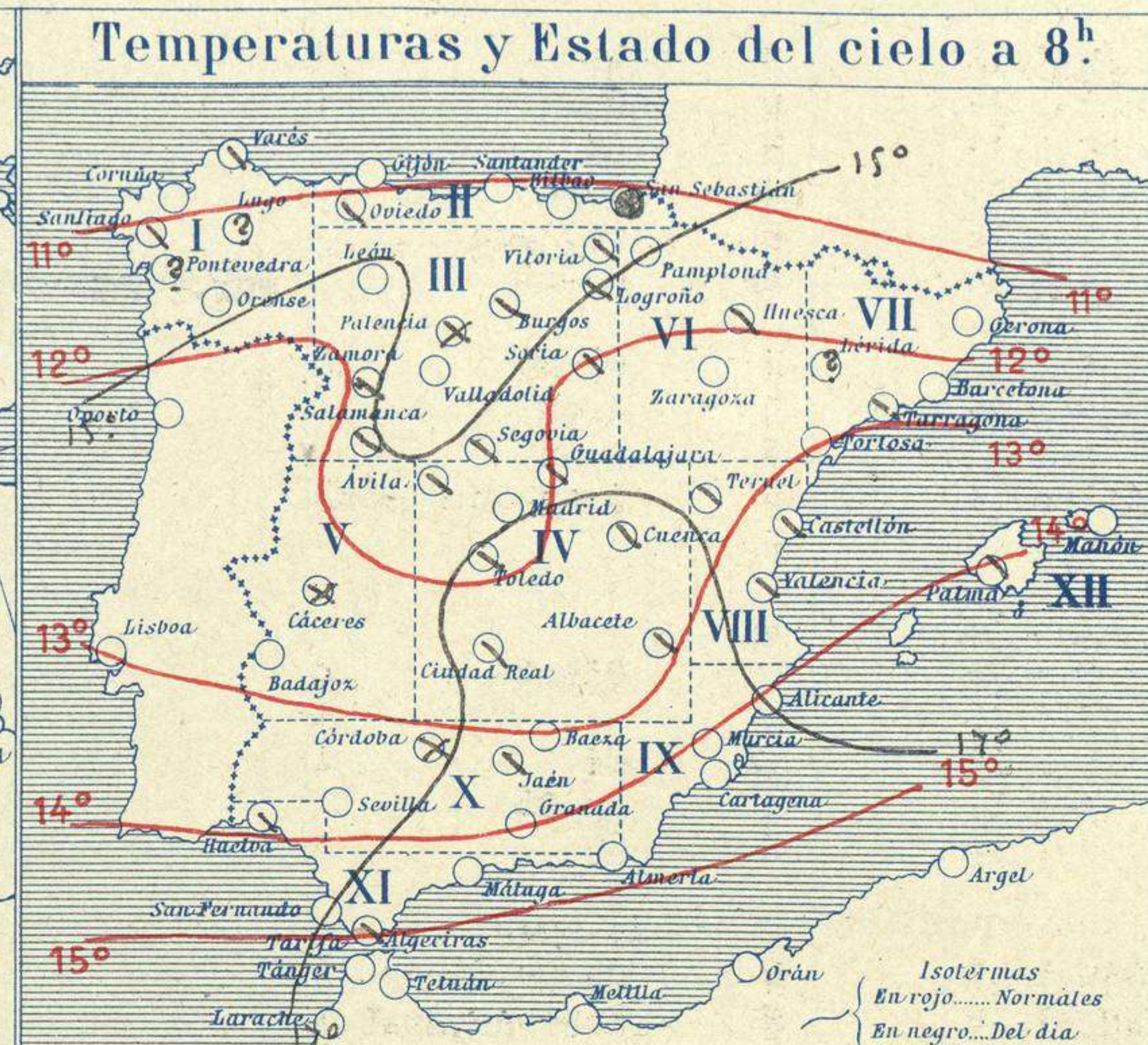
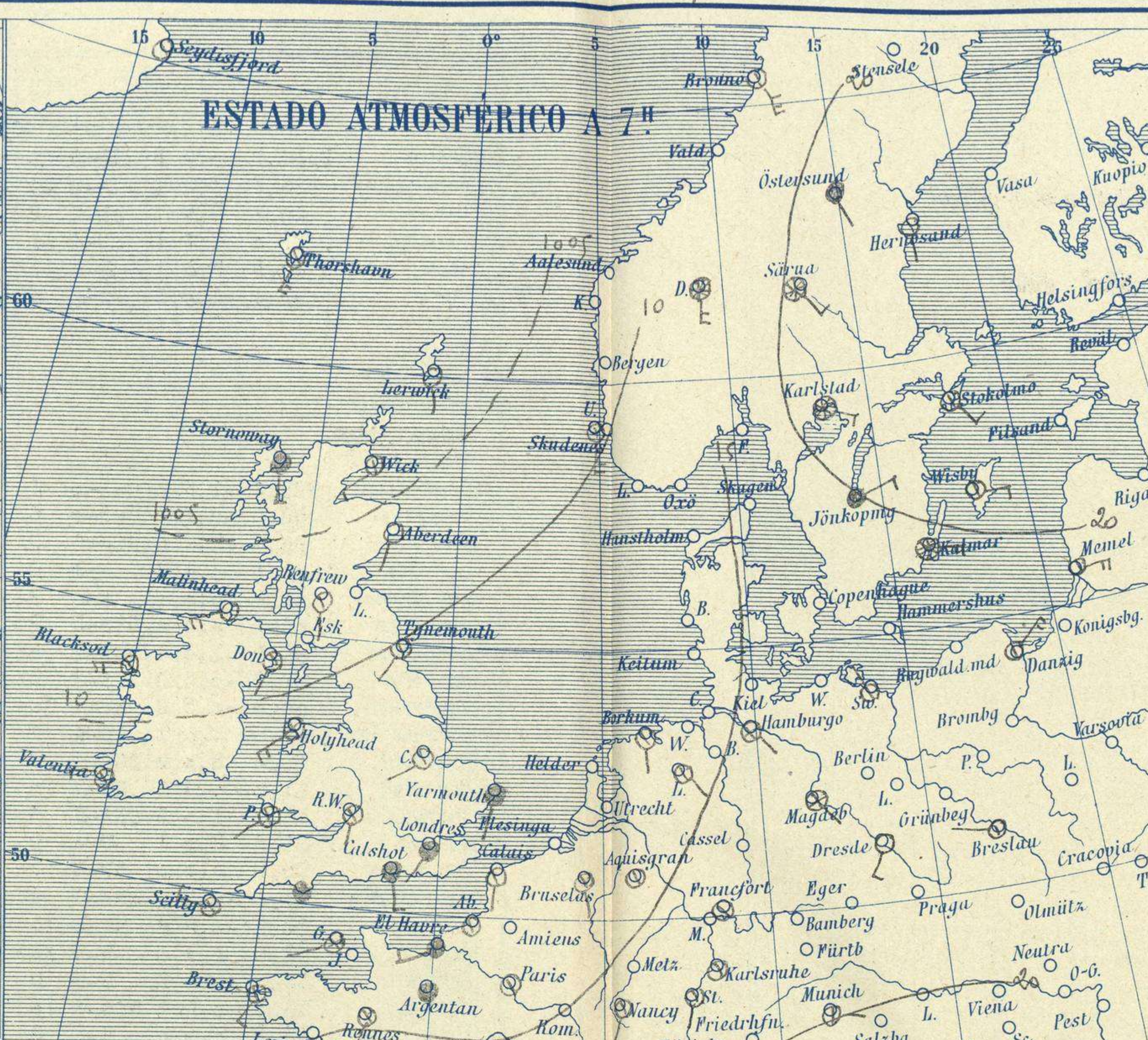
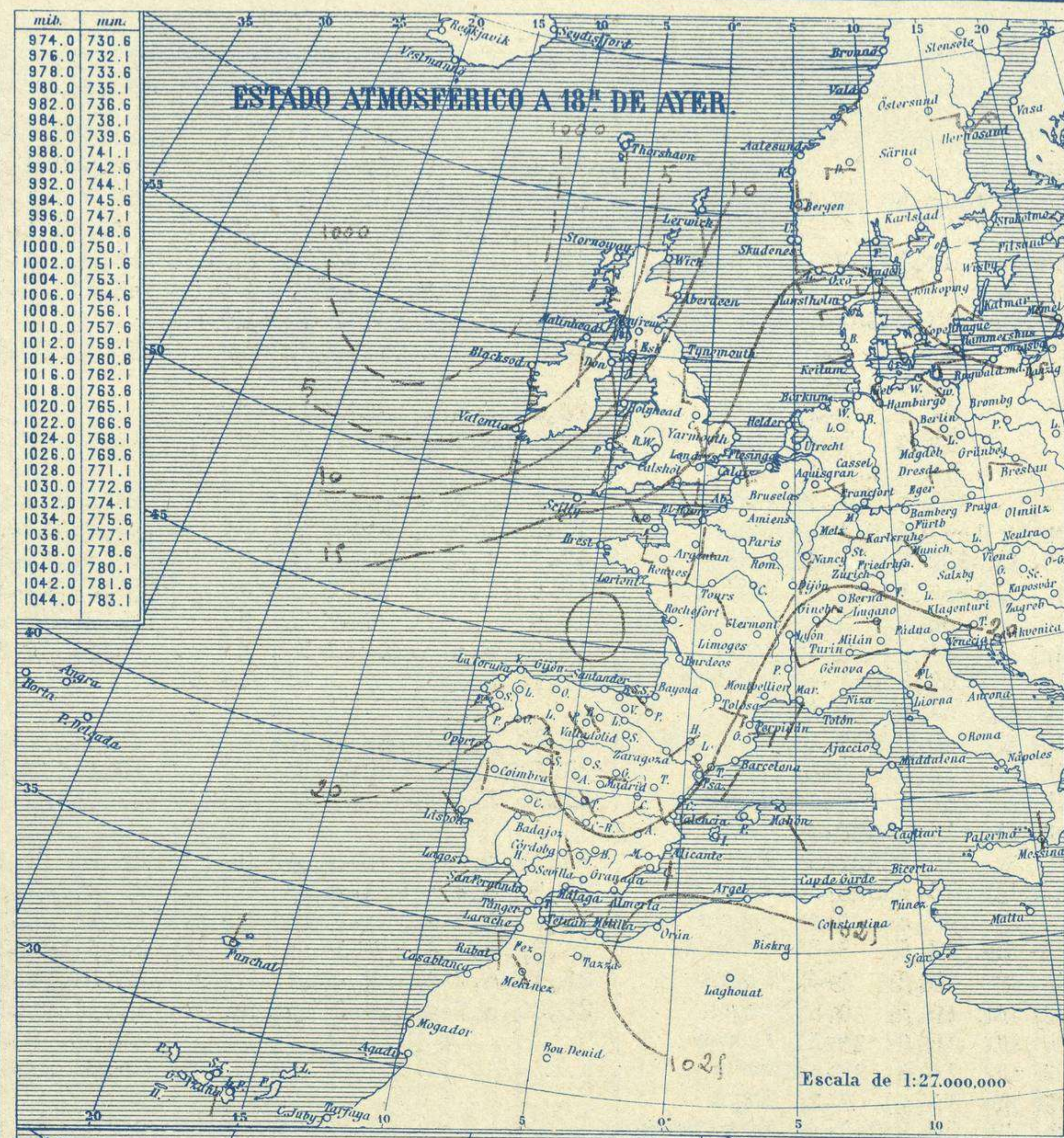


SERVICIO METEOROLÓGICO ESPAÑOL.

Boletín del *Viernes* 7 de Abril de 1926

AÑO XXXIV

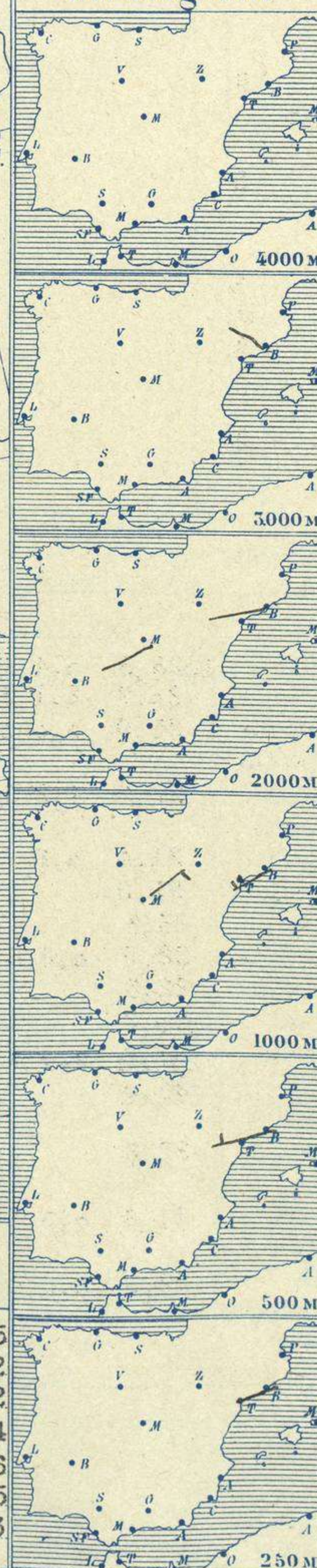
Núm.º 97



Temperaturas extrema y Lluvia

Estaciones	Temperaturas		Lluvia
	Máx. ^o	Mínim. ^o	
La Coruña	19	11	e,3
Pontevedra	19	9	1
Lugo			
Orense	23	7	2
Gijón	19	12	1
Oviedo	21	10	
Santander	21	13	
Bilbao	23	9	ip
San Sebastián	22	12	4
León	21	6	
Zamora	24	5	
Palencia	22	10	
Burgos	21	5	
Soria	23	12	
Valladolid	24	10	
Salamanca	23	8	
Ávila	20	8	
Segovia	22	10	
Madrid	22	11	
Toledo	25	13	
Guadalajara	22	10	
Cuenca	18	9	
Ciudad-Real	24	12	
Albacete	27	12	
Cáceres	25	11	
Badajoz	24	12	
Vitoria	25	11	ip
Logroño	25	12	
Pamplona			
Huesca	23	10	
Zaragoza	26	11	
Lérida			
Gerona	22	12	
Barcelona	20	14	
Tarragona	15	13	
Tortosa			
Teruel	25	9	
Castellón	21	13	
Valencia	21	13	
Alicante	21	11	
Murcia	27	9	
Sevilla			
Córdoba	25	14	
Jaén	24	12	
Baeza			
Granada	25	10	
Huelva	23	13	
San Fernando	24	14	
Tarifa			
Algeciras	19	12	
Málaga	19	12	
Almería	20	13	
Palma	20	10	
Ibiza			
Mahón	20	12	
Las Palmas			
St. Cruz de T.	23	16	
Laguna			
Izaña			
Tetuán	18	12	
Melilla			
Tánger			

Observaciones aerológicas



Estado General

Al Norte de Escocia se halla el núcleo principal de perturbación atmosférica y en el Canal de la Mancha existe un secundario que produce mal tiempo en el Norte de Francia. En España el tiempo es inseguro y se registran algunas lluvias en la zona Cantábrica.

Tiempo probable

- I } Vientos moderados del Oeste y agüaceros.
- II
- III } Vientos flojes de dirección variable y tiempo inseguro.
- IV
- V
- VI
- VII
- VIII } Buen tiempo poco estable.
- IX
- X
- XI } Tiempo inseguro.
- XII } Buen tiempo poco estable.

Signos convencionales

Cielo

- Despejado
- Lluvia
- con nubes
- Bruma
- ⊗ Niebla
- Ci. Cirros
- St. Estratos
- Cú. Cúmulos
- A.cú. Alto Cúmulos
- F.ci. Falso Cirros

Vientos

Signo	Nombres	Velocidad (Mts.)	Signo	Nombres
—	Calma	1 a 2	—	Ulana
—	Ventolina	2 a 4	—	Rizada
—	Muy flojo	4 a 6	—	Marejada
—	Plojo	6 a 8	—	Picada
—	Moderado	8 a 10	—	Marejada gruesa
—	Algo fuerte	10 a 12	—	gruesa
—	Puerte	12 a 14	—	Muy gruesa
—	Duro	14 a 16	—	Arbolada
—	Muy duro	16 a 30	—	Muy arbolada
—	Temporal		—	

Mar

En rojo. Curvas de igual presión del mar.
 En negro. Curvas de igual presión del día.
 En negro. Curvas de igual variación de presión desde tres horas antes.

Observaciones en Madrid de 13^h del día 6 a 7^h del día 7

PARQUE DEL RETIRO (Altitud 667 m²)

Horas	Barómetro		Temperatura C ^o	Humedad %	Viento Dirección	Fuerza	Lluvia o Nieve mm	Estado del Cielo	Horas de insolación	
	mm	millibares							6-5	Temperatura máxima
15	703,1	944,1	20,6	52	S	0		C. cub ^o	Id. máxima normal	17,4
18	707,5	943,3	19,4	59	Cal	0		id.	Id. mínima id.	5,6
1	707,8	943,7	13,7	94	WSW	2		Cub ^o	Id. normal media	11,5
7	708,5	944,6	12,8	93	NNE	0		id.	Presión normal	704,3

Escala de 1:13.500.000

OBSERVACIONES DE ESPAÑA

ESTACIONES	PRESIÓN MILIBARES			VIENTO D. y F.	TEMPE- RATURA C.	TIEMPO ***** PRESENTE PASADO	NUBES	MAR	DIRECCIÓN Y FUERZA DEL VIENTO A										
	á O.								*****										
	N. M. G. N.	VARIACIÓN	C.						250	500	1000	2000	3000	4000	5000				
OBSERVACIONES Á 7 ^h													OBSERVACIONES Á 7 ^h						
La Coruña	25,9	1,6	1	SW-1	13	N	Nb	3											
Gijón	24,7	3,2	1	Cal-o	12	D	Cu	1											
Santander	24,5	2,5	1	NW-8	13	N	Cu	3											
Valladolid	24,2	1,3	1	WNW-2	11	N	A-cu												
Zaragoza	21,0	1,6	4	NE-o	12	N	Cu, A-cu												
Barcelona	21,8	0,3	4	W-o	16	NB	Ci-st		WSW-1	WSW-3	SW-5	WSW-2	WNW-2						
Tortosa																			
Mahón	21,7	0,7	2	S-1	16	N	Ci-st	2											
Madrid	21,9	1,3	1	NNE-o	13	N	A-cu				NE-3	SW-2							
Badajóz	24,6	0,8	4	W-2	13	N	A-cu												
Alicante	21,8	1,1	2	Cal-o	14	N	B-st-cu, Ci-st	1											
Granada	24,6			E-4	12	N													
Sevilla																			
Almería	22,9	?	?	Cal-o	14	NB													
Málaga	22,2	0,8	1	E-o	15	D	Ci-st	0											
S. Fernando	23,3	0,0	0	SE-1	16	N		4?											
Melilla	23,0	0,8	4	W-2	16	NB	Ci	1											
Larache	23,1	1,7	1	W-4	14	N	Cu, Ci												
S. C. de Tenerife	22,9	1,1	1	W-1	19	N	Cu	2											
Izaña																			
OBSERVACIONES Á 18 ^h de ayer.													OBSERVACIONES Á						
La Coruña	19,4	0,3	2	SSW-1	17	N	Cu-nb, Ci-cu	3											
Gijón	19,3	1,2	4	WNW-1	15	N	B-st-cu, A-st	1											
Santander	19,1	0,9	4	Cal-o	16	N	Cu	2											
Valladolid	18,1	0,0	4	Cal-o	20	LL	Ci-st												
Zaragoza	16,1	0,8	6	NE-o	24	N	Cu, A-cu												
Barcelona	21,4	0,1	1	SSW-2	16	N	St, Ci												
Tortosa	20,7	0,2	2	SSE-4	19	N													
Mahón	20,5	0,0	0	SE-1	17	D	Ci	3											
Madrid	18,6	0,3	5	Cal-o	19	N	St-cu, Ci-st												
Badajóz	20,7	0,1	6	W-1	22	N	A-cu												
Alicante	20,5	0,1	5	S-1	17	N	Ci-st	2											
Granada	19,1			NW-2															
Sevilla																			
Almería	21,5	0,7	6	SSW-3	18	NB	Ci	2											
Málaga	22,2	0,5	6	SE-o	17	N	St-cu, Ci	1											
S. Fernando	23,9	0,0	0	Cal-o	18	N	Ci-cu	4											
Melilla	24,5	0,7	6	SE-1	16	N	St-cu, Ci	3											
Larache																			
S. C. de Tenerife	21,0	0,4	5	S-1	22	N	Cu	2											
Izaña	22,1	0,1	4	NE-2	17	N	St-cu, Ci												

ESTACIONES	PRESIÓN MILIBARES			VIENTO D. y F.	TEMPE- RATURA C.	TIEMPO ***** PRESENTE PASADO	ESTACIONES	PRESIÓN MILIBARES			VIENTO D. y F.	TEMPE- RATURA C.	TIEMPO ***** PRESENTE PASADO	ESTACIONES	PRESIÓN MILIBARES			VIENTO D. y F.	TEMPE- RATURA C.	TIEMPO ***** PRESENTE PASADO	ESTACIONES	PRESIÓN MILIBARES			VIENTO D. y F.	TEMPE- RATURA C.	TIEMPO ***** PRESENTE PASADO										
	á O.							á O.							á O.																						
	N. M. G. N.	VARIACIÓN	C.					N. M. G. N.	VARIACIÓN	C.					N. M. G. N.	VARIACIÓN	C.					N. M. G. N.	VARIACIÓN	C.													
OBSERVACIONES Á 8 ^h													OBSERV. Á 18 ^h						OBSERVACIONES Á 8 ^h													OBSERV. Á 18 ^h					
Vares	23,7	0,5	4	SW-4	10	N		16,6	S-3	Cáceres	23,3	0,4	4	NW-2	13	NB		19,8	W-1																		
Finisterre	25,9	2,3	1	NW-4	14	N		20,1	W-4	Vitoria	20,7	2,1	1	NE-1	11	N		12,7	SW-1																		
Santiago	25,7	2,0	1	W-1	11	N				Logroño	21,9	0,0	0	NW-o	15	N		17,8	S-o																		
Pontevedra								19,8	SW-2	Pamplona																											
Lugo										Huesca	22,7	1,2	1	E-2	13	N		19,7	SE-1																		
Orense	26,3	2,4	1	SSE-o	8	D		20,7	SW-3	Lérida																											
Oviedo	24,2	0,0	0	NE-o	14	D		16,8	W-1	Gerona	21,4	0,8	2	S-2	15	D		21,4	SW-1																		
Bilbao	20,5	0,7	3	NW-2	15	N				Tarragona	21,8			E-o	15	N		20,9	SE-o																		
San Sebastián	24,5	1,5	1	S-1	14	LL		17,1	NW-1	Teruel	23,3			Cal-o	10	N		16,7	SE-1																		
León	23,5			W-3	10	D		19,3	S-4	Castellón	22,5	0,8	2	N-o	15	N		21,4	NE-1																		
Zamora	21,9	0,9	1	W-1	9	N		18,9	W-3	Valencia	22,3			WSW-1	16	N		19,7	ENE-2																		
Palencia	23,3	1,6	1	NW-o	10	NB		17,1	WNW-o	Murcia	20,2			WSW-o	20	D		19,4	SW-1																		
Burgos	21,5	1,3	1	NE-o	11	N		15,7	NW-2	Córdoba	21,8	0,5	4	SW-1	15	NB		19,1	SW-1																		
Soria	21,9	0,0	0	SW-o	11	N		15,8	WSW-2	Jaén	23,0			N-2	14	N		20,7	NW-1																		
Salamanca	24,6	1,2	1	W-1	10	N		17,5	W-1	Baeza								20,2	NW-2																		
Avila	23,1			NNW-1	9	N		17,5	SE-o	Huelva	22,2			N-4	16	N		21,1	SW-o																		
Segovia	24,7	0,0	0	W-1	10	N		15,9	W-1	Tarifa																											
Toledo	22,1	1,3	2	W-1	15	N		18,3	NW-2	Algeciras	21,8	0,5	1	NW-1	18	N																					
Guadalajara	21,5	1,7	1	NE-1	12	N		17,0	W-1	Tánger																											
Cuenca	24,6	0,0	0	Cal-o	13	N		15,0	SW-2	Palma	22,6	0,5	4	W-c	14	N		20,7	SSW-1																		
Ciudad Real	22,5	1,3	2	SW-3	14	N		21,0	W-3	Las Palmas																											
Albacete	22,6	1,6	1	Cal-o	15	N		17,3	W-1	Laguna																											

NOTICIAS

.. Expresado en medias horas antes observación.
 * D Despejado ó semidespejado - N Nuboso ó cubierto - NB Niebla ó brumas - A Aguaceros - ll Lloviznas - LL Llavias - G Granizo (sin truenos) - An Aguanieve - nv Nieve - T Tormenta.
 *** D Despejado ó semidespejado - N Nuboso - NC Cubierto constantemente - NB Niebla ó bruma - A Aguaceros - ll Llovizna - nv Nieve ó aguanieve - G Granizo (sin truenos) - T Tormenta.
 ***** Sobre el nivel del mar.