



INSTITUTO GEOGRÁFICO

BOLETÍN DEL SERVICIO METEOROLÓGICO

AÑO XXXIII
Núm. 224.

1925
12 de Agosto

OBSERVACIONES DEL EXTRANJERO

ESTACIONES	PRESIÓN MILIBARES				VIENTO	TEMPERATURA	TIEMPO		PRESIÓN MILIBARES				VIENTO						
	á O°	N.M.G.N.	VARIACIÓN	C.			D. y F.	°	PRESENTE	PASADO	á O°	N.M.G.N.		VARIACIÓN	C.	D. y F.			
BRONNÓ	1008,3		2,5	1	SW-4	13	NB	A											
HERNOSÁND	09,5		1,3	1	W-1	13	D	N											
ESTOCOLMO	16,3		1,3	1	W-4	13	D	N											
KARLSTAD	15,8		2,0	1	WSW-3	13	D	D	1009,1										
WISBY	19,4		1,3	1	WNW-2	20	D	N	12,6										
UFSIRE	16,2		1,0	1	SSE-3	14	N	A											
LISTER	18,0		1,3	1	SW-2	15	D	D											
SKAGEN	18,1		0,7	1	WSW-3	17	D	D											
HANSTHOLM	17,9		1,3	1	W-2	16	D	D											
COPENHAGUA	19,4		1,3	1	NW-1	16	N	N											
REYKJAVIK	15,8		2,0	1	SW-5	16	D	D											
WESTMANNÖ	05,0		0,7	1	S-2	9	N	N											
SEYDISFJORD	03,0		0,0	0	Cal-o	8	D	D	01,5										
THORSHAVN	02,5		-0,7	6	S-2	11	N	LL	993,3										
LERWICK	07,9		-0,7	5	S-2	13	A	LL	1008,7										
STORNOWAY	999,1		-2,5	5	SE-6	12	LL	LL	07,6										
ABERDEEN	07,5		-2,0	5	SSE-4	13	LL	LL	10,3										
MALIN HEAD									09,0										
RENFREW									11,8										
TYNEMOUTH	11,8		-1,0	5	SSW-3	13	N	D	13,5										
BLACKSOD-POINT	03,8		0,0	0	S-2	14	N	G	06,7										
HOLYHEAD	09,9		-1,5	5	S-6	14	LL	LL	15,3										
CRANWELL	17,6		-0,5	6	S-5	14	N	N	16,4										
YARMOUTH	20,0		1,0	1	SSW-3	12	N	D	16,6										
VALENTIA	06,7		0,0	0	S-3	16	N	LL											
ROSS-ON-WYE	16,1		-0,5	5	SSW-5	15	LL	N	17,2										
LONDRES	20,8		0,5	4	SW-3	14	N	N	18,1										
SCILLY	14,3		-2,0	5	SSW-6	14	LL	LL	19,4										
CALSHOT	20,4		0,0	0	SW-5	16	N	N	18,6										
JERSEY	21,1		0,0	0	SW-4	15	N	D	20,8										
BORKUM			2,0	1		17	D	D	17,4										
KEITUM																			
HAMBURGO	22,3		1,3	4	W-2	16	N	N	16,2										
SWINEMUNDE	24,3		1,3	4	Cal-o	18	A	LL	15,7										
MERSEL																			
AQUISGRÁN	24,2		1,3	1	SW-3	12	N	N	17,0										
MAGDEBURGO	21,4		2,0	1	NW-2	17	N	LL											
BERLIN	19,8		2,0	4	N-1	19	N	T	15,8										
DRESDE									15,1										
BRESLAU	17,4		1,3	1	NNW-3	20	N	T											
FRANCFORT	23,4		1,3	1	Cal-o	17	N	LL	19,3										
KARLSRUHE	23,0		1,3	1	SW-2	15	N	LL											
MUNICH	22,3		2,7	4	SW-2	12	LL	LL	14,6										
VIENA																			
DANZIG									19,3										
POSEN																			
VARSOVIA																			
CRACOVIA																			
LEMBERG																			
DE BILD																			
LE HELDER																			
FLESINGA	22,9		1,3	1	SSW-3	15	NB	NB											
BRUSELAS																			
ZURICH	25,0		0,7	4	SE-2	10	LL	T											
BERNA	24,6		0,0	0	SE-3	10	N	T											
GINEBRA																			
LUGANO	14,9		1,3	4	N-4	18	N	T											
STENSELE	08,5		2,0	1	Cal-o	12	N	NB											
SARNA	11,1		2,0	1	SW-2	13	D	LL											
KALMAR	18,7		4,0	4	N-o	17	N	N	13,9										
BLAAVANDS	20,3		1,3	1	N-1	17	D	N											
HAMMERSHUS	19,7		1,3	3	NE-1	18	LL	NB											
WICK	04,9		-1,5	5	SSE-4	12	LL	LL											

RADIOGRAMAS TRANSMITIDOS DESDE BARCOS

DIA.	HORA.	LAT. N.	LONT. W.	PRES. MB.	VIENTO.
12	7	50°5	20°0	1001,0	SW-6
11	18	60°8	18°0	1004,0	ENE-2

ADMINISTRADOR: Sr. Habilitado del Servicio Meteorológico.

CORRESPONDENCIA: Sr. Jefe del Servicio Meteorológico. Apartado 285. MADRID.

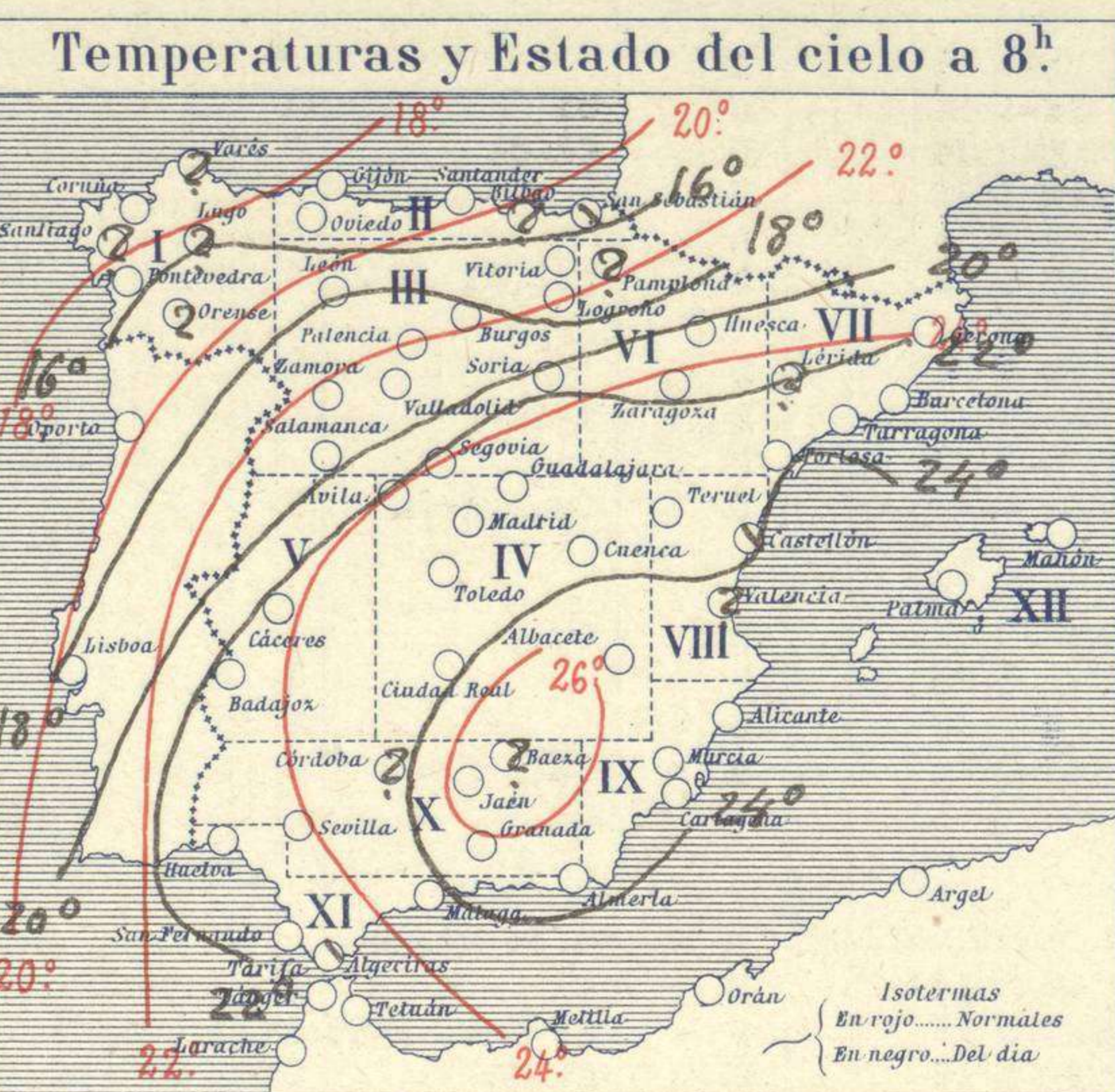
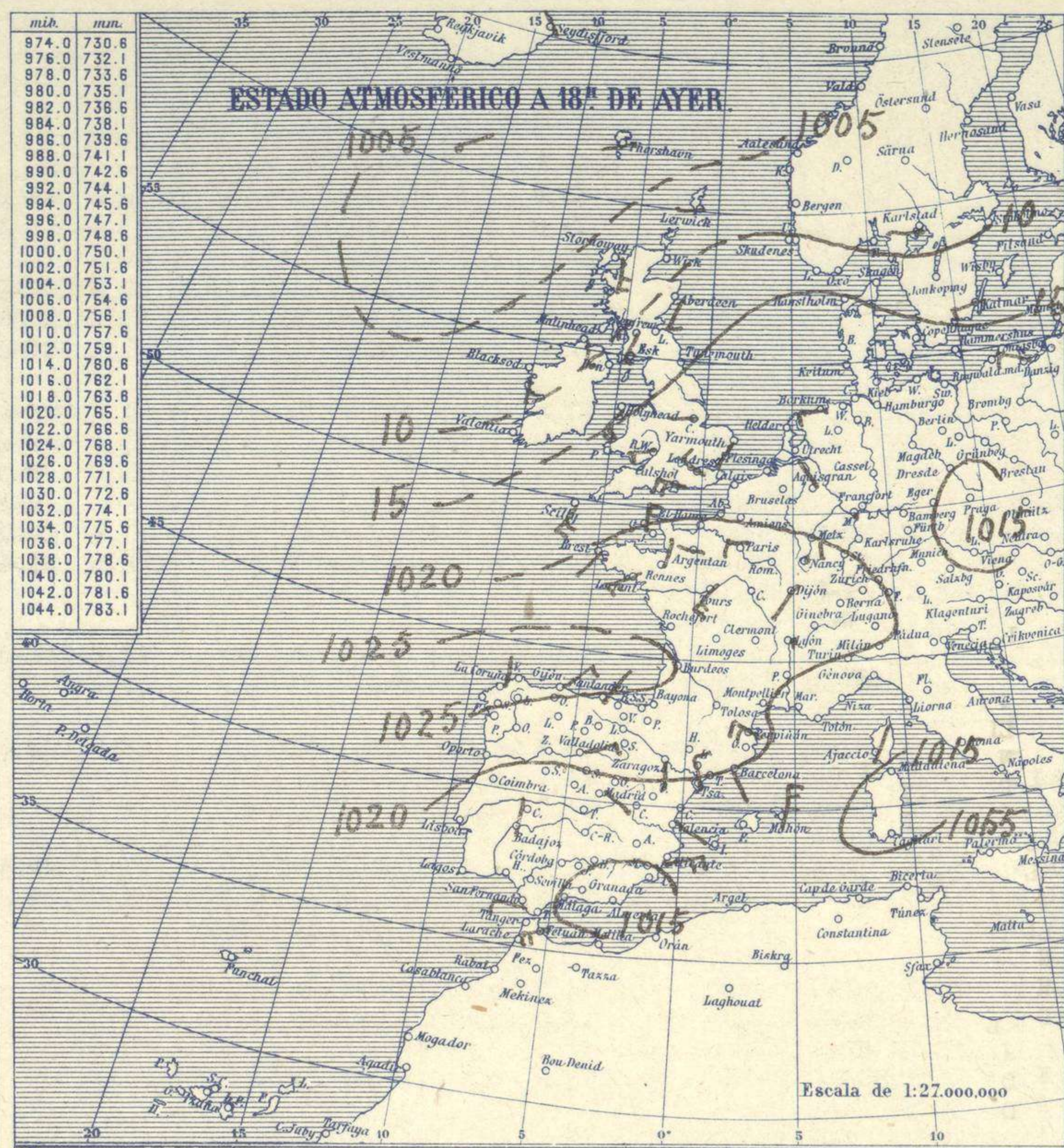


SERVICIO METEOROLÓGICO ESPAÑOL.

Boletín del *Miércoles 12 de Agosto de 1925*

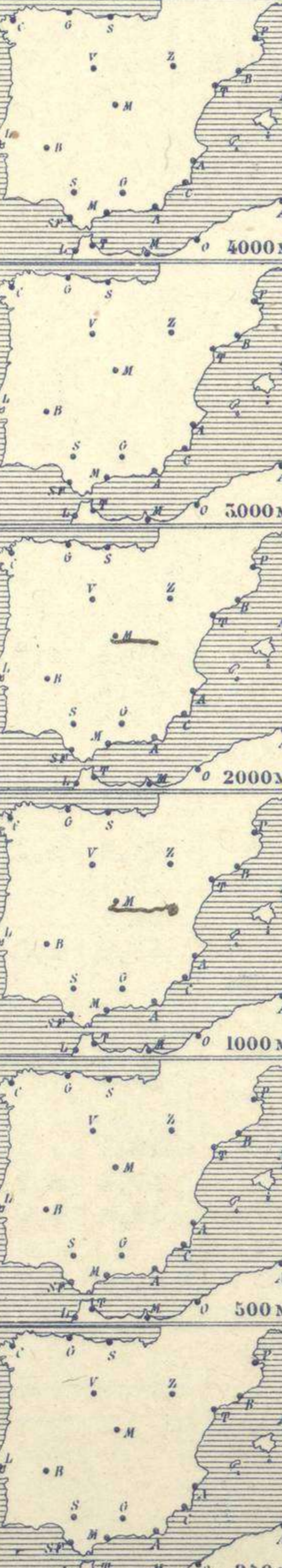
AÑO XXXIII

Núm. 224



Estaciones	Temperaturas		Lluvia (mm)
	Máx.	Mínim.	
La Coruña	19	11	ip
Santiago	22	10	
Pontevedra	25	9	
Lugo			
Orense			
Gijón	22	14	
Oviedo	20	14	
Santander	21	12	2
Bilbao	20	14	
San Sebastián	21	10	1
León	31	9	
Zamora	31	9	
Palencia	23	7	
Burgos	20	10	
Soria	21	7	
Valladolid	27	10	
Salamanca	24	9	
Ávila	21	10	
Segovia	24	10	
Madrid	27	14	
Toledo	30	15	
Guadalajara	25	11	
Cuenca	27	13	
Ciudad-Real	30	16	
Albacete	31	18	
Cáceres	32	18	
Badajoz	32	15	
Vitoria	20	5	
Logroño	22	9	
Pamplona			
Huesca	24	10	
Zaragoza	33	16	0,3
Lérida			
Gerona	27	14	ip
Barcelona	28	21	
Tarragona	30	16	
Tortosa			
Teruel	24	9	
Castellón	31	20	
Valencia	28	22	
Alicante	32	22	
Murcia	34	21	
Sevilla	35	18	
Córdoba			
Jaén	32	22	
Baeza			
Granada			
Huelva	35	18	
San Fernando	29	19	
Tarifa	24	21	
Algeciras	34	21	
Málaga			
Almería	33	23	
Palma	30	19	
Ibiza			
Mahón	30	21	
Las Palmas			
S. Cruz de T.			
Laguna			
Izaña			
Tetuán			
Melilla	31	22	
Tánger			

Observaciones aerológicas



Estado General

Un anticiclón se destaca hoy sobre Francia y su influjo alcanza a España, soplando por todas las regiones vientos flojos excepto en las costas del Estrecho en donde reina Levante fuerte.

Tiempo probable

- I) Vientos moderados del Oeste y algunos chubascos.
- II)
- III)
- IV)
- V)
- VI)
- VII)
- VIII) Vientos flojos de dirección variable y buen tiempo.
- IX)
- X)
- XI)
- XII)

Signos convencionales

Cielo			
○ Despejado	● Lluvia	○ Ci. Cirros	
○ Con nubes	● Nieve	○ St. Estratos	
○ Bruma	R Tormenta	○ Cú. Cúmulos	
⊗ Niebla		A-cú. Alto Cúmulos	
		F-ci. Alto Cirros	

Vientos			
Signo	Nombres	Velocidad	Signo
—	Calma	0	—
—	Ventolina	1 a 2	—
—	Muy flojo	2 a 4	—
—	Flojo	4 a 6	—
—	Moderado	6 a 8	—
—	Algo fuerte	8 a 10	—
—	Puerte	10 a 12	—
—	Duro	12 a 14	—
—	Muy duro	14 a 16	—
—	Temporal	16 a 30	—

En rojo. Curvas de igual presión del día.
En negro. Curvas de igual presión del día.
En negro. Curvas de igual variación de presión desde tres horas antes.

Observaciones en Madrid de 13h del día 11 a 7h del día 12.

PARQUE DEL RETIRO (Altitud 667m.)

Horas	Barómetro		Temperatura	Humedad	Viento	Estado del Cielo	Horas de insolación
	mm	milibares					
13	708,0	943,9	26,0	24	NE 1	Despejado	12-35
18	707,6	943,4	25,3	SE 3	id.	Temperatura máxima: 26,6	
1	709,7	946,2	16,5	55	NNE 2	id.	Id. mínima: 14,1
7	710,1	946,7	16,5	57	NNE 1	Nuboso	Id. normal media: 24,5
							Presión normal: 705,9

Escala de 1:13.500.000

