

INSTITUTO GEOGRÁFICO Y CATASTRAL

BOLETÍN DEL SERVICIO METEOROLÓGICO

AÑO XXXV  
Núm. 55

1927  
24 de Febrero

OBSERVACIONES DEL EXTRANJERO

ESTACIONES	PRESIÓN MILIBARES		VIENTO	TEMPERATURA	TIEMPO	PRESIÓN MILIBARES		VIENTO	ESTACIONES	PRESIÓN		VIENTO	TEMPERATURA	TIEMPO	PRESIÓN MILIBARES		VIENTO	
	á O. N. M. G. N.	VARIACIÓN				á O. N. M. G. N.	D. y F.			á O. N. M. G. N.	VARIACIÓN				á O. N. M. G. N.	D. y F.		
ISLANDIA	Seydisfjord	1005,0	0,7	1	Cal-o	-2	N	N	De Bild	999,8	-1,3	8	SE-6	3	N	N	999,9	SSE-4
	Reykjavik	03,5	0,7	4	E-2	-7	D	D	Le Helder	98,6	-1,3	5	SE-4	3	D	D	84,7	S-5
	Vestfmannö								Flesinga	96,5	-0,7	5	SE-5	4	N	N	98,7	SSW-5
	Thorshavn	989,5	0,0	0	NNE-5	1	nv	nv	Bruselas								1000,7	SSW-3
	Stensele								Zurich									
	Ostersund	1005,1	1,3	1	SE-3	0	N	N	Berna								11,9	SE-0
	Hernosand								Ginebra								11,7	W-1
	Särna	04,7	0,7	1	SE-2	-2	N	NE	Lugano								14,3	N-0
	Karlstad	09,0	0,7	4	ENE-3	1	nv	nv	Calais	92,1	-1,9	5	SSE-7	4	LL		996,5	SSW-4
	Estocolmo	13,3	1,3	4	ESE-4	1	N	N	Abbeville	91,5	-2,5	5	SE-5	4	LL		96,5	S-6
SUECIA Y NORUEGA	Jönköping	09,8	1,3	4	S-3	2	N	N	El Havre	89,8	-0,1	7	SW-7	6	N		1007,4	Cal-o
	Wisby	14,3	0,7	1	S-5	-1	N	N	Maguncia									
	Kalmar	12,5	0,7	4	SSE-3	0	N	N	Brest									
	Bronnö	998,4	1,0	2	WSW-2	4	LL	LL	Lorient									
	Vallersund	96,9	2,0	1	SE-4	5	N	N	Rennes	94,1	?	?	WSW-4	5	N		994,3	SSE-3
	Kinn	95,2	1,0	4	SE-7	5	LL	LL	Argentan	91,5	1,1	4	SW-2	5	N		96,9	SSE-3
	Dombaas	1000,6	1,0	2	S-7	0	nv	nv	Paris	94,1	-1,6	8	SSE-4	5	LL		1001,4	SSW-5
	Utsire	998,1	1,5	1	S-4	?	?	LL	Nancy	1003,5	-0,7	5	SSE-2	2	D			
	Fæerder	1005,0	1,0	1	SSE-2	2	N	LL	Estrasburgo	05,9	-2,3	5	WNW-1	-3	LL		08,5	SSE-3
	Lister	00,5	1,0	1	S-4	4	N	LL	Tours	996,9	2,1	4	SW-4	5	LL		01,0	S-3
DINAMARCA	Skagen	04,7	0,7	1	SSE-3	3	N	LL	Dijon	1002,2	-0,7	5	Cal-o	-1	N		07,7	SW-1
	Hanstholm	02,9	1,3	1	SSE-3	1	N	N	Rochefort								?	SSE-6
	Blaavands	04,6	1,3	1	S-2	3	N	LL	Clermont								06,5	S-3
	Copenhague	09,1	1,3	4	SE-2	1	N	N	Lyon	02,7	0,3	4	SSE-4	8	LL		09,5	SSE-3
	Hammershus	09,8	0,7	1	S-2	0	N	N	Burdeos	02,9	3,1	1	WSW-3	6	N			
	Lerwick								Bayona								00,9	SSE-7
	Stornoway	984,6	0,0	0	Cal-o	2	LL	LL	Tolosa	07,5	3,9	1	W-2	4	D		03,4	ESE-4
	Wick								Marignane								10,5	Cal-o
	Aberdeen	90,3	0,5	1	S-3	5	D	N	Perpiñan	07,0	4,9	4	NW-5	9	N		06,9	N-3
	Malin Head								Ajaccio									
ISLAS BRITANICAS	Renfrew							Oporto									995,3	S-8
	Tynemouth	93,0	0,5	1	S-?	?	?	D	Coimbra	08,7	0,7	4	SSE-2	9	N	A	1014,9	SSW-3
	Blacksod	87,9	0,5	1	S-1	6	N	A	Lisboa	11,3	1,3	1	W-3	11	NE	NB	05,9	WSW-9
	Donaghadee	89,9	0,5	1	WSW-1	2	D	D	Lagos	13,0	0,0	0	SW-6	14	LL	LL	12,3	SW-5
	Holyhead	91,1	0,5	1	SSE-2	3	D	D	Funchal									
	Cranwell								Horta									
	Yarmouth	94,3	2,0	5	SSE-7	5	LL	LL	Turin	16,2	1,3	1	Cal-o	-1	NE	N		
	Valentia	89,5	0,5	1	S-1	2	D	D	Milan	20,1	2,0	1	Cal-o	0	NE	LL		
	Pembroque	90,8	1,0	1	ENE-2	2	N	D	Pádua	15,5	2,0	1	Cal-o	3	N	LL		
	Ross-on-Wye	89,6	-1,0	6	N-2	3	LL	LL	Venecia									
Londres	88,8	-2,0	5	SSE-4	5	LL	LL	Génova	14,9	0,7	1	Cal-o	6	N	N			
EUROPA CENTRAL	Scilly							Florenzia	15,5	0,7	1	S-1	5	NB	LL			
	Plymouth	89,9	1,5	1	NNW-3	4	N	LL	Liorna	15,5	1,3	4	SW-4	12	N	N		
	Calshot	86,0	-2,0	5	S-3	6	LL	LL	Ancona									
	Guernsey	90,3	1,5	1	WNW-7	6	N	N	Zara	15,5	0,0	0	SSE-1	10	LL	N		
	Borkum								Roma	18,1	1,3	1	Cal-o	7	N	LL		
	Loningen	1003,3	0,0	0	SE-3	2	D	D	Magdalena	14,6	0,0	0	ESE-2	8	N	N		
	Hamburgo	07,8	0,7	1	ESW-1	1	NB	NB	Taranto	19,5	0,0	0	S-4	13	N	LL		
	Swinemunde	09,5	1,3	1	S-1	-1	NB	NB	Mesina	19,9	0,7	4	SSW-3	13	N	N		
	Danzig	13,9	0,0	0	Cal-o	-7	NB	NB	Tanger	18,9	0,8	4	S-6	10	LL		16,9	SW-3
	Memel								Oran									
EUROPA CENTRAL	Aquisgran							Argel										
	Magdeburgo	09,7	0,7	2	SE-1	1	NB	NB	Bizerta									
	Berlin	10,3	1,3	4	SW-2	3	N	N	Túnez								16,9	WNW-4
	Dresde	11,9	0,0	0	SSE-4	1	N	N	Rabat								18,3	WNW-1
	Breslau	13,0	0,7	1	SSW-1	0	N	N	Fez								17,5	W-1
	Francfort	08,5	-0,7	8	E-1	1	N	D	Tazza								15,7	NW-2
	Carlsruha	06,1	-1,3	5	ESE-1	4	NB	D	Sfax								14,2	SW-2
	Munich	11,8	-1,3	5	Cal-o	-2	NB	NB	Casablanca	22,4	0,8	1	S-2	7	D		19,0	W-1
	Posen								Mequinez	19,7	0,0	0	?	?	?			
	Varsovia								Agadir									
Cracovia																		
Viena																		
Praga																		
Buda-Pest																		

RADIOGRAMAS TRANSMITIDOS DESDE BARCOS



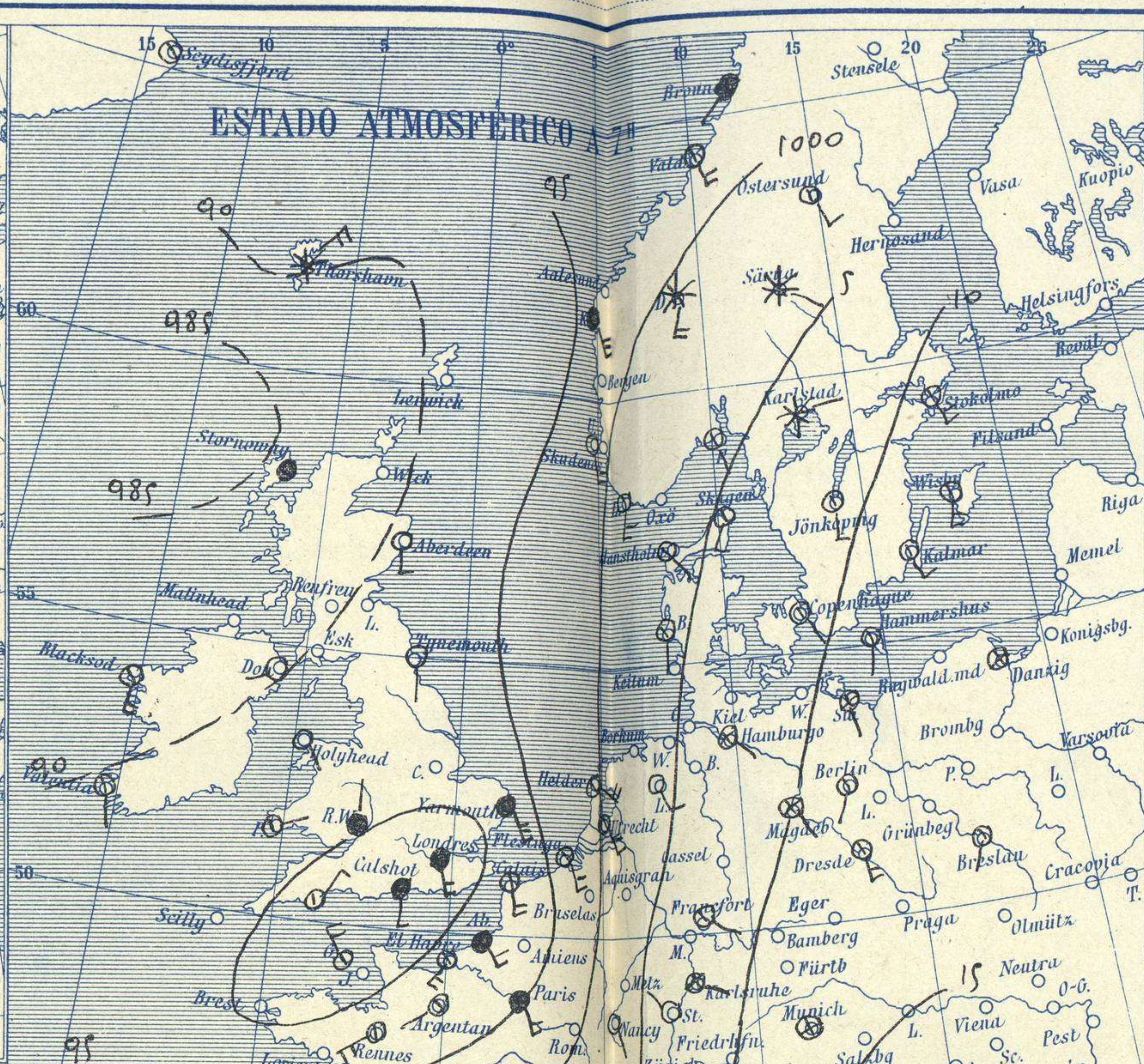
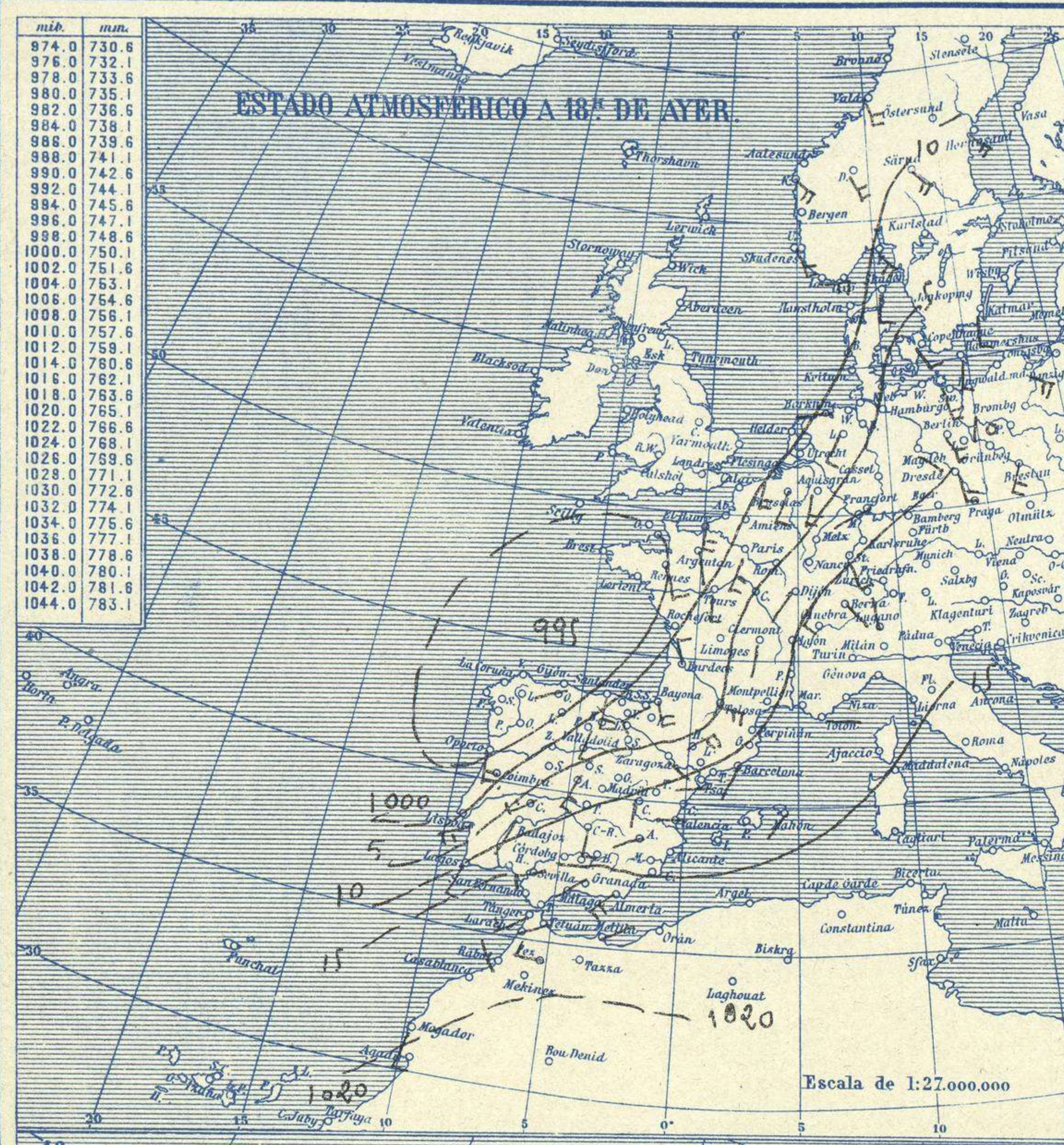


# SERVICIO METEOROLÓGICO ESPAÑOL.

## Boletín del *Suceso 24* de Febrero de 1927

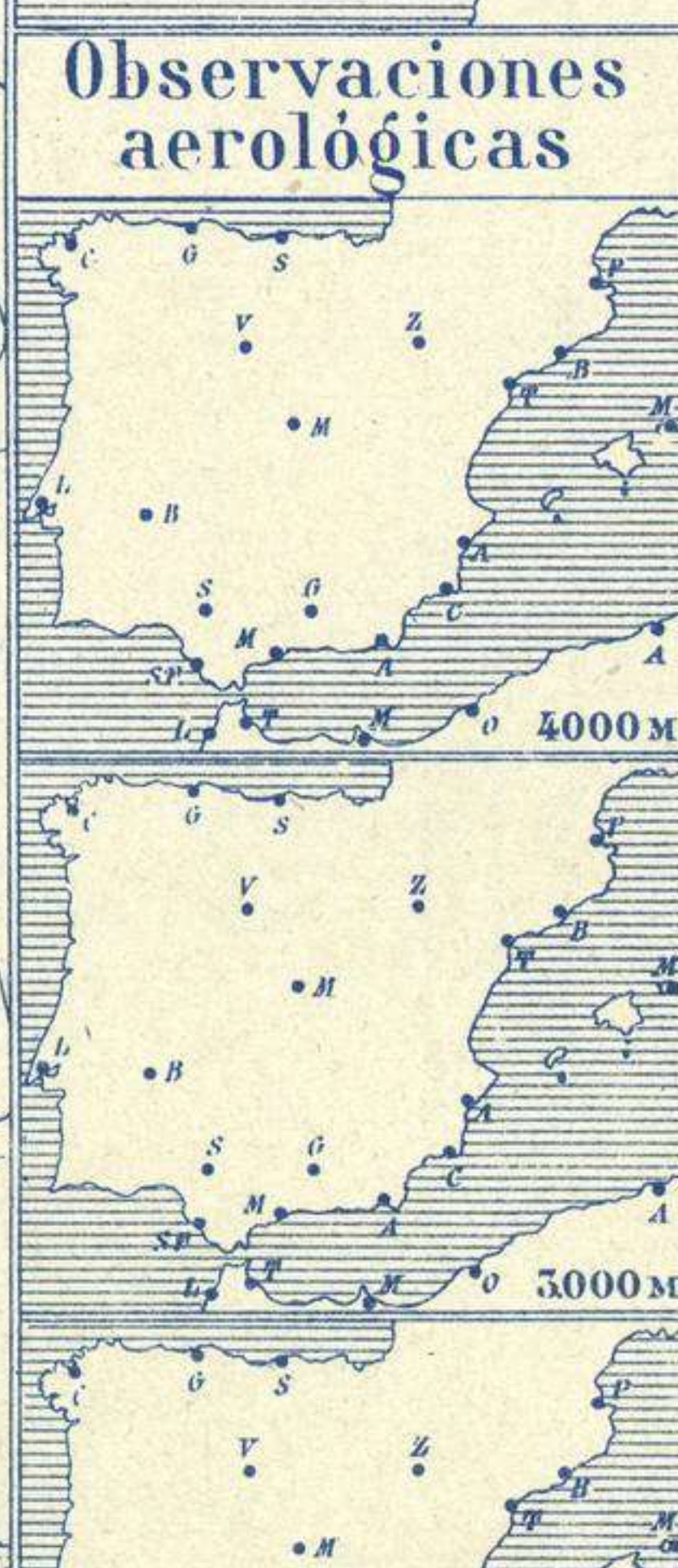
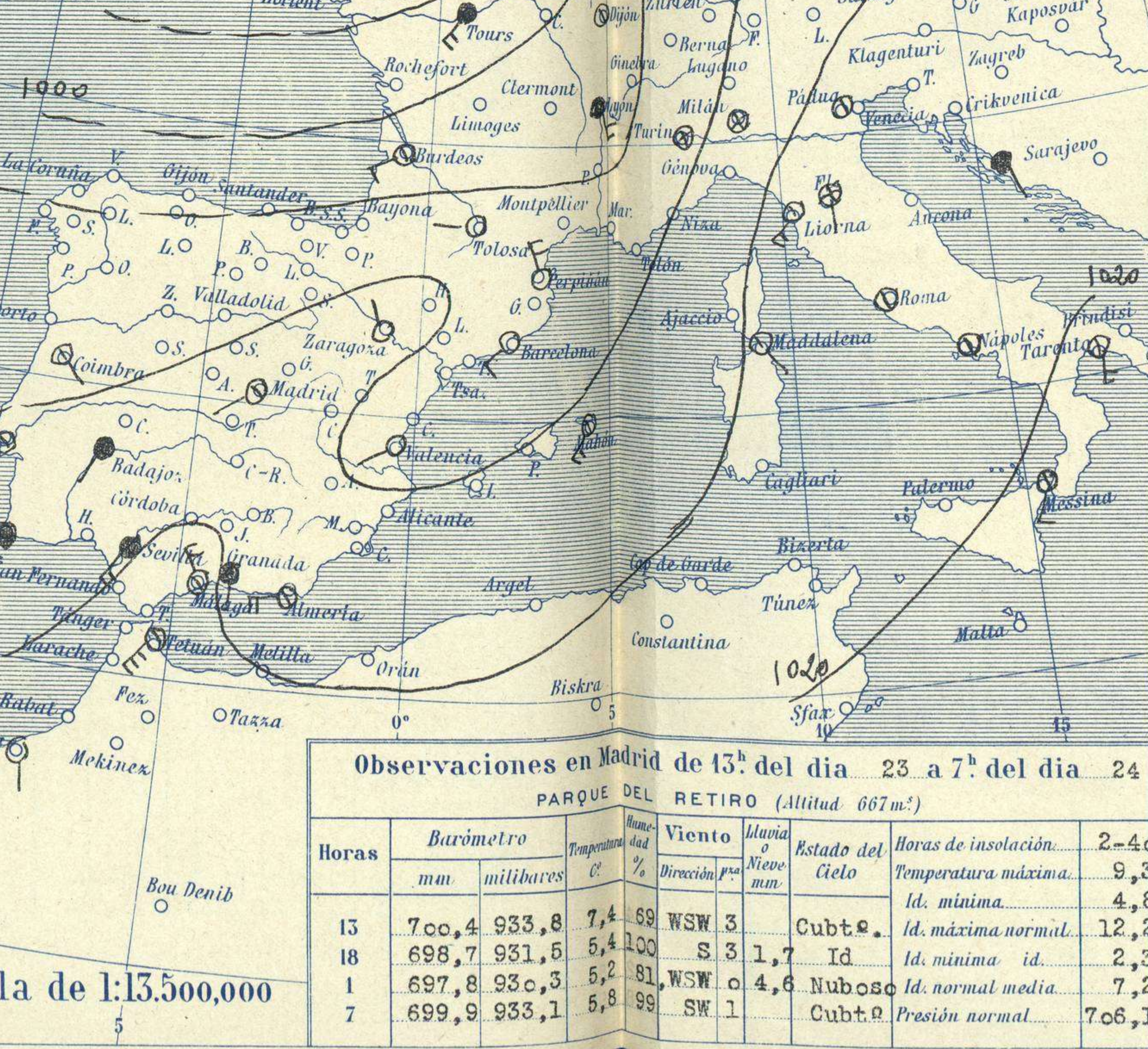
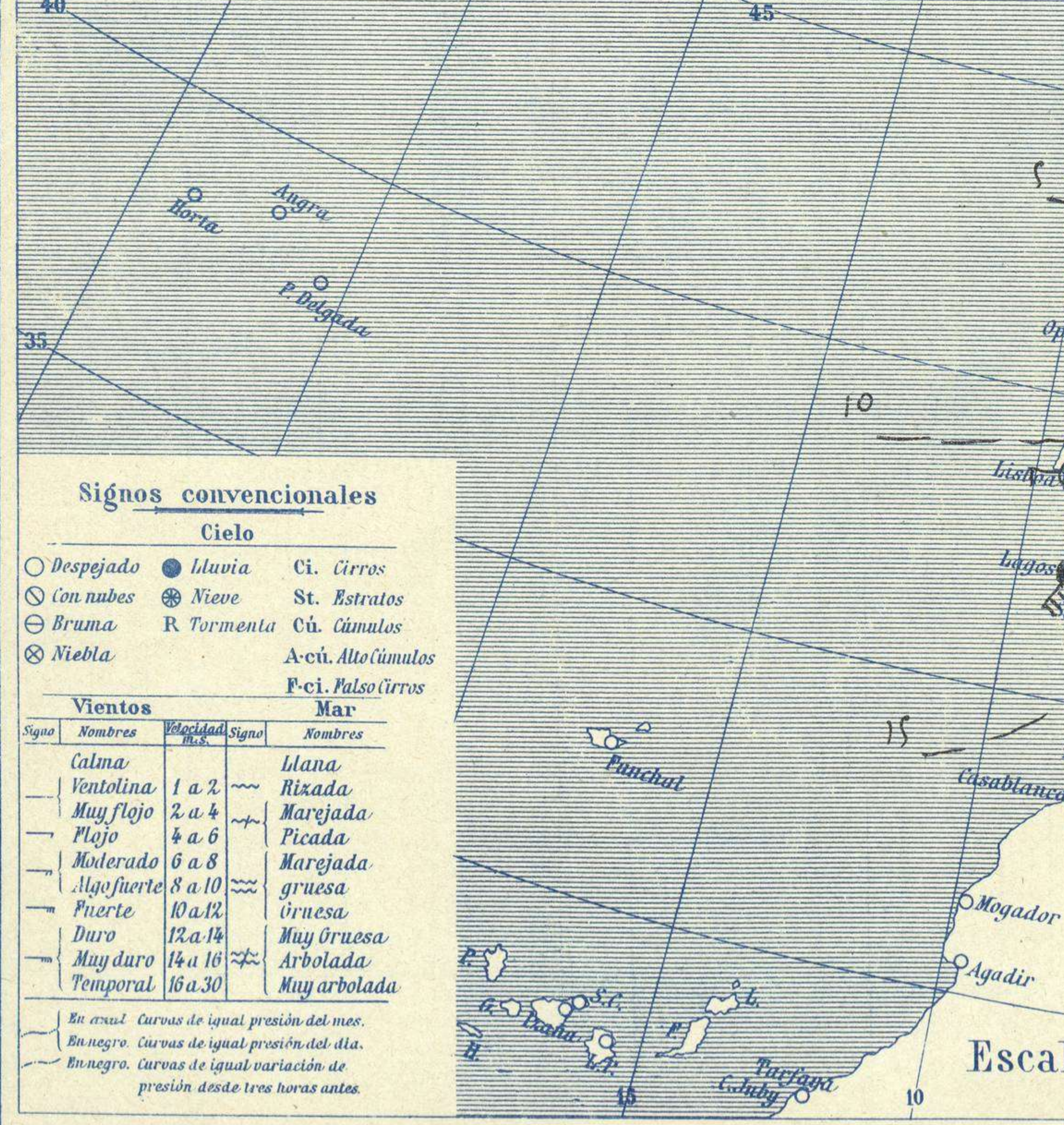
AÑO XXXV

Núm. 55



**Temperaturas extrema y Lluvia**

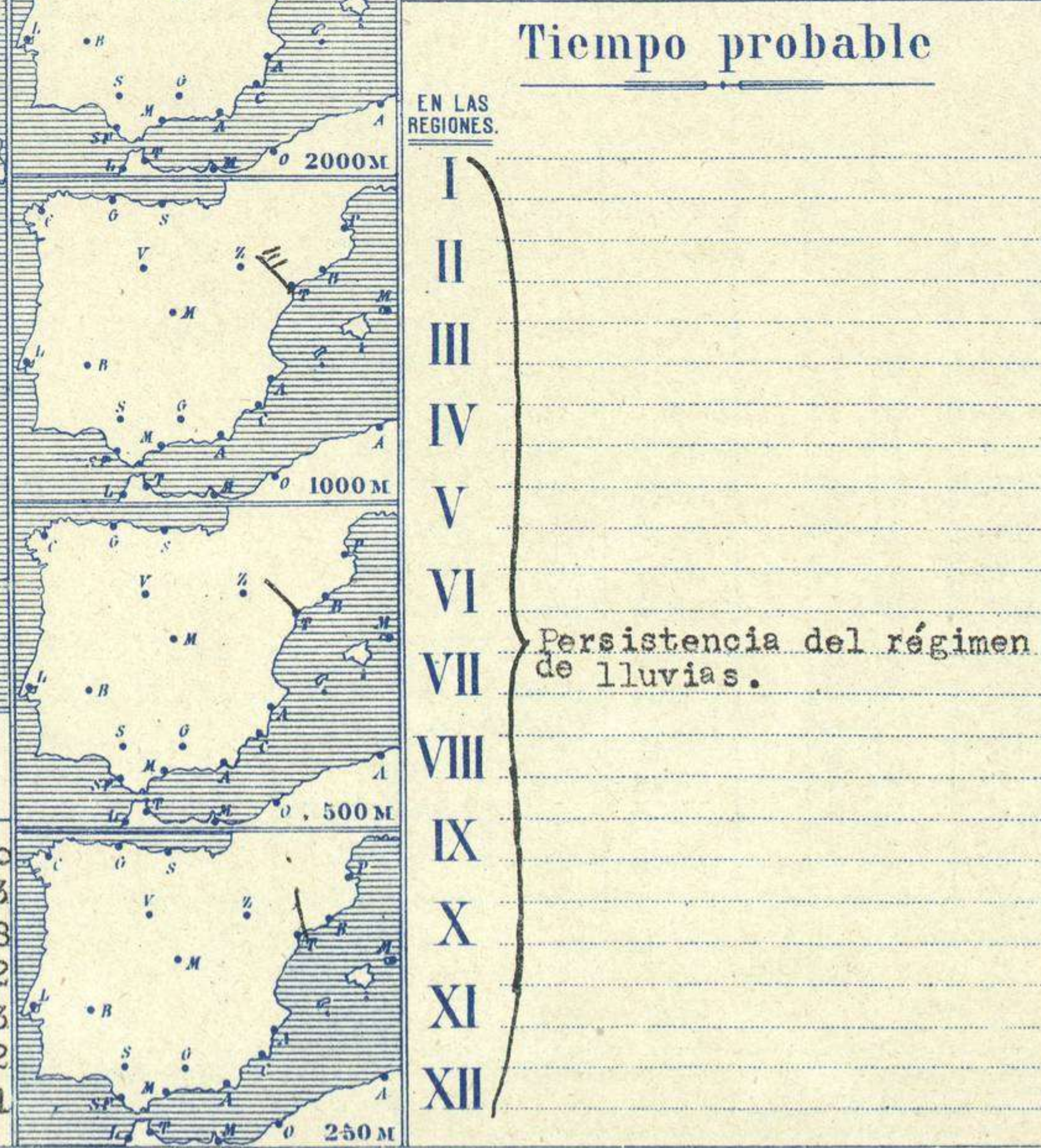
Estaciones	Temperaturas		Lluvia
	Máx.	Mínim.	
La Coruña	7	-2	6
Santiago	12	2	3
Pontevedra			
Lugo			
Orense			
Gijón			
Oviedo			
Santander			
Bilbao			
San Sebastián			
León	8	-2	3
Zamora	9	-1	3
Palencia	8	-2	3
Burgos	9	-1	3
Soria	9	-1	3
Valladolid	9	-1	1
Salamanca	8	2	3
Ávila	6	1	1
Segovia	8	1	1
Madrid	9	5	7
Toledo	11	4	ip
Guadalajara	8	2	2
Cuenca	10	4	10
Ciudad-Real	10	2	7
Albacete	9	2	ip
Cáceres	10	3	12
Badajoz	13	10	16
Vitoria			
Logroño	12	1	
Pamplona			
Huesca			
Zaragoza	12	6	
Lérida	16	7	
Gerona	16	7	
Barcelona	15	10	
Tarragona	14	7	c, 3
Tortosa	15	6	
Teruel	7	3	2
Castellón			
Valencia	16	7	
Alicante	16	7	
Murcia			
Sevilla	15	3	26
Córdoba	13	9	33
Jaén	11	6	16
Baeza			
Granada	12	7	3
Huelva	16	11	15
San Fernando	16	7	9
Tarifa	14	10	2
Algeciras	15	9	23
Málaga	13	9	ip
Almería	15	9	
Palma	17	8	3
Ibiza			
Mahón	15	11	19
Las Palmas			
S. Cruz de T.			
Laguna			
Izaña			
Tetuán	16	10	8
Melilla	17	10	?
Tánger	16	10	1



**Estado General**

Poco ha variado de ayer a hoy el reparto de la presión atmosférica sobre el occidente de Europa.

Persiste en las Islas Británicas el núcleo principal borrasco cuyo influjo alcanza hasta Marruecos por el Sur, y hasta Alemania por el Este.



**Observaciones en Madrid de 13<sup>h</sup> del día 23 a 7<sup>h</sup> del día 24**

PARQUE DEL RETIRO (Altitud 667 m.)

Horas	Barómetro		Temperatura	Humedad	Viento	Nubosidad	Estado del Cielo	Horas de insolación	Temperatura	
	mm.	milibares							máxima	mínima
13	700,4	933,8	7,4	69	WSW 3	3	Cub. 2	2-4	9,3	4,8
18	698,7	931,5	5,4	100	S 3	1,7	Id.	Id. máxima normal	12,2	2,3
1	697,8	930,3	5,2	81	WSW 0	4,6	Nuboso	Id. mínima id.	7,2	7,2
7	699,9	933,1	5,8	99	SW 1		Cub. 2	Id. normal media	7,06	1

**Signos convencionales**

**Cielo**

- Despejado
- Lluvia
- con nubes
- Bruma
- Niebla
- Ci. Cirros
- St. Estratos
- Cú. Cúmulos
- A-cú. Alto Cúmulos
- F.c. Falso Cirros

**Vientos**

Signo	Nombres	Velocidad	Signo	Nombres
—	Calma	1 a 2	—	lana
—	Ventolina	2 a 4	—	Rizada
—	Muy flojo	4 a 6	—	Marjada
—	Flojo	6 a 8	—	Picada
—	Moderado	8 a 10	—	Marjada gruesa
—	Algo fuerte	10 a 12	—	gruesa
—	Fuerte	12 a 14	—	Muy gruesa
—	Duro	14 a 16	—	Arbolada
—	Muy duro	16 a 30	—	Muy arbolada

**Mar**

En azul. Curvas de igual presión del mes.  
En negro. Curvas de igual presión del día.  
En rojo. Curvas de igual variación de presión desde tres horas antes.

Escala de 1:13.500,000



