

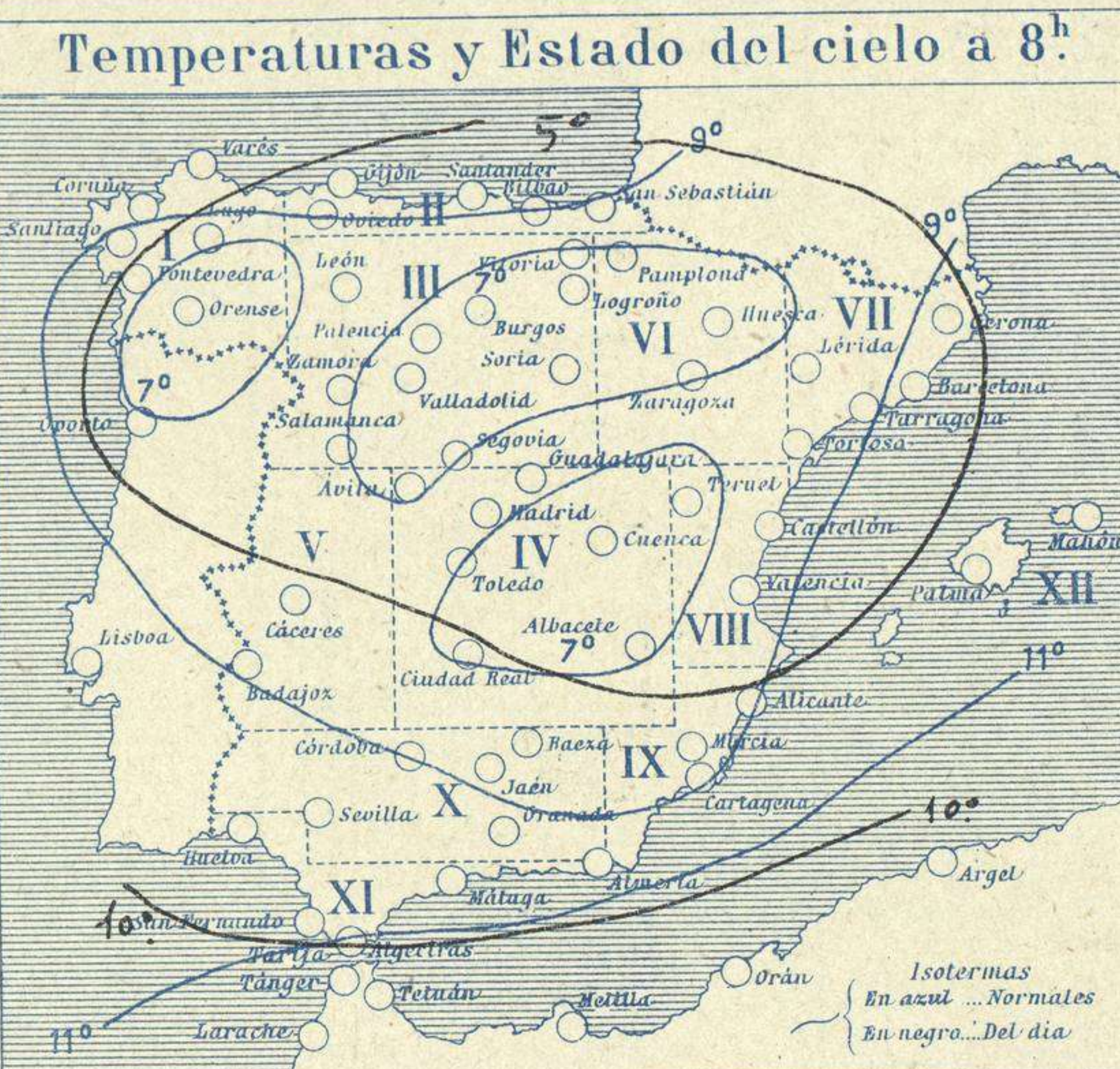
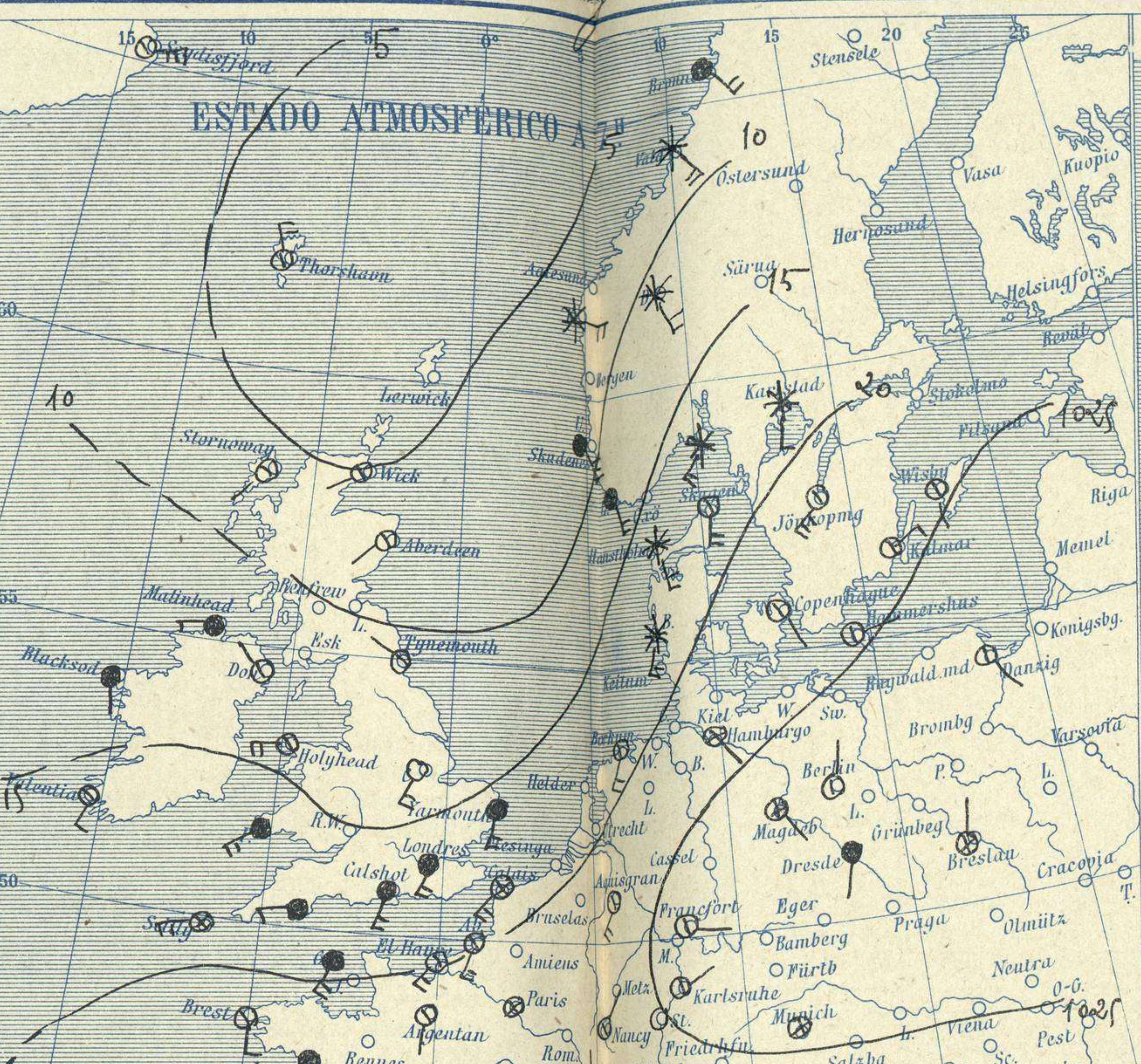
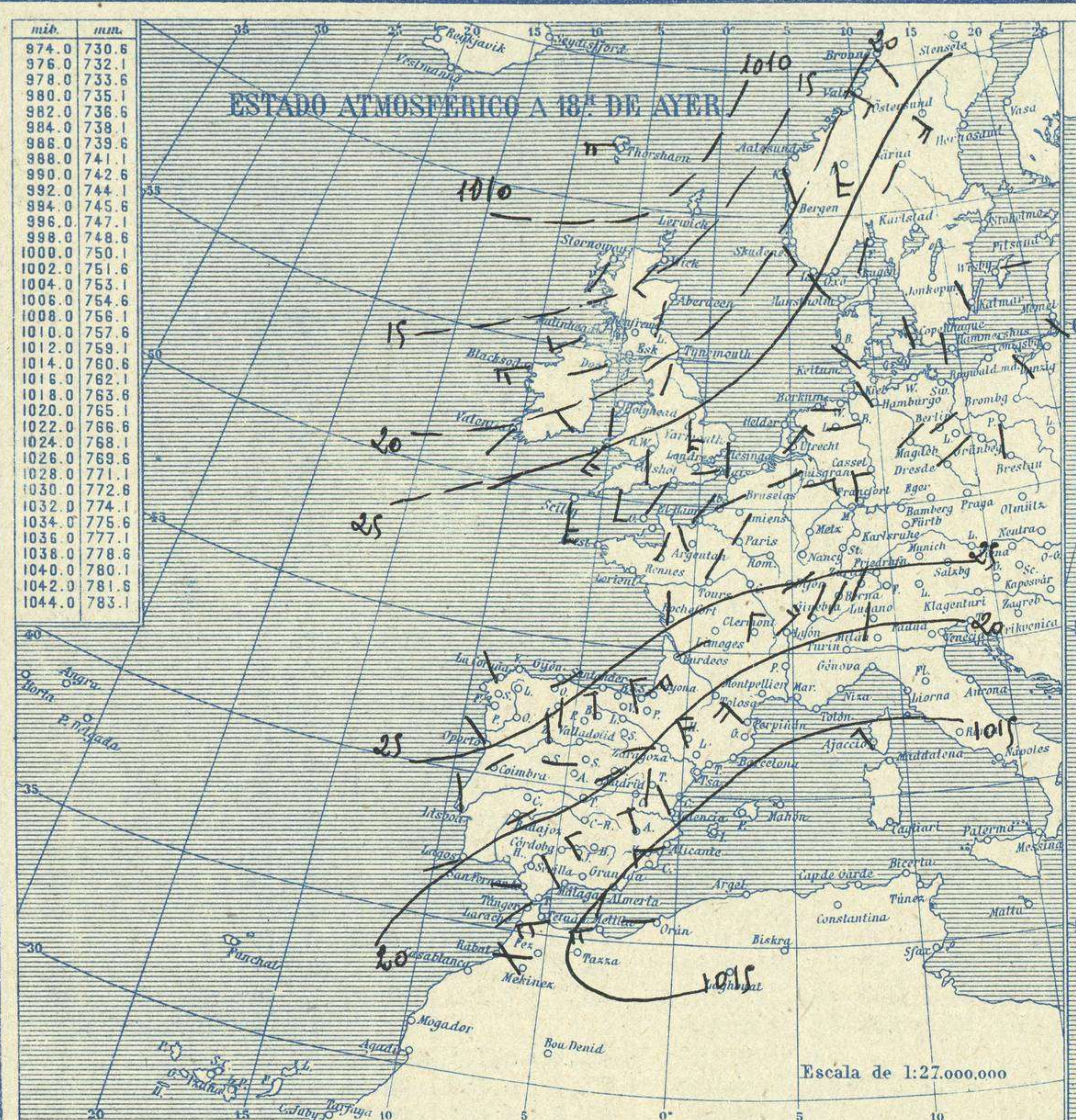


SERVICIO METEOROLÓGICO ESPAÑOL.

Boletín del *Sonando* 20 de Febrero de 1927

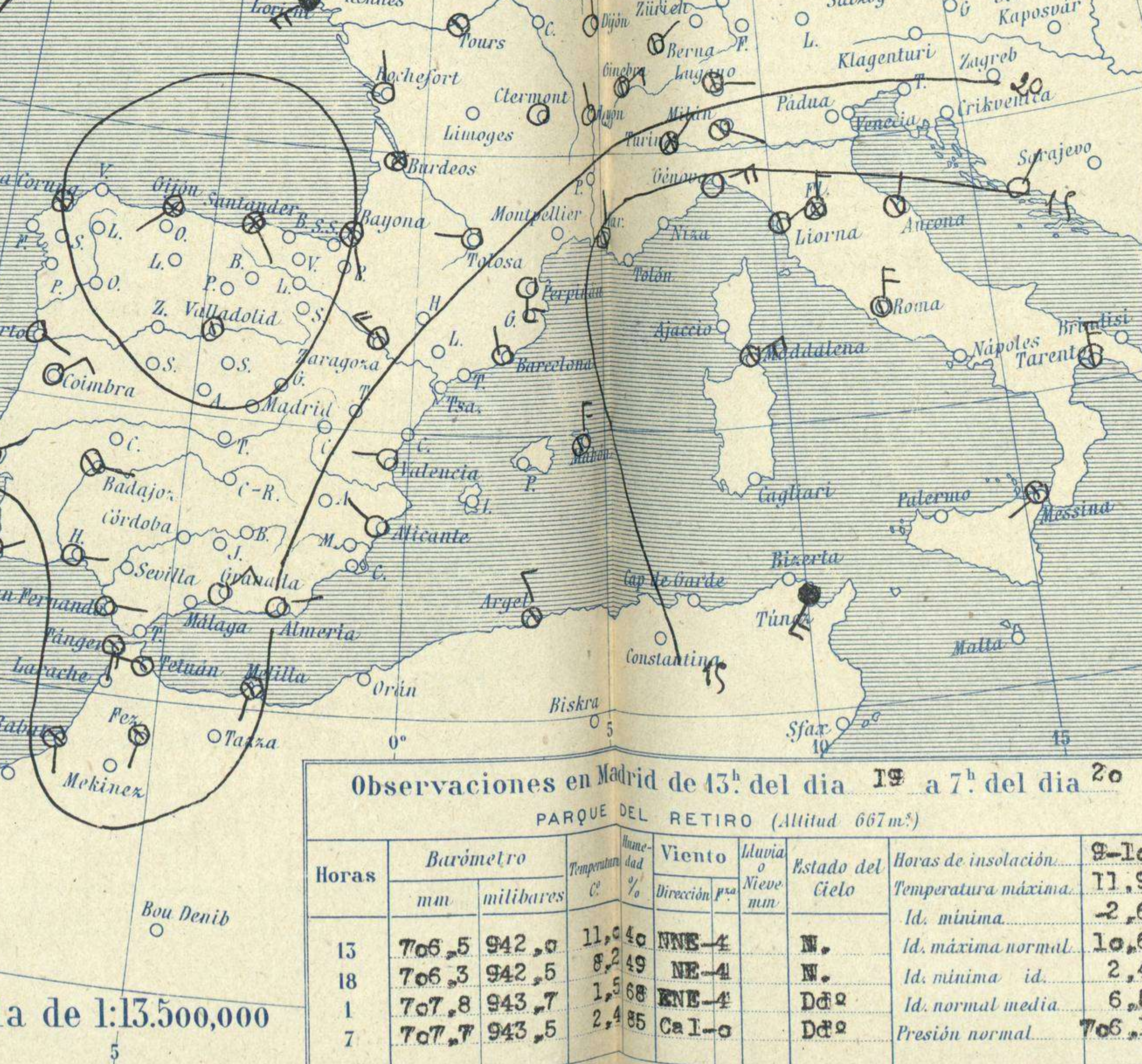
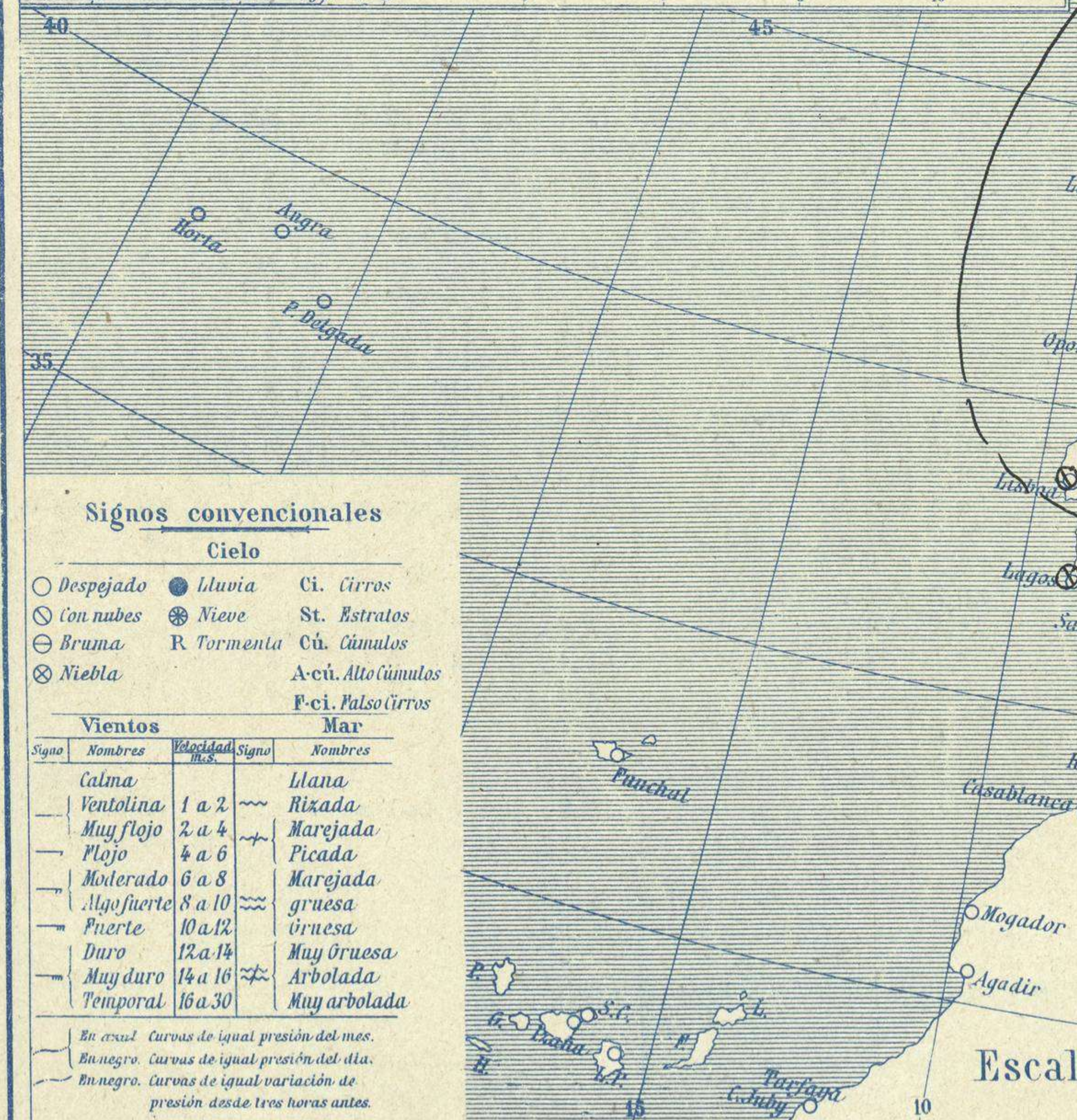
AÑO XXXV

Núm. 51



Temperaturas extrema y Lluvia

Estaciones	Temperaturas		Lluvia
	Máx.	Mín.	
La Coruña	12	7	Ip
Santiago	12	7	Ip
Pontevedra	13	7	
Lugo			
Orense	13	1	
Gijón			
Oviedo	10	1	
Santander			
Bilbao	11	3	
San Sebastián			
León	8	1	
Zamora	13	3	
Palencia	10	3	
Burgos	6	1	
Soria	6	1	
Valladolid			
Salamanca	10	2	
Ávila	6	3	
Segovia	7	3	
Madrid	15	1	
Toledo	15	1	
Guadalajara	11	4	
Cuenca	10	2	
Ciudad-Real	12	1	
Albacete	12	4	
Cáceres	15	4	
Badajoz	7	0	1
Vitoria	7	0	1
Logroño	10	0	Ip
Pamplona			
Huesca	11	2	
Zaragoza			
Lérida			
Gerona	14	1	
Barcelona			
Tarragona			
Tortosa			
Teruel	8	6	
Castellón			
Valencia			
Alicante			
Murcia	17	3	
Sevilla			
Córdoba	18	2	
Jaén	12	2	
Baeza	12	-1	
Granada			
Huelva	18	5	
San Fernando			
Tarifa			
Algeciras			
Málaga			
Almería			
Palma	13	3	
Ibiza			
Mahón			
Las Palmas			
S ^t Cruz de T.			
Laguna	17	10	
Izaña			
Tetuán			
Melilla			
Tánger			



Observaciones aerológicas

Estado General

Una zona anticiclónica se extiende por el continente europeo, desde Alemania a España, presentando dos núcleos bastante bien caracterizados: uno hacia Polonia y el otro en Castilla.

Tiempo probable

EN LAS REGIONES.

I
II
III
IV
V
VI
VII
VIII
IX
X
XI
XII

No se hace predicción.

Observaciones en Madrid de 15^h del día 19 a 7^h del día 20

PARQUE DEL RETIRO (Altitud 667 m^s)

Horas	Barómetro		Temperatura	Viento	Lluvia	Estado del Cielo	Horas de insolación
	mm	milibares					
15	706,5	942,5	11,0	NNE-4	N.	N.	11,9
18	706,3	942,5	8,2	NE-4	N.	N.	2,4
1	707,8	943,7	1,5	NNE-4	Ddº	Ddº	6,5
7	707,7	943,5	2,4	Ca 1-0	Ddº	Ddº	706,1

Signos convencionales

Cielo

○ Despejado ● Lluvia ☁ Ci. Cirros
 ☁ Con nubes ❄ Nieve ☁ St. Estratos
 ☁ Bruma ⚡ Tormenta ☁ Cú. Cúmulos
 ☁ Niebla ☁ A-cú. Alto Cúmulos

Vientos

Signo	Nombres	Velocidad	Signo	Nombres
—	Calma	0	—	Llana
—	Ventolina	1 a 2	—	Rizada
—	Muy flojo	2 a 4	—	Marejada
—	Flojo	4 a 6	—	Picada
—	Moderado	6 a 8	—	Marejada gruesa
—	Muy fuerte	8 a 10	—	gruesa
—	Fuerte	10 a 12	—	truesa
—	Duro	12 a 14	—	Muy gruesa
—	Muy duro	14 a 16	—	Arbolada
—	Temporal	16 a 30	—	Muy arbolada

Mar

— F. ci. Falso Cirros

En azul Curvas de igual presión del mes.
En negro Curvas de igual presión del día.
En negro Curvas de igual variación de presión desde tres horas antes.

Escala de 1:13.500,000

Escala de 1:27.000,000

OBSERVACIONES DE ESPAÑA

ESTACIONES	PRESIÓN MILIBARES			VIENTO	TEMPE RATUR A	TIEMPO	NUBES	MAR	DIRECCIÓN Y FUERZA DEL VIENTO A										
	a O°		C.						D. y F.	C.	PRESENTE	PASADO	250	500	1000	2000	3000	4000	5000
	N. M. G. N.	VARIACIÓN																	
OBSERVACIONES A 7 ^h																			
La Coruña	1024,7	-0,5	5	Cal-o	10	N		3	OBSERVACIONES A										
Gijón	25,0	1,2	5	SW-1	7	NB	Fr-Cu	5											
Santander	25,5	0,7	0	SSW-1	6	NB	Fr-Cu, Ci-Cu												
Valladolid	28,9	0,7	4	Cal-o	3	N	St-Cu A-Cu												
Zaragoza	21,3	0,5	6	WNW-5	3	N													
Barcelona	16,3	1,5	4	NNE-2	7	D	Ci												
Tortosa																			
Mahón	15,5	1,3	1	N-6	8	N	Fr-Cu												
Madrid	25,3	0,4	2	Cal-o	2	D													
Badajóz	24,3	0,4	1	E-o	4	D													
Alicante	19,4	0,5	4	WNW-o	3	D		1											
Granada	22,6	?	7	NE-5	2	D	Fr-Cu, Ci												
Sevilla	21,7	0,7	1	W-1	4	NB													
Almería	20,2	1,7	1	SNE-2	8	D		2											
Málaga	20,5	-1,1	5	Cal-o	10	D		1											
S. Fernando	22,2	0,3	1	E-2	7	D		4											
Melilla	20,4	1,5	2	SW-2	11	N	NB, Ci	3											
Tetuán	20,6	0,3	4	WNW-3	0	D	Cu-NB												
S. C. de Tenerife																			
Izmir	17,3	0,0	0	W-1	7	D													
OBSERVACIONES A 18 ^h																			
La Coruña	1027,3	0,0	0	NW-1	11	N	de ayer, B-St-Cu	3	OBSERVACIONES A										
Gijón	26,6	-0,4	5	Cal-o	10	N	B-St-Cu A-St	1											
Santander	26,2	0,0	4	N-2	8	N	Cu	3											
Valladolid	24,5	0,7	4	NNE-3	7	N	Cu, Ci												
Zaragoza	19,8	0,9	4	W-5	6	N	A-Cu												
Barcelona																			
Tortosa																			
Mahón	10,6	0,9	1	N-8	10	N	Cu												
Madrid	19,8	0,0	0	NE-4	8	N	A-St-Cu, Ci-Cu												
Badajóz	20,3	0,0	4	NE-o	15	D	Ci												
Alicante	13,2	-0,3	6	W-1	12	D	Cu	2											
Granada	17,3	-0,5	5	N-2	10	N	St												
Sevilla	18,7	0,0	0	S-1	13	N	Ci												
Almería	14,5	-0,4	5	SSW-1	15	D	Ci-St	2											
Málaga	16,2	-0,1	7	NE-4	16	D	Ci-St	1											
S. Fernando	20,6	-1,3	5	W-2	14	NB		3											
Melilla	16,4	-1,7	5	W-7	14	N	Ci	2											
Tetuán	18,9	0,3	4	W-5	13	D	Ci												
S. C. de Tenerife	24,1	-0,3	7	N-3	17	N	Cu	3											
Izmir	14,3	-1,3	7	NNW-2	12	D													

ESTACIONES	PRESIÓN MILIBARES			VIENTO	TEMPE RATUR A	TIEMPO	PRESIÓN MILIBARES	VIENTO	ESTACIONES	PRESIÓN MILIBARES			VIENTO	TEMPE RATUR A	TIEMPO	PRESIÓN MILIBARES	VIENTO											
	a O°		C.							D. y F.	C.	PRESENTE						PASADO	a O°		C.	D. y F.	C.	PRESENTE	PASADO	a O°		D. y F.
	N. M. G. N.	VARIACIÓN																	N. M. G. N.	D. y F.						N. M. G. N.	D. y F.	
OBSERVACIONES A 8 ^h																												
Vares	1022,3	-0,1	5	Cal-o	8	D			Cáceres	1023,0	0,0	0	N-1	5	D	1020,3	E-3											
Finisterre	24,2	-0,4	5	NE-3	10	NB			Vitoria	22,5	0,0	0	NE-o	1	N													
Santiago	23,7	-0,2	5	NE-2	8	N	1026,1	N-3	Logroño	25,5	0,0	0	W-o	4	D													
Pontevedra	23,5	-0,7	5	NNE-1		D			Pamplona							23,7	NNW-2											
Lugo									Huesca	20,9	0,0	0	W-1	3	D	20,3	NW-6											
Orense	26,6	0,0	0	S-o	1	D	25,3	NW-2	Lérida																			
Oviedo	25,1	0,0	0	E-1	2	D	26,1	NE-1	Gerona	17,5	1,3	1	Cal-o	1	D													
Bilbao	23,0	-3,0	6	SE-2	0	N			Tarragona																			
San Sebastián							24,6	E-1	Teruel	24,5	?	?	Cal-o	-4	D	18,5	N-1											
León	28,2	?	2	N-1	-1	D	26,3	N-3	Castellón																			
Zamora	24,9	0,0	0	N-o	-1	D	21,4	N-1	Valencia																			
Palencia	28,1	0,0	0	NNE-o	-1	N	24,2	NE-2	Murcia	22,7	?	?	SW-o	6	D	12,7	N-o											
Burgos	24,9	0,0	0	N-o	-1	N	24,5	N-6	Córdoba	14,9	0,7	4	NE-1	4	D													
Soria	23,9	0,0	0	N-2	1	D	23,4	NW-6	Jaén	34,1	?	?	S-3	4	D	19,0	NW-3											
Salamanca	24,7	0,4	6	E-o	0	D	21,3	E-o	Baeza	24,2	0,0	0	NE-1	2	D													
Avila	26,1	?	?	N-1	-1	D	22,9	N-5	Huelva	22,5	?	?	N-o	7	D	18,5	W-3											
Segovia	27,0	0,0	0	E-1	-2	D	25,0	NE-3	Tarifa																			
Toledo	24,7	-0,3	6	N-o	1	D	20,2	N-2	Algeciras	19,9	0,5	1	N-1	10	D													
Guadalajara	24,3	0,7	4	E-o	-3	D	19,5	E-o	Tánger	22,9	0,7	1	S-2	8	D													
Cuenca	20,7	0,0	0	N-6	-1	D	18,1	NNW-5	Palma	17,8	1,6	1	N-o	6	D													
Ciudad Real	21,4	1,3	2	Cal-o	2	NB	19,7	N-4	Las Palmas																			
Albacete	24,9	0,5	4	NNW-1	-2	D	15,8	NNW-3	Laguna	24,2	0,8	4	NW-3	11	N													

NOTICIAS

Expresado en medias horas antes observación.
 D Despejado o semidespejado - N Nuboso o cubierto - NB Niebla o bruma - A Aguaceros - LL Lloviznas - LL Lluvias - G Granizo (sin truenos) - An Aguanieve - nv Nieve - T Tormenta.
 D Despejado o semidespejado - N Nuboso - NC Cubierto constantemente - NB Niebla o bruma - A Aguaceros - LL Llovizna - nv Nieve o aguanieve - G Granizo (sin truenos) - T Tormenta.
 Sobre el nivel del mar.