

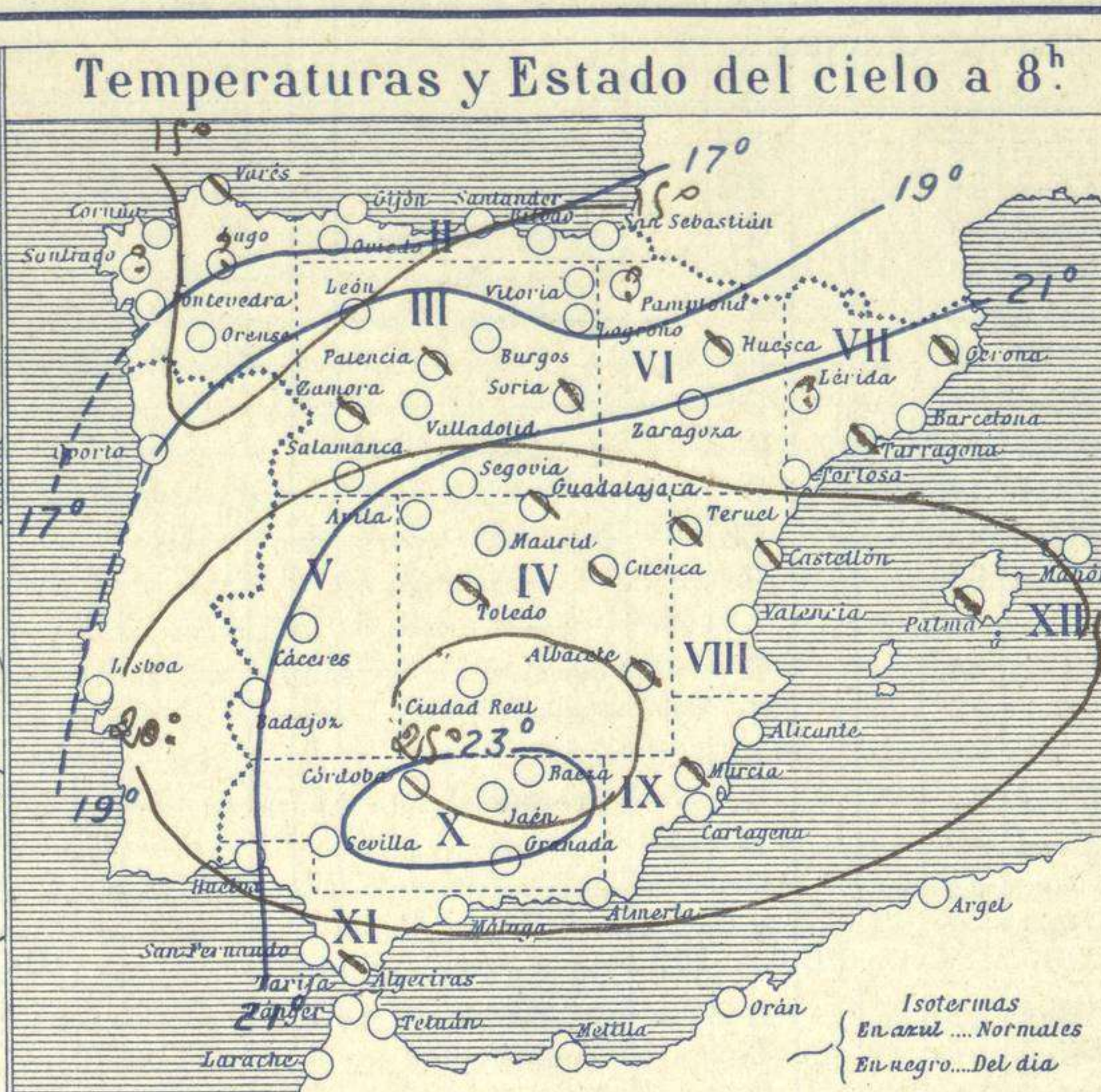
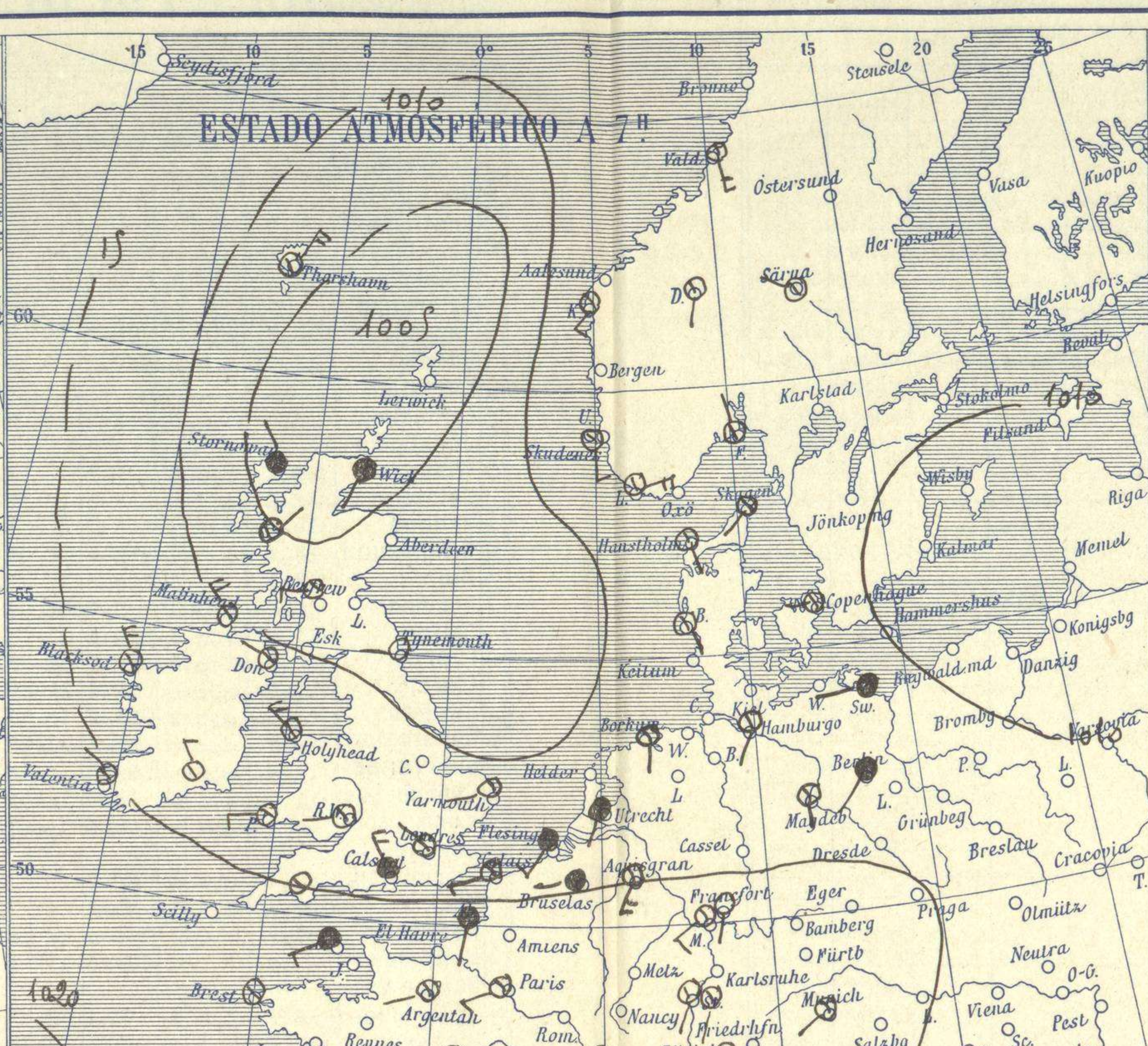
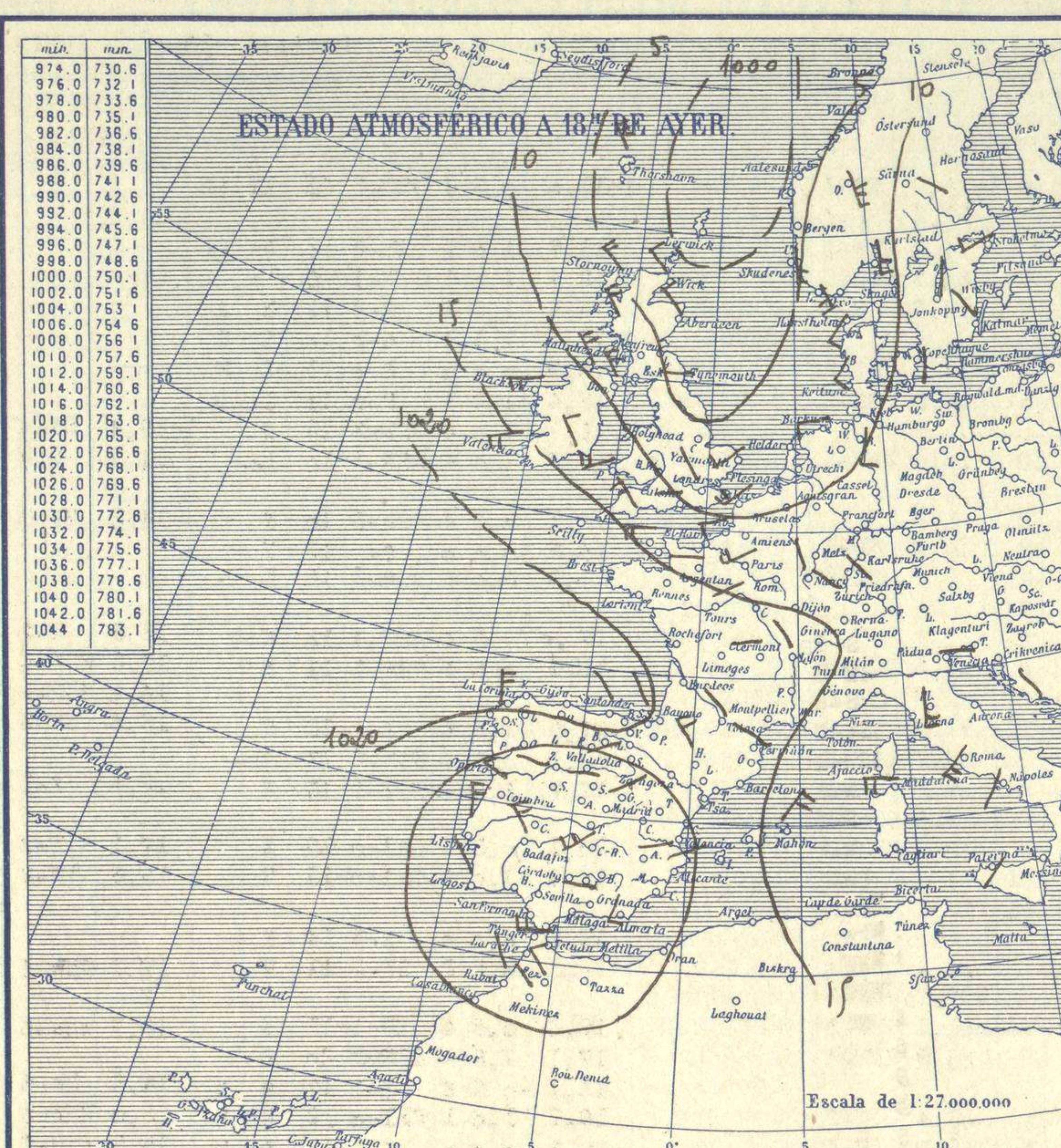


SERVICIO METEOROLÓGICO ESPAÑOL.

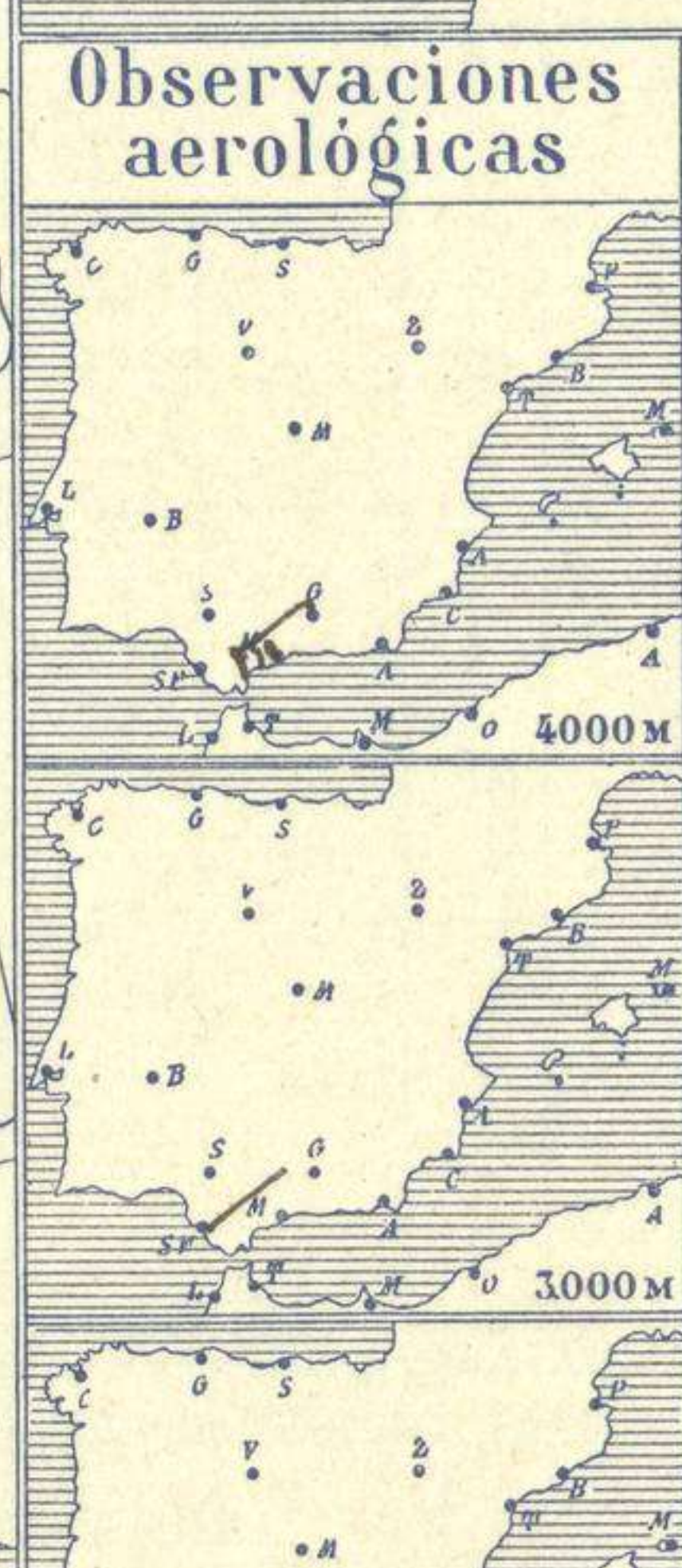
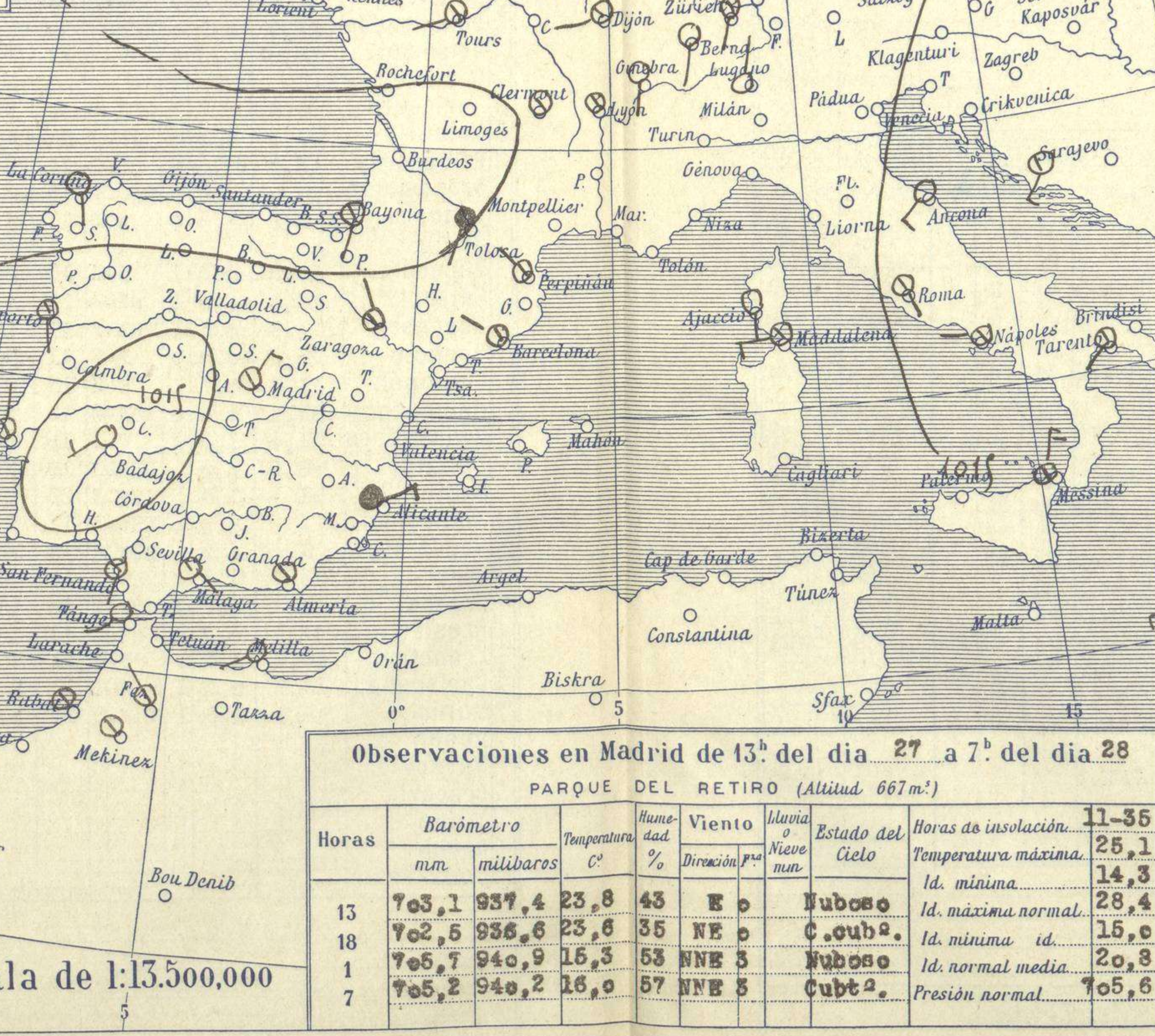
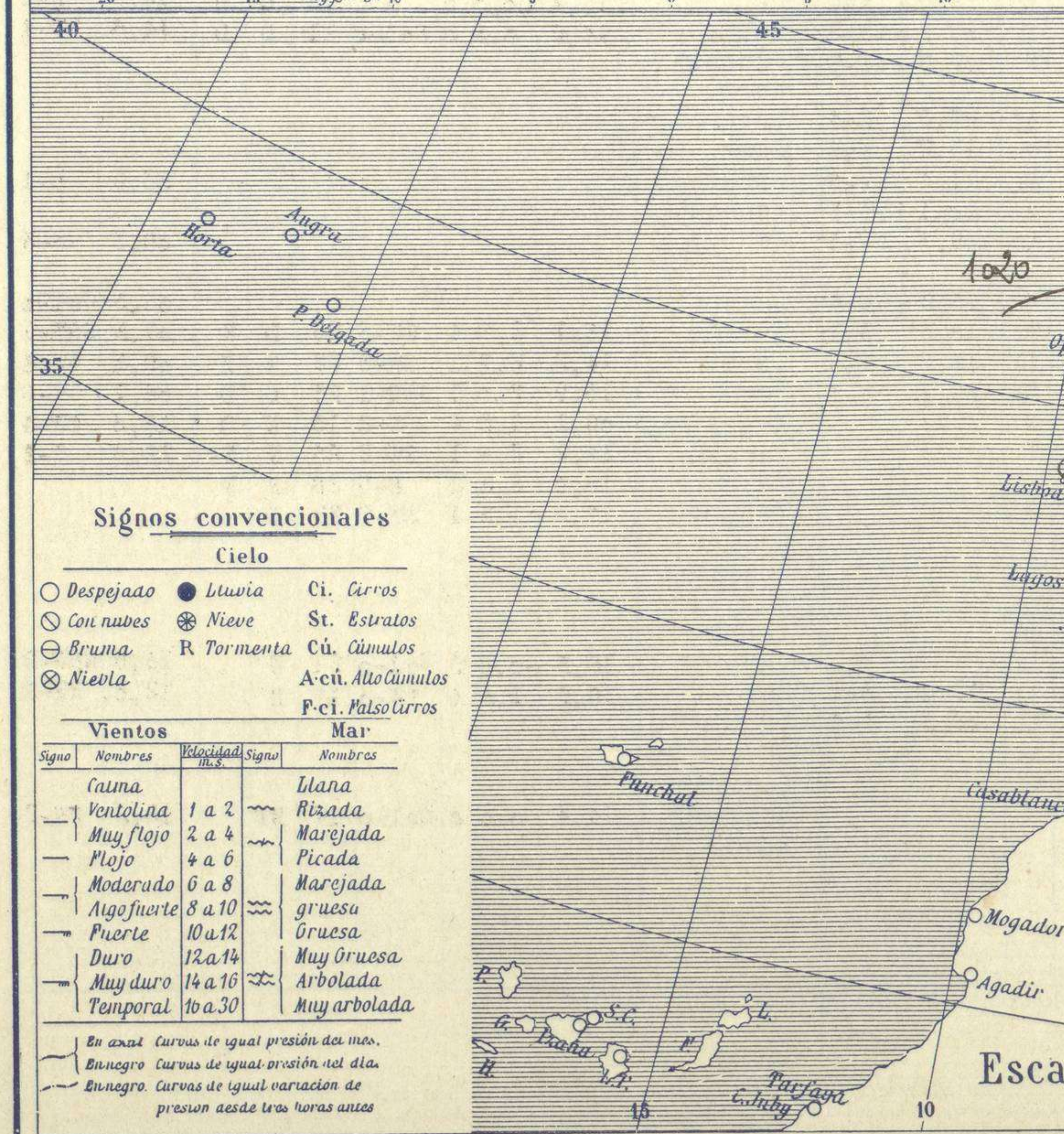
Boletín del *Montes 28* de Junio de 1927

AÑO XXXV

Núm. 179



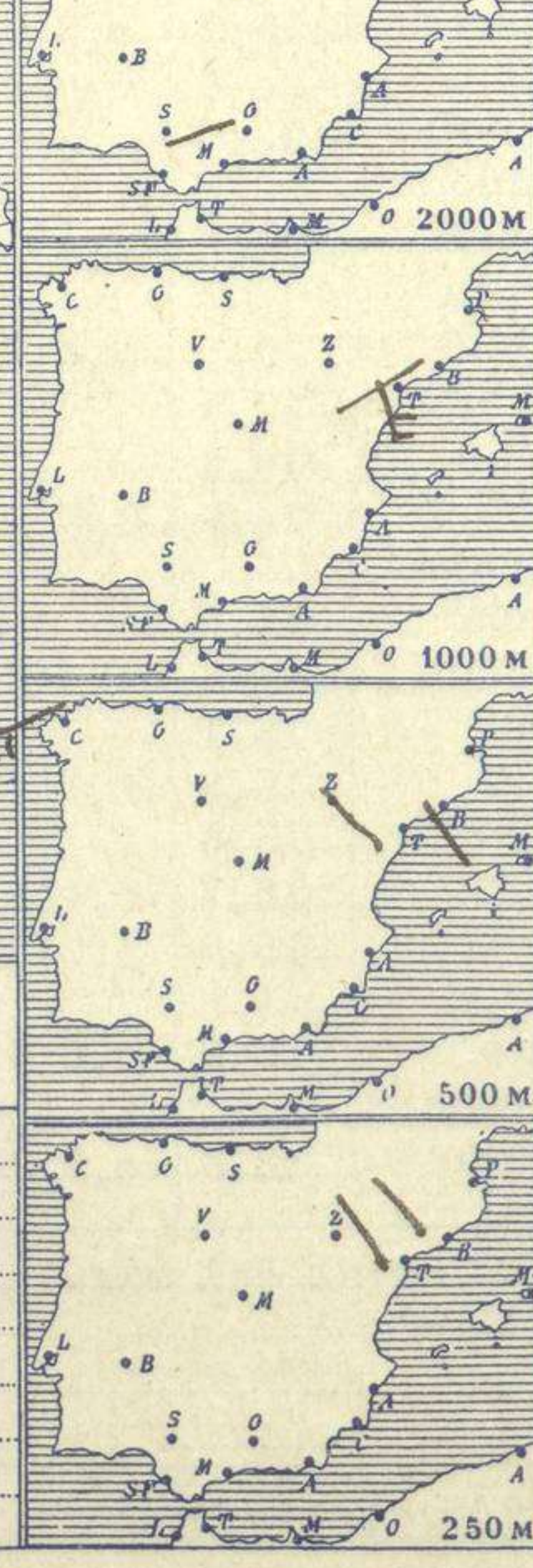
Estaciones	Temperaturas		Lluvia mm
	Máx.	Mínim.	
La Coruña	19	9	
Santiago			
Pontevedra	24	8	
Lugo			
Orense	25	6	
Oijón	19	10	
Oviedo	16	9	
Santander	19	11	
Bilbao	18	12	4
San Sebastian	20	11	
León	25	8	
Zamora	29	8	
Palencia	20	7	
Burgos	16	5	
Soria	17	5	
Valladolid	24	8	
Salamanca	28	9	
Ávila	20	10	
Segovia	22	11	
Madrid	25	14	
Toledo	30	17	
Guadalajara	24	13	
Cuenca	24	14	
Ciudad-Real	30	16	
Albacete	31	16	
Cáceres	31	18	
Badajoz	30	14	
Vitoria	15	4	0,3
Logroño	18	6	
Pamplona			
Huesca	28	8	
Zaragoza	21	10	
Lérida			
Gerona	19	11	7
Barcelona	25	17	
Tarragona	22	14	
Tortosa	25	16	ip
Teruel	20	11	
Castellón	25	15	7
Valencia			
Alicante	28	19	17
Murcia	32	19	4
Sevilla			
Córdoba	33	18	
Jaén	31	18	
Baeza	29	17	
Granada	31	17	
Huelva	30	15	
San Fernando	26	20	3
Tarifa			
Algeciras	31	19	
Málaga	31	21	
Almería	30	21	
Palma	28	18	
Ibiza			
Mahón	24	18	
Las Palmas			
St. Cruz de T.	27	19	
Laguna	26	14	
Izaña			
Tetuán	30	12	
Melilla	28	22	
Tánger	25	17	



Estado General

Al Norte de Escocia se halla el núcleo principal de perturbación atmosférica y se está formando otro de poca importancia en España.

El tiempo aunque generalmente bueno pierde estabilidad.



Tiempo probable

EN LAS REGIONES.

I
II
III
IV
V
VI Vientos flojos de dirección variable y tiempo inseguro.
VII
VIII
IX
X
XI
XII

Observaciones en Madrid de 13^h del día 27 a 7^h del día 28

PARQUE DEL RETIRO (Altitud 667 m.)

Horas	Barómetro		Temperatura C°	Humedad %	Viento Dirección	Lluvia Nieve	Estado del Cielo	Horas de insolación	
	mm	milibars						11-35	Temperatura máxima
13	705,1	957,4	23,8	43	E 0		Nuboso	25,1	23,3
18	702,5	956,6	23,6	36	NE 0		C. cuba.	23,4	15,0
1	705,7	940,9	16,3	53	NNE 5		Nuboso	20,8	16,0
7	705,2	940,2	16,0	57	NNE 5		Cub. a.	16,0	16,0

Presión normal: 705,6

Signos convencionales

Cielo

- Despejado
- Lluvia
- con nubes
- Bruma
- Nieve
- Tormenta
- Alto Cúmulos
- Pseudo Cúmulos

Vientos

Signo	Nombres	Velocidad m/s	Signo	Nombres
—	Calma	1 a 2	~	Ulana
—	Ventolina	2 a 4	~	Rizada
—	Muy flojo	4 a 6	~	Marejada
—	Flojo	6 a 8	~	Picada
—	Moderado	8 a 10	~	Marejada gruesa
—	Algo fuerte	10 a 12	~	Gruesa
—	Fuerte	12 a 14	~	Muy gruesa
—	Muy duro	14 a 16	~	Arbolada
—	Temporal	16 a 30	~	Muy arbolada

Mar

En azul Curvas de igual presión del mes.
En negro Curvas de igual presión del día.
En negro Curvas de igual variación de presión desde tres horas antes.

Escala de 1:13.500.000

Escala de 1:27.000.000

OBSERVACIONES DE ESPAÑA

ESTACIONES	PRESIÓN MILIBARES			VIENTO		TEMPERATURA	TIEMPO		NUBES	MAR	DIRECCIÓN Y FUERZA DEL VIENTO A						
	á O.	N. M. G. N.	VARIACIÓN	C.	D. y F.	C.	PRESENTE	PASADO			250	500	1000	2000	3000	4000	5000
	OBSERVACIONES Á 7 ^h																
La Coruña	19,4		0,2	6	S-2	12		D		2	SSW-3	WSW-4					
Gijón	18,9		0,5	5	W-2	13		NB		4							
Santander	19,5		0,5	5	SSE-1	14		NB		2							
Valladolid	17,6		0,1	6	N-2	11		N	Fr-cu, A-cu								
Zaragoza	20,7		0,0	4	NW-0	13		N	Cu, A-cu								
Barcelona	19,7		0,5	4	W-0	19		N	A-st-cu, Ci-st		NW-1	SE-1	SW-2				
Tortosa	20,5		0,7	2	N-2	18		N			WNW-2	NW-2	SSE-5				
Mahón	19,1		1,2	1	NE-4	20		D	Ci								
Madrid	16,2		0,3	1	NNE-3	16		N	B-st-cu, A-st								
Badajóz	15,3		0,9	1	SW-3	17		D									
Alicante	17,0		0,4	9	ENE-3	21		LL	Nb	4							
Granada	15,4		1,2	1	Cal-o	21		D				Cal-o	WSW-1	SW-1	SW-4	WSW-4	
Sevilla																	
Almería	16,2		1,2	1	Cal-o	24		D	Cu	1							
Málaga	15,7		1,3	1	E-2	23		N	Cu	3							
S. Fernando	16,2		0,3	4	S-2	20		N	Cu	3							
Melilla	16,4		1,7	1	WSW-2	23		D	Fr-cu	2							
Tetuán	15,9		2,1	1	NW-1	19		D									
S.ª C. de Tenerife	19,7		1,1	4	W-0	21		N	Cu	2							
Izafios	19,5		0,0	0	E-1	9		N									
OBSERVACIONES Á 18 ^h																	
La Coruña	21,4		0,4	5	N-4	17		D	Cu, Ci	3							
Gijón	21,1		0,3	8	NNE-3	17		D	Ci-st	3							
Santander	21,0		0,1	3	NW-2	17		D	Cu	3							
Valladolid	14,6		0,1	6	ENE-2	21		N	Cu								
Zaragoza																	
Barcelona	16,1		1,1	1	E-2	18		N	A-st-cu								
Tortosa	15,6		0,0	0	WSW-3	24		N									
Mahón	14,6		0,5	2	NE-3	19		N	St-cu	4							
Madrid	11,0		0,3	6	NE-0	23		N	Ci								
Badajóz	11,5		0,8	6	NW-4	29		D									
Alicante	12,6		1,1	1	NNE-2	24		N	Cu	3							
Granada	10,6		0,1	6	W-1	29		D	Ci								
Sevilla	16,2		0,0	0	NE-3	14		N									
Almería	08,6		-1,3	6	SSW-3	30		D	Cu	4							
Málaga	11,3		0,5	5	Cal-o	27		D		2							
S. Fernando	14,6		-1,1	5	W-3	24		D		4							
Melilla	12,4		0,7	6	W-4	27		D		2							
Tetuán	12,2		0,3	5	W-5	25		D									
S.ª C. de Tenerife	17,9		0,5	6	E-4	24		D		10							
Izafios	773,1		0,5	5	NW-3	20		D									

NOTICIAS: NOTA: La presión de Izafios no está reducida al nivel del mar.

Expresado en medias horas antes observación.
 .. D Despejado ó semidespejado - N Nuboso ó cubierto - NB Niebla ó bruma - A Aguaceros - LL Lloviznas - LL Lluvias - G Granizo (sin truenos) - An Aguanieve - nv Nieve - T Tormenta.
 ... D Despejado ó semidespejado - N Nuboso - NC Cubierto constantemente - NB Niebla ó bruma - A Aguaceros - LL Lloviznas - nv Nieve ó aguanieve - G Granizo (sin truenos) - T Tormenta.
 Sobre el nivel del mar.