

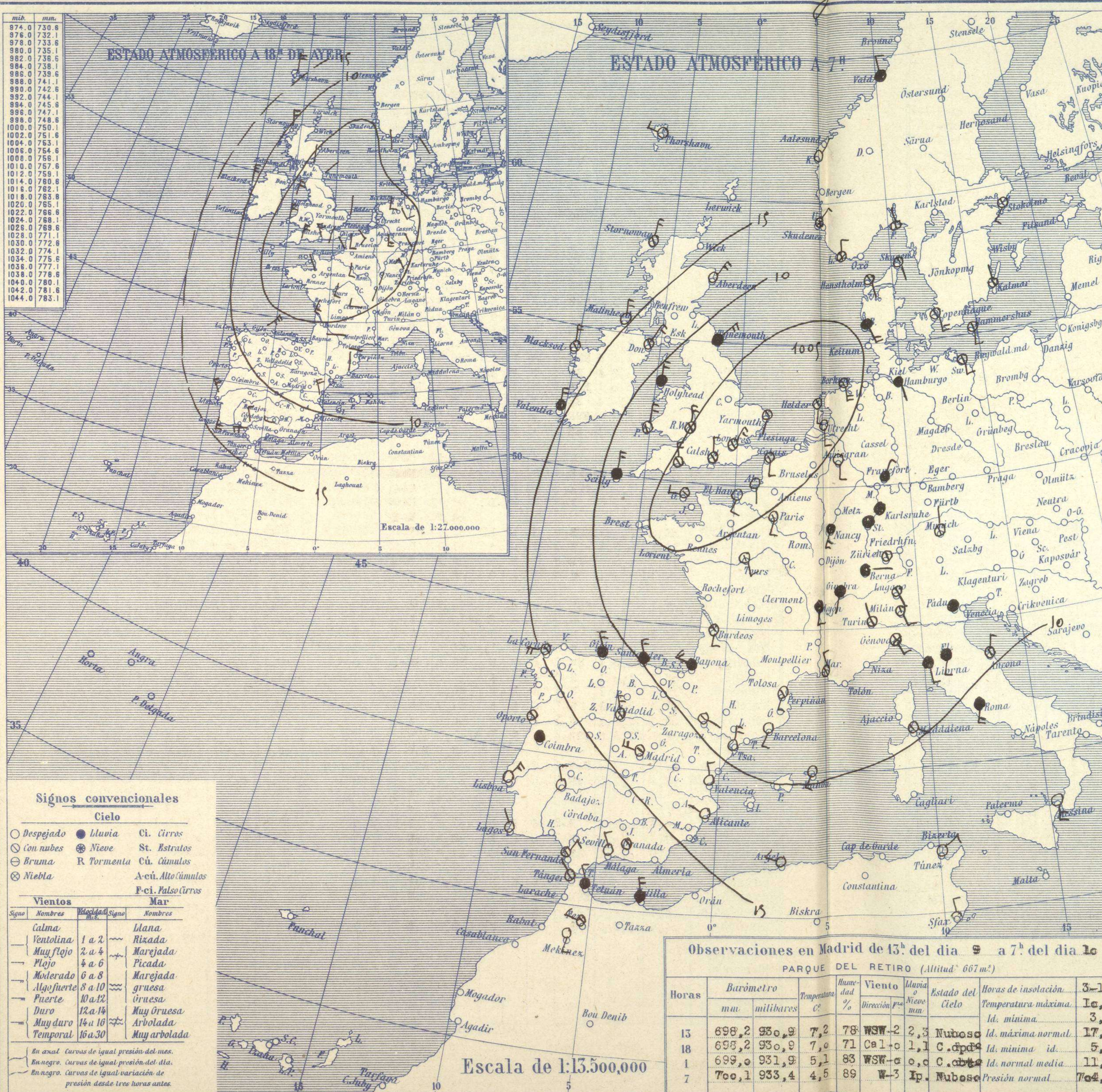


SERVICIO METEOROLÓGICO ESPAÑOL.

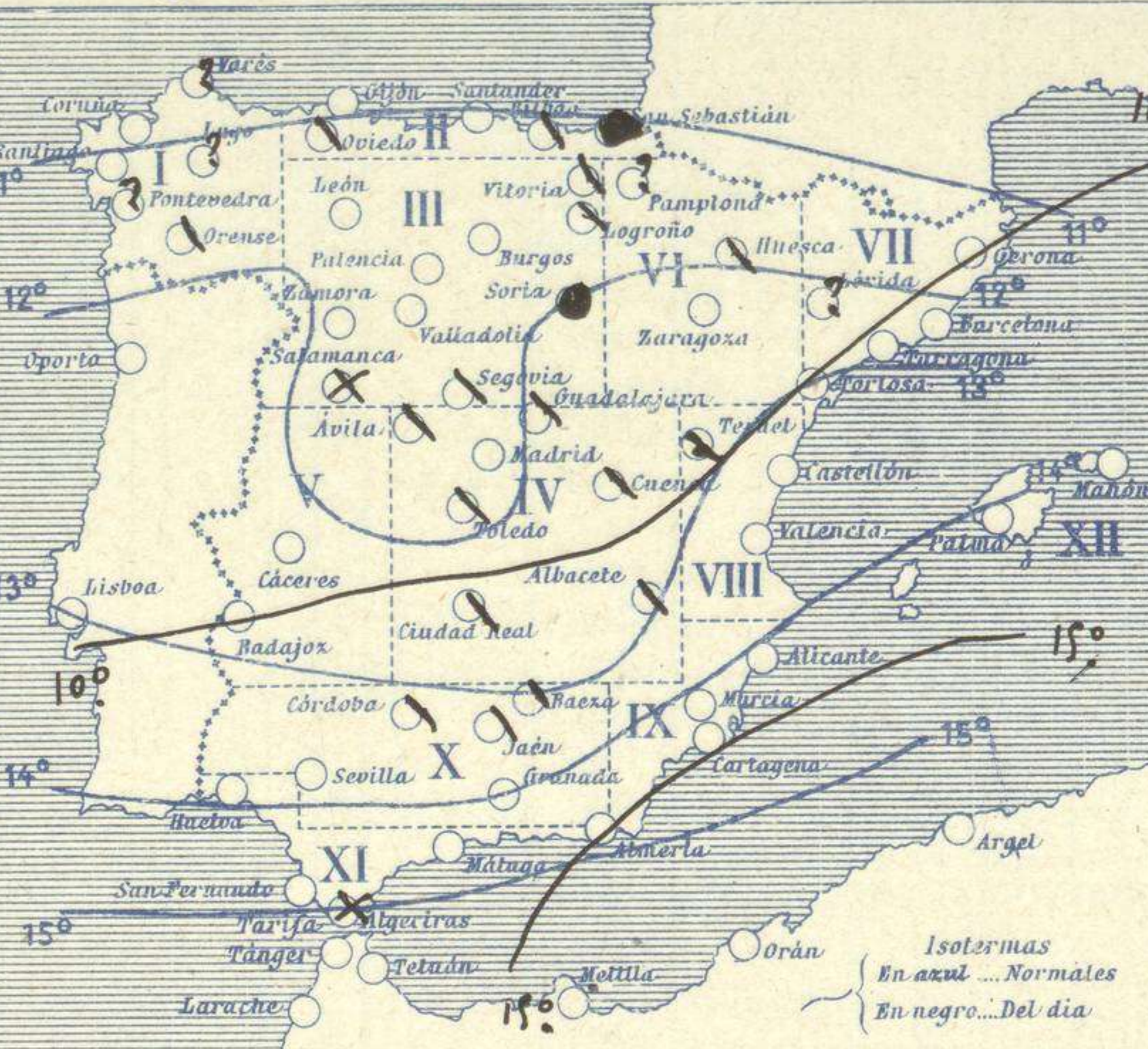
Boletín del Domingo 1 de Abril de 1927

AÑO XXXV

Núm. 100



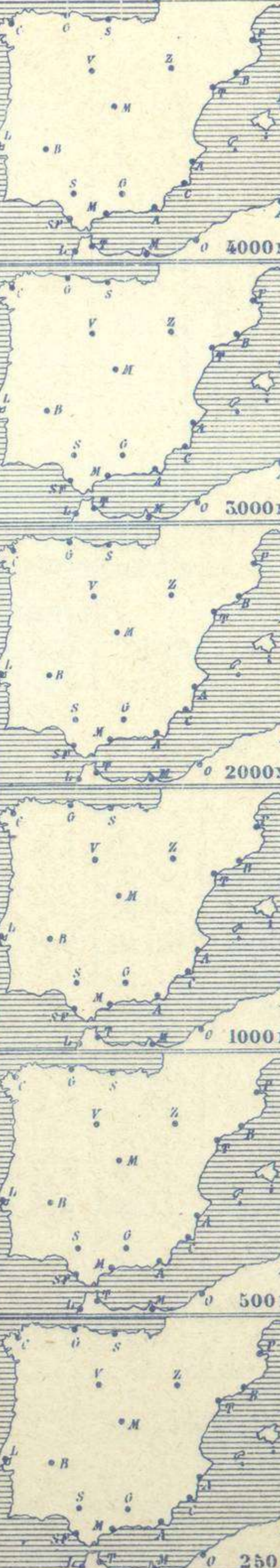
Temperaturas y Estado del cielo a 8^h



Temperaturas extrema y Lluvia

Estaciones	Temperaturas		Lluvia
	Máx.	Mínim.	
La Coruña	14	2	6
Santiago			
Pontevedra			
Lugo			
Orense	14	2	2
Ovión			
Oviedo	13	4	14
Santander			
Bilbao	13	6	4
San Sebastián	14	5	3
León	14	1	
Zamora	16	1	
Palencia	11	2	1
Burgos	9	0	4
Soria	7	1	3
Valladolid			
Salamanca	11	0	1
Ávila	6	0	Ip
Segovia	6	0	3
Madrid	13	5	0.4
Toledo	9	3	6
Guadalajara	12	-1	1
Cuenca	12	4	2
Ciudad-Real	12	4	1
Albacete	15	3	1a
Cáceres	12	2	5
Badajoz	13	1	4
Vitoria	14	2	3
Logroño	19	6	6
Pamplona	16	7	4
Huesca	11	-1	
Zaragoza	21	7	
Lérida	29	12	
Gerona			
Barcelona	16	6	9
Tarragona	14	6	1
Tortosa	18	4	18
Teruel	17	7	3
Castellón	15	11	5
Valencia	18	10	
Alicante			
Murcia	2	8	
Sevilla			
Córdoba			
Jaén			
Baeza			
Granada			
Huelva			
San Fernando			
Tarifa			
Algeciras			
Málaga			
Almería			
Palma			
Ibiza			
Mahón			
Las Palmas			
St. Cruz de T.			
Laguna			
Izaña			
Tetuán			
Melilla			
Tánger			

Observaciones aerológicas



Estado General

El núcleo principal de perturbación atmosférica se halla sobre el Canal de la Mancha y su influjo llega a casi toda Europa, por lo cual llueve en Francia, Suiza, Italia y España.

Tiempo probable

- I
 - II
 - III
 - IV
 - V
 - VI
 - VII
 - VIII
 - IX
 - X
 - XI
 - XII
- EN LAS REGIONES.
- No se hace predicción.

Observaciones en Madrid de 13^h del día 31 a 7^h del día 1^o

PARQUE DEL RETIRO (Altitud 667 m.)

Horas	Barómetro		Temperatura C°	Humedad %	Viento Dirección y fuerza	Nube mm.	Estado del Cielo	Horas de insolación
	mm	milibares						
13	698,2	930,9	7,2	78	WSW-2	2,3	Nuboso	3-15
18	698,2	930,9	7,0	71	Cal-o	1,1	C. d. p. d.	Id. máxima normal. Id. mínima id.
1	699,0	931,9	5,1	83	WSW-o	0,0	C. d. p. d.	Id. máxima normal. Id. mínima id.
7	700,1	933,4	4,5	89	W-3	Ip.	Nuboso	Id. normal media. Presión normal.

Signos convencionales

Cielo

- Despejado
- Lluvia
- ☉ Ci. Cirros
- ☁ Con nubes
- ☉ Nieve
- ☉ St. Estratos
- ☉ Bruma
- R Tormenta
- ☉ Cú. Cúmulos
- ☉ Niebla
- A-cú. Alto Cúmulos
- F-ci. Falso Cirros

Vientos

Signo	Nombres	Velocidad	Signo	Nombres
—	Calma	1 a 2	—	Llana
—	Ventolina	2 a 4	—	Rizada
—	Muy flojo	4 a 6	—	Marejada
—	Flojo	6 a 8	—	Marejada
—	Moderado	8 a 10	—	gruesa
—	Algo fuerte	10 a 12	—	gruesa
—	Fuerte	12 a 14	—	Muy gruesa
—	Duro	14 a 18	—	Arbolada
—	Muy duro	18 a 30	—	Muy arbolada

Mar

En azul. Curvas de igual presión del mar.
En negro. Curvas de igual presión del día.
En rojo. Curvas de igual variación de presión desde tres horas antes.

OBSERVACIONES DE ESPAÑA

ESTACIONES	PRESIÓN MILIBARES			VIENTO		TEMPERATURA	TIEMPO	NUBES	MAR	DIRECCIÓN Y FUERZA DEL VIENTO A											
	á O° N. M. G. N.	VARIACIÓN	C.	D. y F.	C.					TIEMPO		250	500	1000	2000	3000	4000	5000			
										PRESENTE	PASADO										
OBSERVACIONES Á 7^h															OBSERVACIONES Á						
La Coruña	1013,9	0,1	1	W-3	8		N	Nb	4												
Gijón	11,7	3,1	1	WNW-3	6		LL	Nb	5												
Santander	09,1	2,3	1	NW-7	7		LL	Cu-Nb	5												
Valladolid	12,3	1,7	1	NW-4	3		N	Cu, A-Cu													
Zaragoza	10,1	1,3	4	E-0	6		N	Cu-Nb, A-Cu													
Barcelona	08,3	2,0	4	SW-2	12		D	Cu, Ci													
Tortosa	05,0	0,0	0	N-3	13		F	Fr-Cu													
Mahón	09,8	2,8	1	SW-1	12		D	Fr-Cu	0												
Madrid	12,2	1,7	4	W-3	5		N	St													
Badajóz	17,3	2,3	1	NW-3	7		D														
Alicante	12,3	1,2	1	W-0	12		D	St	1												
Granada	18,2	1,7	4	Cal-0	6		N	Fr-St-Cu													
Sevilla																					
Almería	14,9	1,2	1	Cal-0	11		D		3												
Málaga	19,9	1,6	1	NW-2	12		D	Cu	1												
S. Fernando	18,3	2,6	1	NW-3	13		N	Cu	4												
Melilla	17,7	1,3	1	WNW-5	14		LL	Nb, F-Ci	2												
Tetuán	18,6	1,0	1	NW-1	10		LL	Cu-Nb													
S. C. de Tenerife	20,5	1,5	4	NNW-2	17		N	Cu	2												
Palencia	12,2	2,0	1	WNW-1	11		D														
OBSERVACIONES Á 18^h															OBSERVACIONES Á						
La Coruña	1006,9	0,3	4	WNW-5	8		N	Nb, A-Cu	4												
Gijón	06,7	0,0	4	W-3	10		N	Cu-Nb	3												
Santander	07,1	0,1	4	SW-3	8		N	Cu													
Valladolid	07,1	0,1	4	SW-3	8		N	Cu													
Zaragoza																					
Barcelona	14,1	0,9	3	N-1	12		N	Cu-Nb, A-St													
Tortosa																					
Mahón																					
Madrid	08,6	0,0	9	Cal-0	7		D	Fr-Cu													
Badajóz	10,9	-0,4	7	W-3	14		D	Cu-Nb													
Alicante	07,1	1,6	4	NW-8	16		N	Nb, F-Ci	4												
Granada	12,7	0,4	4	W-2	9		N	Fr-St-Cu													
Sevilla	12,9	0,0	9	WNW-2	11		T	Cu-Nb													
Almería	11,1	0,0	7	NW-3	17		N	Cu	1												
Málaga	11,1	0,0	7	NW-3	16		N	Cu	1												
S. Fernando	21,1	0,0	0	W-3	15		N	Cu	4												
Melilla	13,7	-0,3	7	WNW-5	15		N	Fr-Cu, A-Cu	3												
Tetuán	13,4	0,1	4	W-5	14		N	Cu-Nb													
S. C. de Tenerife	17,1	0,0	2	N-3	18		N	Cu	2												
Palencia	06,5	0,3	4	WNW-2	18		N														

ESTACIONES	PRESIÓN MILIBARES			VIENTO		TEMPERATURA	TIEMPO	PRESIÓN MILIBARES	VIENTO		ESTACIONES	PRESIÓN MILIBARES			VIENTO		TEMPERATURA	TIEMPO	PRESIÓN MILIBARES	VIENTO							
	á O° N. M. G. N.	VARIACIÓN	C.	D. y F.	C.				PRESENTE	PASADO		á O° N. M. G. N.	D. y F.	PRESENTE	PASADO	á O° N. M. G. N.				VARIACIÓN	C.	D. y F.	C.	PRESENTE	PASADO	á O° N. M. G. N.	D. y F.
OBSERVACIONES Á 8^h										OBSERV. Á 18^h																	
Vares											Cáceres	1016,1	2,5	4	NW-3	7	D	1009,5	NNW-4								
Finisterre											Vitoria	10,1	2,1	1	NW-0	4	N										
Santiago	1017,1	2,0	1	NW-1	4	N	1008,1	W-1			Logroño	09,4	0,0	0	W-0	4	N										
Pontevedra							08,6	NE-2			Pamplona																
Lugo											Huesca	11,8	1,3	1	NW-0	6	N	07,0	SW-3								
Orense	16,3	1,9	1	W-0	3	N					Lérida																
Oviedo	07,4	0,0	0	NW-2	5	N					Gerona	08,5	2,0	1	Cal-0	9	D										
Bilbao	15,1	0,2	3	ENE-5	8	N					Tarragona	09,3	?	?	W-1	12	D										
San Sebastián	08,9	1,6	1	SW-2	7	LL	07,1	W-1			Teruel	08,9	?	?	S-1	5	N	07,0	W-5								
León	12,6	?	?	W-4	3	D					Castellón	11,0	1,6	1	NW-1	11	D										
Zamora	09,3	1,2	2	W-4	5	D	04,3	W-4			Valencia																
Palencia	10,7	0,2	4	W-2	4	N					Murcia	15,9	?	?	W-0	15	D	17,1	NW-2								
Burgos											Córdoba	09,4	1,5	2	SW-2	7	N										
Soria	09,8	0,0	0	SW-2	2	LL	06,9	NW-3			Jaén	16,1	?	?	SW-4	8	N										
Salamanca	14,1	1,8	1	NW-2	3	NE	07,4	W-1			Baeza	17,5	1,3	2	E-2	5	N										
Avila	13,4	?	?	WNW-5	0	N					Huelva	18,6	?	?	N-4	10	D	13,5	W-4								
Segovia	15,0	1,3	4	W-4	1	N	08,7	W-2			Tarifa	16,5	2,7	1	NW-4	13	NE										
Toledo	13,3	1,6	1	W-3	6	N	07,8	W-4			Algeciras	17,4	1,2	1	NW-1	13	D										
Guadalajara	10,2	0,7	4	SW-3	5	N	07,3	SW-1			Tánger																
Cuenca	11,0	0,0	0	S-1	1	N	05,8	W-6			Palma	10,6	2,4	1	WNW-3	14	D										
Ciudad Real	14,1	0,7	2	W-6	6	N	09,5	W-5			Las Palmas																
Albacete	13,7	1,5	1	SW-1	6	N	10,2	NW-2			Laguna	19,7	6,1	1	N-3	2	N										

NOTICIAS

* Expresado en medias horas antes observación.
 ** D Despejado - S Semidespejado - N Nuboso o cubierto - NB Niebla o bruma - A Aguaceros - LL Lloviznas - LL Lluvias - G Granizo (sin truenos) - An Aguanieve - NY Nieve - T Tormenta.
 *** D Despejado o semidespejado - N Nuboso - NC Cubierto constantemente - NB Niebla o bruma - A Aguaceros - LL Lloviznas - NY Nieve o aguanieve - G Granizo (sin truenos) - T Tormenta.
 **** Sobre el nivel del mar.