



BOLETÍN DEL SERVICIO METEOROLÓGICO NACIONAL

Año XLV. N° 16

27 de ABRIL de 1938
II AÑO TRIUNFAL

Main data table with columns for stations, altitudes, observations at 18h (yesterday), 24-hour summary, and observations at 7h or 8h (today).

(*). Las estaciones que observan por la mañana a 7 h. van consignadas con letras mayúsculas. Las demás observan a 8 h. — Las estaciones marcadas con asterisco*, son las instaladas en Semáforos.

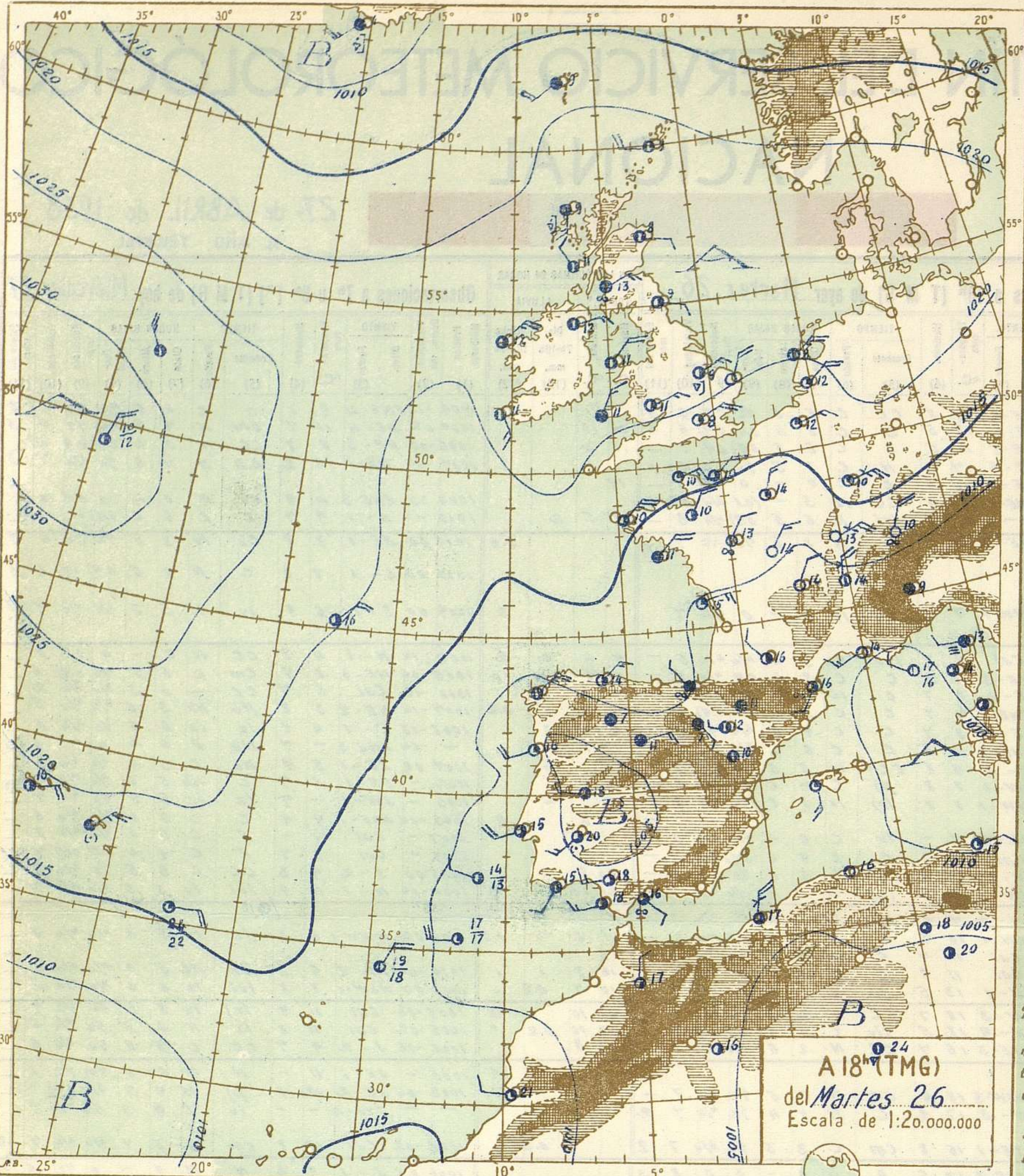
EXPLICACIÓN DE LAS ABREVIATURAS Y DE LAS ESCALAS ADOPTADAS

- Explanatory text and tables for abbreviations and scales used in the meteorological data, including wind force, cloud types, and visibility.

BOLETIN
SERVICIO METEOROLÓ

SALAMANCA Miércoles

MAPAS DEL

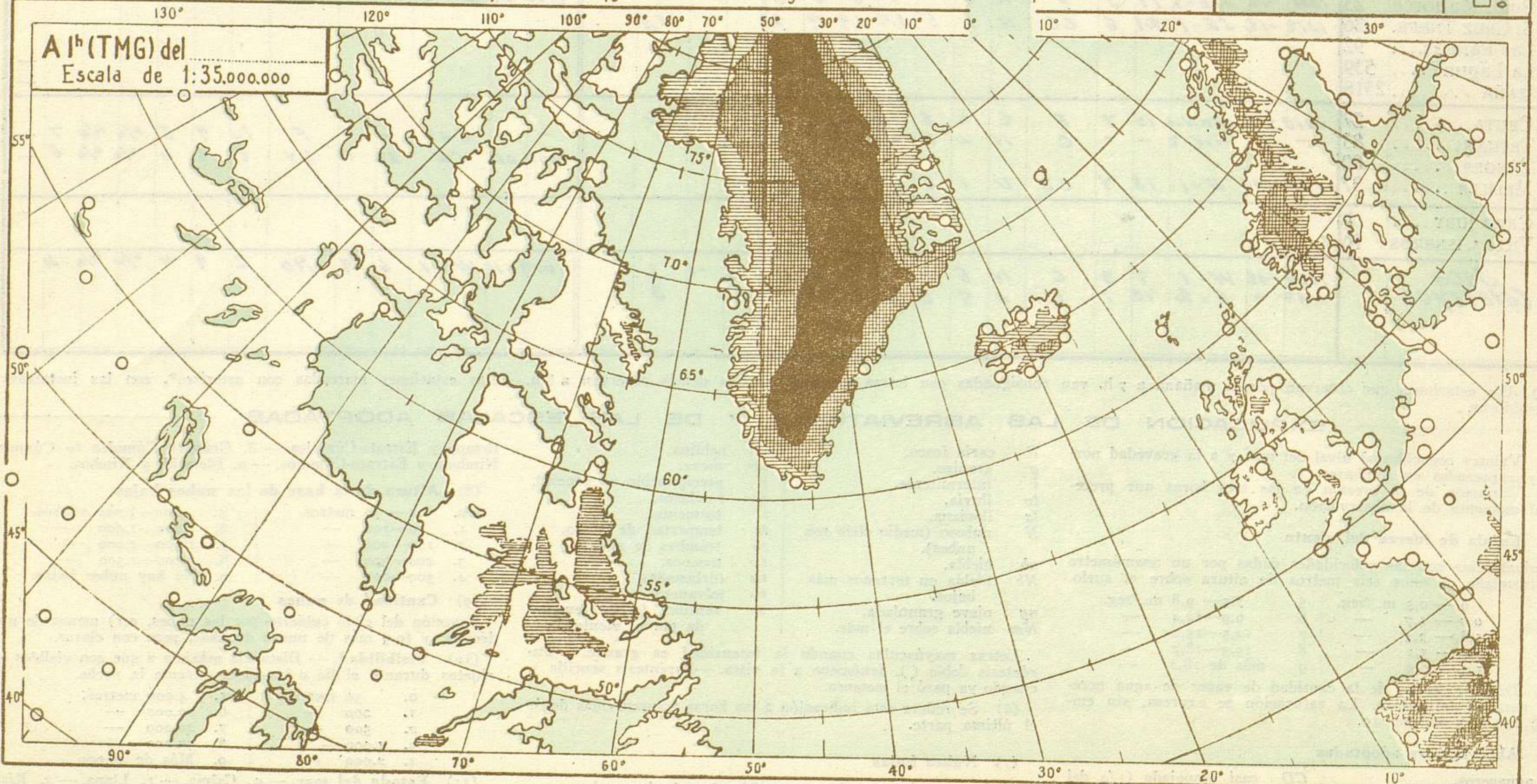


LEYENDA

Presión.- Se indica por las isobaras trazadas de 5 en 5 milibares. A, máximo; B, mínimo.
 Frentes.- frío; cálido; ocluido.
 Temperatura.- Es el número de la derecha. En los barcos figura bajo un trazo, la del agua.
 Viento.- Dirección, la de la flecha. Fuerza: calma; 1-4-9-16-23-31-40. K/h.
 Nubosidad.- despejado; 0,1-1/4-1/2-3/4-0,9; cubierto; cielo invisible.
 Meteoros.- calma; niebla; granizo; lluvia; aguaceros; nieve; tormenta; granizo. Para cualquier meteoro, x; [x], aumento; [x], disminución; [x], cesa; [x], a la vista; x, más intenso.
 Mar.- gruesa; Arbolada.



A 18^h (TMG)
del Martes 26
Escala de 1:20.000.000



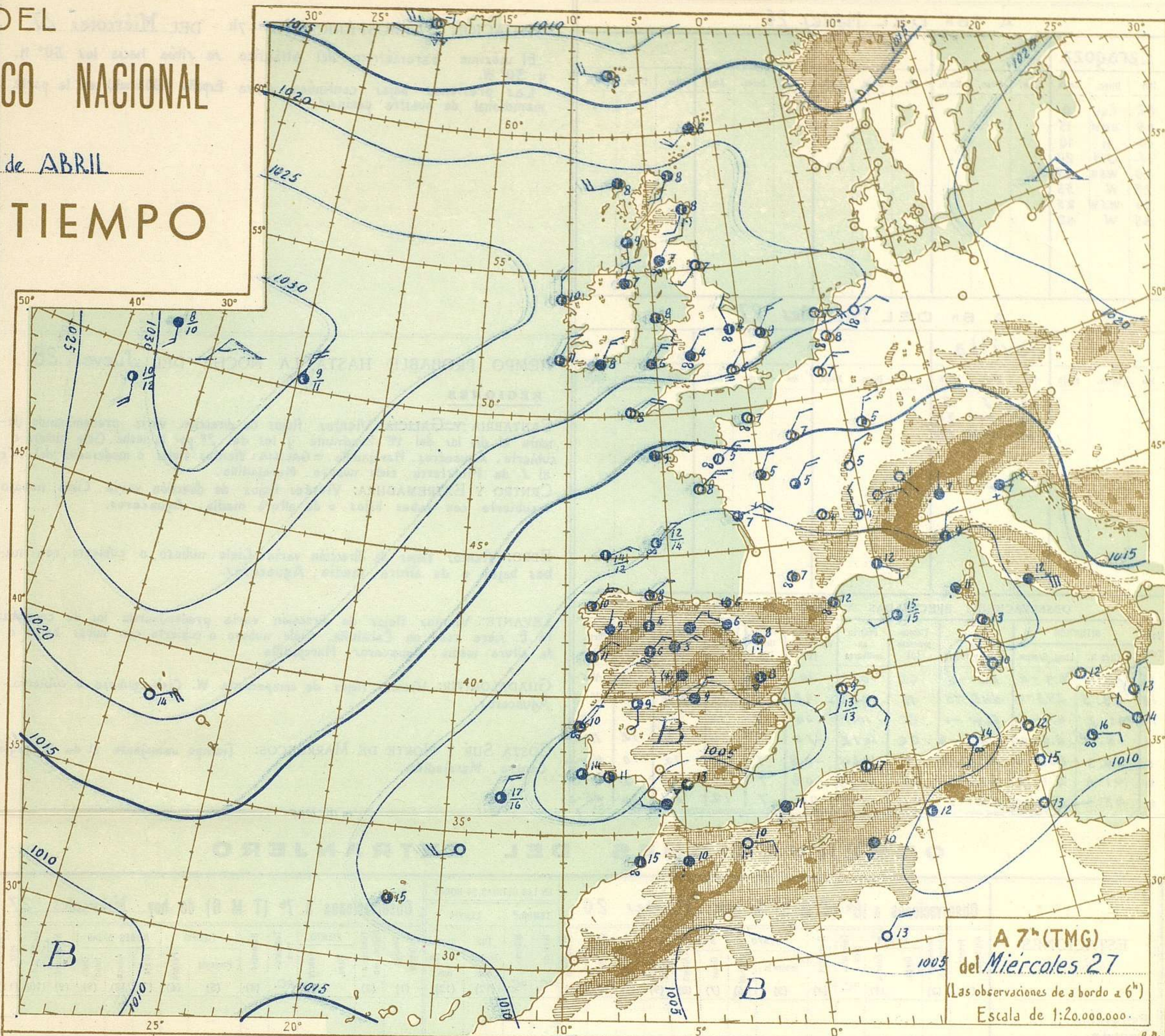
A 1^h (TMG) del
Escala de 1:35.000.000

ESTADO GENERAL
 REPÚBLICA DE CHILE
 INSTITUTO NACIONAL DE INVESTIGACIONES CIENTÍFICAS
 INSTITUTO NACIONAL DE METEOROLOGÍA Y GEODINÁMICA

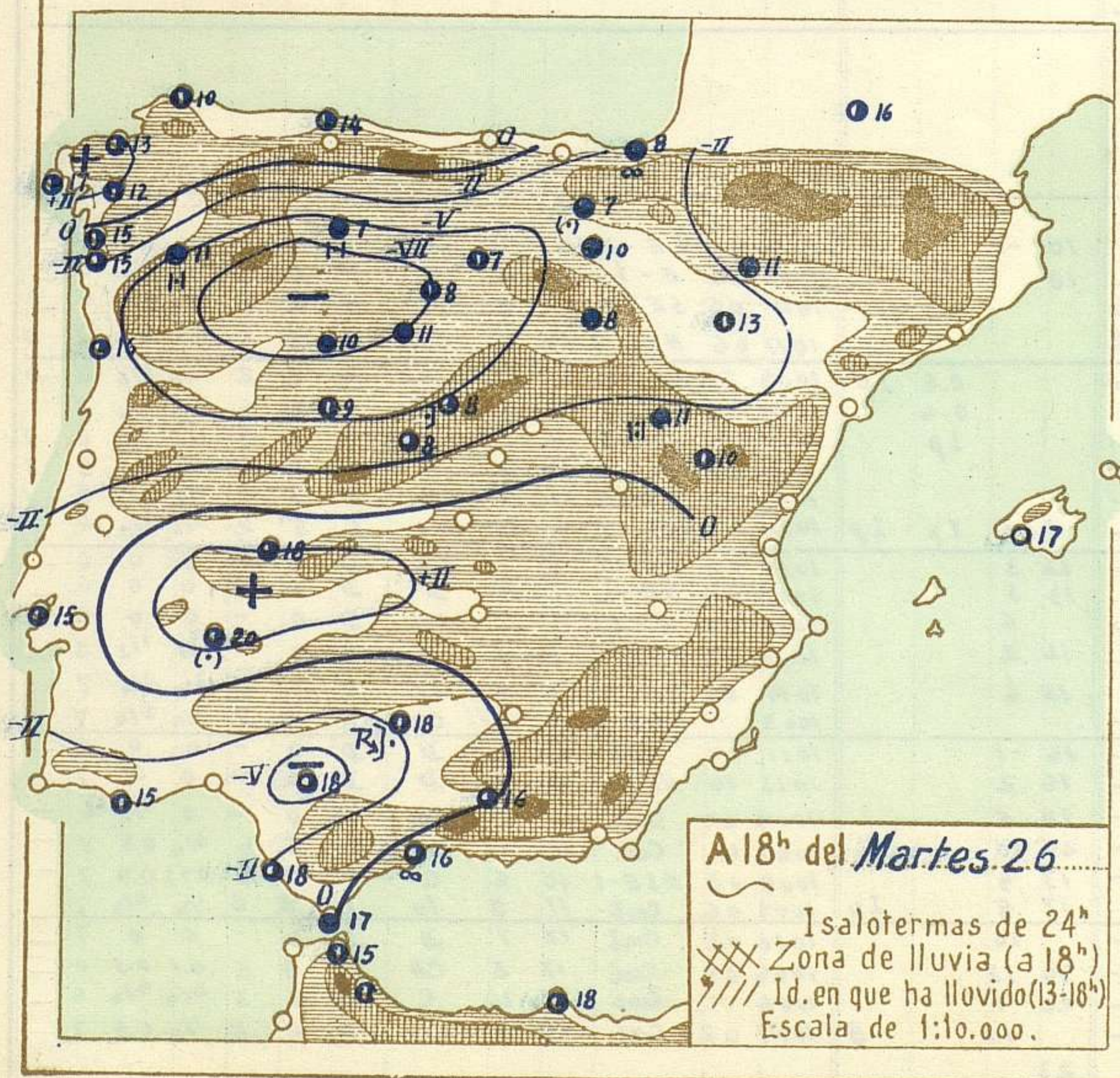
TIN DEL
 ROLÓGICO NACIONAL

domingo 27 de ABRIL

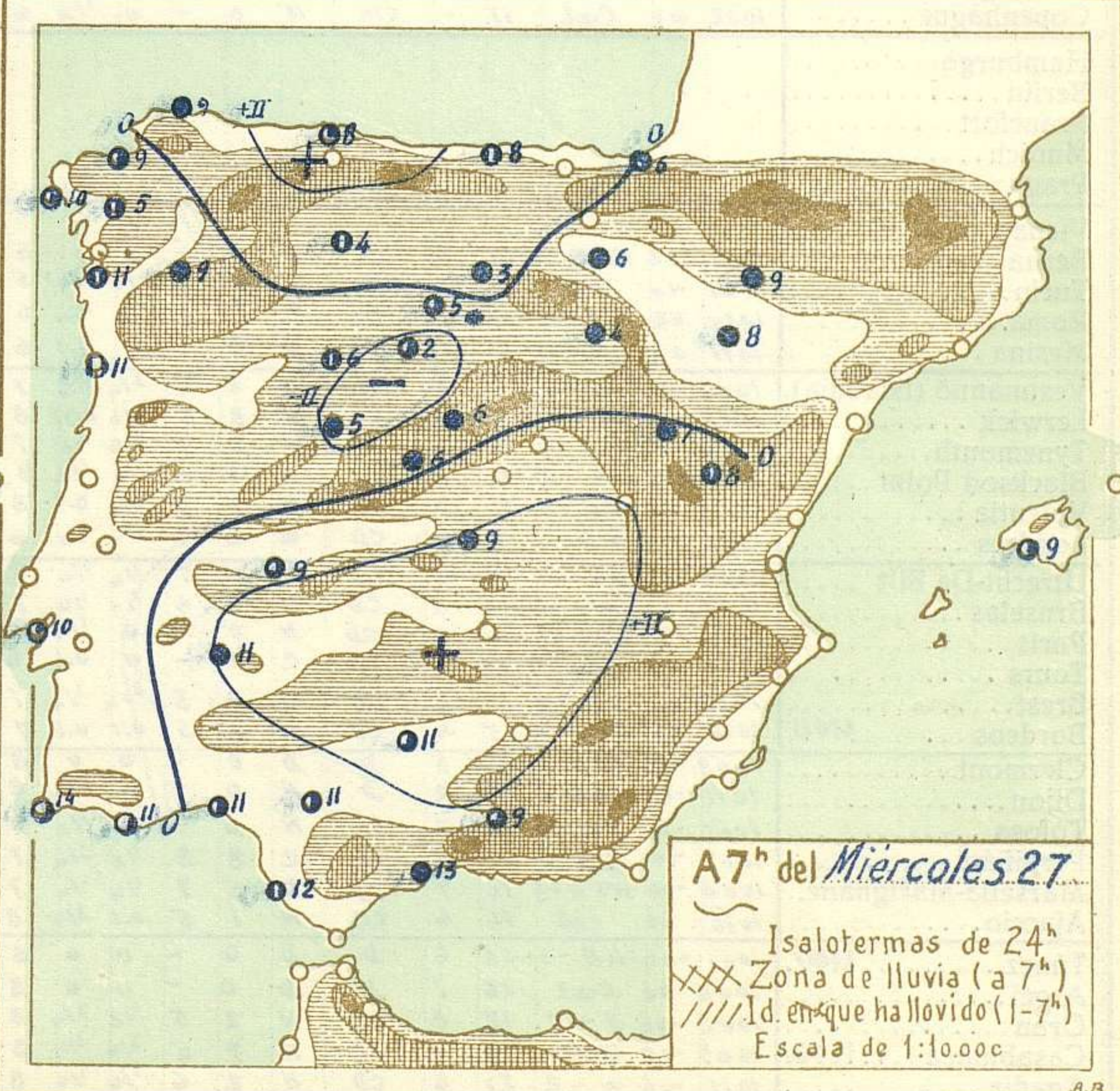
EL TIEMPO



A 7^h (TMG)
 del Miércoles 27
 (Las observaciones de a bordo a 6^h)
 Escala de 1:20.000.000.



A 18^h del Martes 26
 Isothermas de 24^h
 XXX Zona de lluvia (a 18^h)
 //// Id. en que ha llovido (13-18^h)
 Escala de 1:10.000.



A 7^h del Miércoles 27
 Isothermas de 24^h
 XXX Zona de lluvia (a 7^h)
 //// Id. en que ha llovido (1-7^h)
 Escala de 1:10.000.

