



BOLETÍN DEL SERVICIO METEOROLÓGICO ESPAÑOL

MADRID viernes 3 de julio de 1936

Los números de los domingos se publican con retraso para dar cumplimiento a la Ley del Descanso dominical.

PRECIOS DE SUSCRIPCIÓN: España, 36 pesetas al año.—Extranjero, 72 pesetas al año.— Toda la correspondencia administrativa al señor Habilitado del Servicio Meteorológico.—Apartado 285, Madrid.

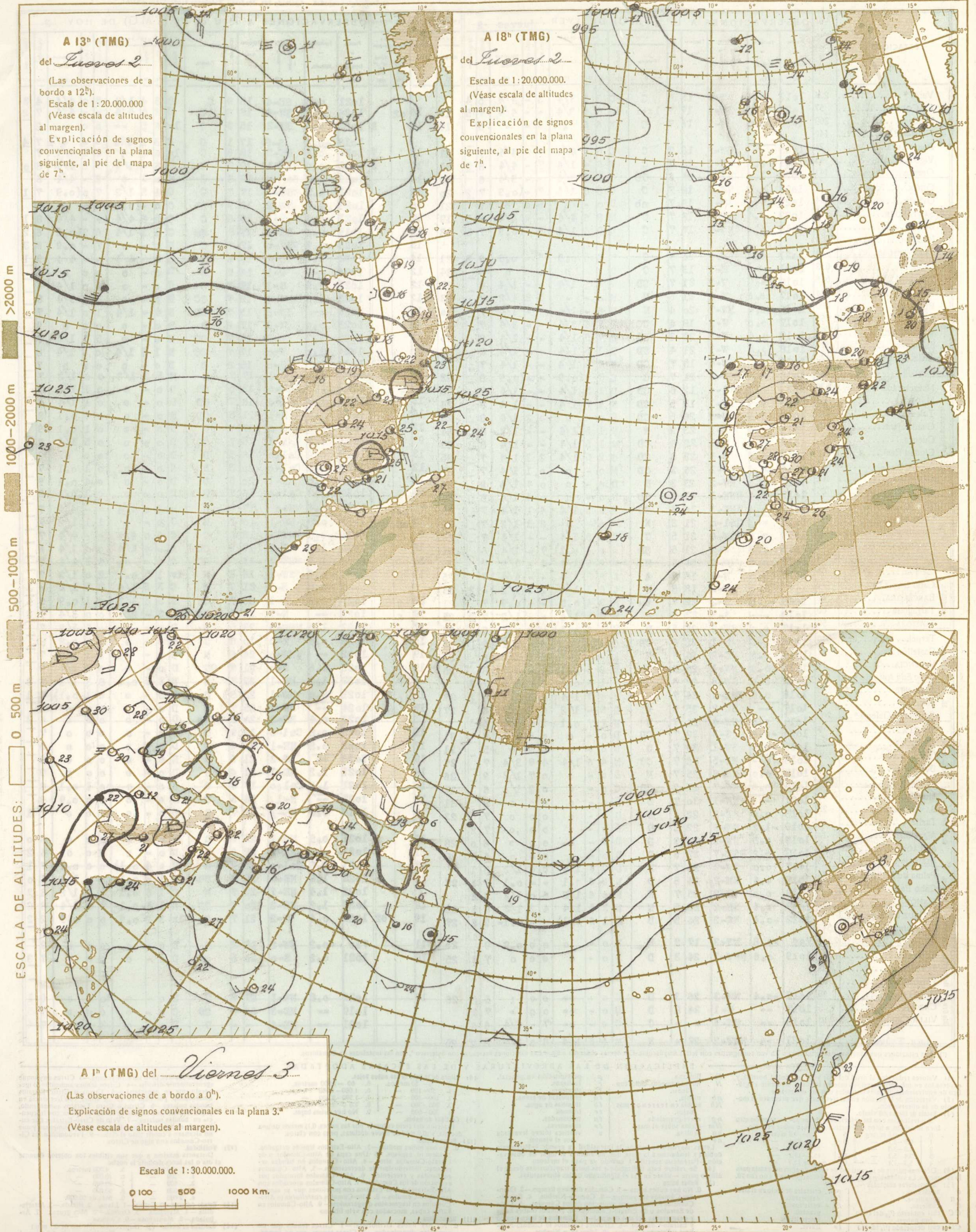
ADVERTENCIA.—No es posible garantizar la exactitud de todos los datos insertos en este BOLETÍN, recibidos en telegramas y radiogramas cifrados; pero quienes deseen obtener rectificaciones o aclaraciones pueden solicitarlas del señor Jefe del Servicio Meteorológico español.—Apartado 285, Madrid.—Teléfonos 51628, 57176 y 57167.

Table with columns for ESTACIONES, OBSERVACIONES A 18h (TMG) DE AYER, TEMPERATURA, LLUVIA, and OBSERVACIONES A 7h U 8h (TMG) DE HOY. Includes station names like Vares, La Coruña, Santiago, etc., and various meteorological data points.

(*) Las estaciones que observan por la mañana a 7h van consignadas con letras mayúsculas. Las demás observan a 8h.—Las estaciones marcadas con asterisco *, son las instaladas en Semáforos.

EXPLICACIÓN DE LAS ABREVIATURAS Y DE LAS ESCALAS ADOPTADAS

- (1) Valores reducidos al nivel del mar y a la gravedad normal, y expresados en mb. (milibares).—Véase en la plana siguiente el gráfico de equivalencia de estas unidades con los milímetros.
(2) Variación de la presión en las tres horas que preceden al momento de la observación.
(3) Escala de fuerza del viento.
(4) Décimas partes de la cantidad de vapor de agua necesaria para la saturación. La saturación se expresa, sin embargo, con 9 y no con 10.
(5) Abreviaturas adoptadas.
(6) Se refiere esta indicación a las horas transcurridas desde el último parte.—Véase en (5) el significado de las abreviaturas.
(7) Nubes bajas.
(8) Altura de la base de las nubes bajas.
(9) Cantidad de nubes.
(10) Nubes medias.
(11) Nubes altas.
(12) Visibilidad.
(13) Estado del mar.—0. Calma.—1. Llana.—2. Rizada.—3. Marejada.—4. Marejada. 5. Gruesa.—6. Muy gruesa. 7. Arbolada.—8. Montañosa.—9. Confusa.
(14) Cantidad de lluvia.—lp inapreciable. (Menos de 0,1 mm.)



A 13^h (TMG) del *Viernes 2*
 (Las observaciones de a bordo a 12^h).
 Escala de 1:20.000.000
 (Véase escala de altitudes al margen).
 Explicación de signos convencionales en la plana siguiente, al pie del mapa de 7^h.

A 18^h (TMG) del *Viernes 2*
 Escala de 1:20.000.000.
 (Véase escala de altitudes al margen).
 Explicación de signos convencionales en la plana siguiente, al pie del mapa de 7^h.

>2000 m
 1020-2000 m
 500-1000 m
 0 500 m
 ESCALA DE ALTITUDES:

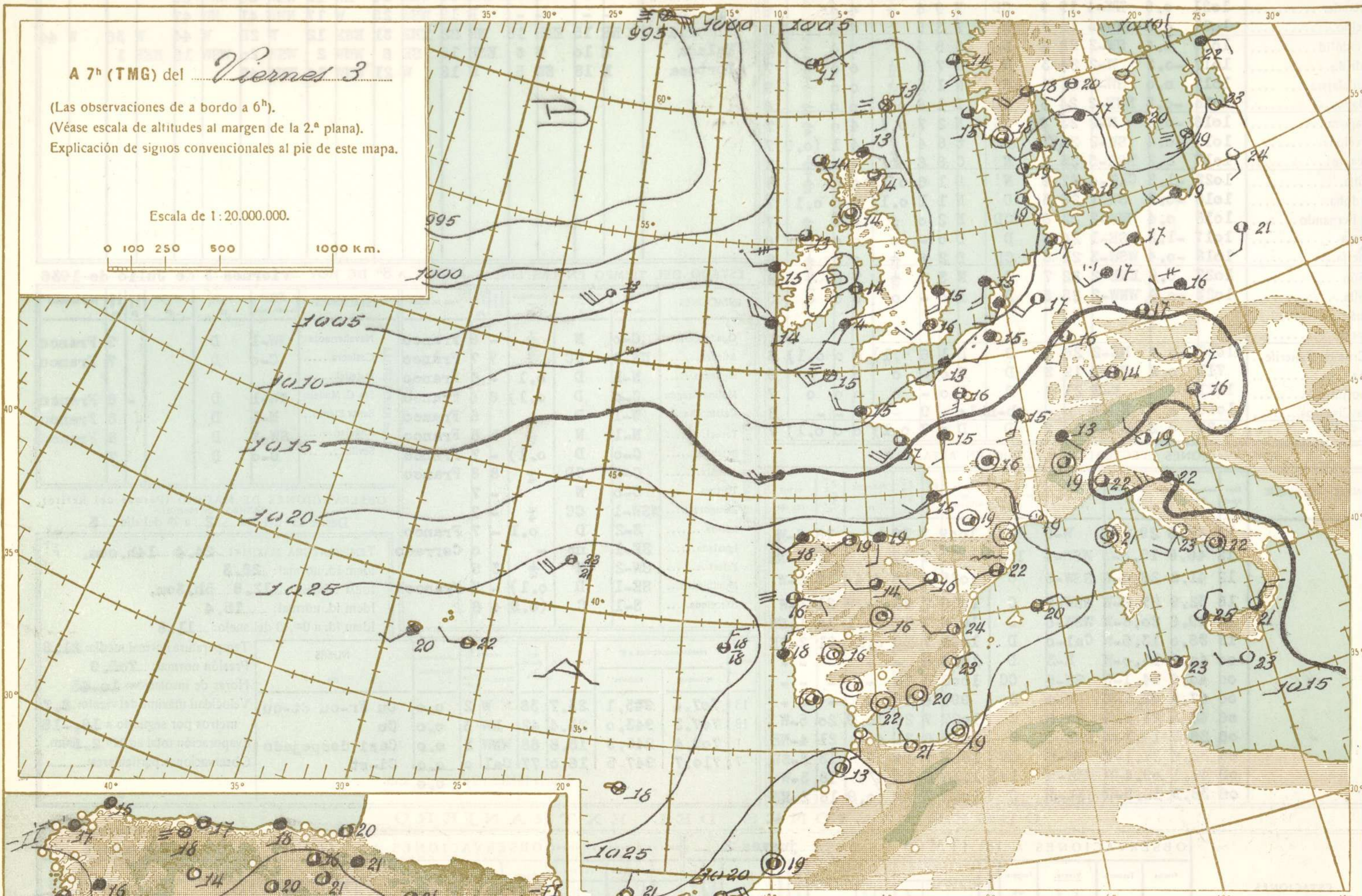

A 1^h (TMG) del *Viernes 3*
 (Las observaciones de a bordo a 0^h).
 Explicación de signos convencionales en la plana 3.^a
 (Véase escala de altitudes al margen).

Escala de 1:30.000.000.
 0 100 500 1000 Km.

A 7^h (TMG) del *Viernes 3*

(Las observaciones de a bordo a 6^h).
(Véase escala de altitudes al margen de la 2.^a plana).
Explicación de signos convencionales al pie de este mapa.

Escala de 1:20.000.000.



Estado del cielo y temperaturas a 18^h.
(Curvas de igual variación de la temperatura en 24^h).
Escala de 1:10.000.000.



Estado del cielo y temperaturas a 8^h.
(Curvas de igual variación de la temperatura en 24^h).
Escala de 1:10.000.000.

SIGNOS CONVENCIONALES

PRESION en milibares.— Las líneas dibujadas son las «isobaras», trazadas de 5 en 5 mb, uniendo puntos de igual presión. Las letras «A» (Alta) y «B» (Baja) señalan las posiciones de los máximos y mínimos, respectivamente.

VIENTO.— Dirección indicada por la flecha, que marcha con el viento.— Fuerza por el número de barbillas; una barquilla larga equivale a dos cortas.— Calma.

TEMPERATURA en grados centígrados.— Es el número escrito a la derecha de cada estación. En las de a bordo figura debajo de una raya la temperatura del agua del mar.

CIELO.— Despejado.— Menos de 0,1 con nubes.— 0,1 con nubes.— Casi despejado (1/4 con nubes).— Nuboso (1/2 con nubes).

con nubes).— Casi cubierto (3/4 con nubes).— 0,9 con nubes.— Más de 0,9 con nubes, pero con claros.— Cubierto.— Cielo invisible.

METEOROS.— Lluvia.— Llovizna.— Aguaceros.— Niebla.— Nieve.— Aguanieve.— Ventisca.— Nieve granulada.— Cristales de hielo en el aire.— Granizo.— Tormenta.— Relámpagos.— Truenos.— Calma.— Tempestad de arena.

Para un meteoro cualquiera x:
[x, aumentando.— x], disminuyendo.— [x], intermitente.— [x], empezando.— x], ya cesó. (x), está a la vista.
x Repetición vertical de un signo, aumento de intensidad.— xx Idem horizontal, mayor extensión.
MAR.— Marejada.— Gruesa.— Arbolada.

ESTADO GENERAL

SITUACIÓN ATMOSFÉRICA A 7^h DEL *Viernes 3*

Desaparecen por Escandinavia las presiones bajas de Inglaterra, y la intensa borrasca del Sudoeste de Islandia se acerca a las costas de aquel archipiélago y se forma un núcleo de presiones bajas relativas entre Irlanda y la Gran Bretaña. Desaparecen las presiones bajas relativas del Mar Balear, y el anticiclón del Atlántico, que continúa con su centro entre las Azores y Madera, se acerca nuevamente a las costas occidentales portuguesas. Se mantiene en Inglaterra el cielo cubierto, con lluvias en Irlanda y Gran Bretaña, llueve también en el Norte de Francia y está el cielo cubierto en el resto de aquella nación y en Europa Central.

TIEMPO PROBABLE HASTA LA MAÑANA DEL *Sábado 4*

- REGIONES.
- I.— Galicia: Vientos del tercer cuadrante y cielo nuboso. Algunas precipitaciones en las costas gallegas.
 - II.— Cantabria:
 - III.— Duero:
 - IV.— Centro y Extremadura:
 - V.— Ebro:
 - VI.— Cataluña:
 - VII.— Baleares: Vientos flojos de dirección variable y buen tiempo de cielo algo nuboso. Tiende a establecerse el Levante en el Estrecho de Gibraltar.
 - VIII.— Levante:
 - IX.— Sudeste:
 - X.— Guadalquivir:
 - XI.— Costa Sur:
 - XII.— Norte de Marruecos:

DIRECCIÓN Y VELOCIDAD (EN KILÓMETROS POR HORA) DEL VIENTO A DISTINTAS ALTURAS SOBRE EL NIVEL DEL MAR

Table with columns: ESTACIONES, OBSERVACIONES A 13h (TMG) DE AYER, jueves 2. Includes stations like La Coruña, Vigo, Gijón, Santander, etc.

Table with columns: OBSERVATORIOS, 200 m., 500 m., 1.000 m., 1.500 m., 2.000 m., 3.000 m., 4.000 m., 5.000 m., 6.000 m. Includes stations like 13h. Madrid, Almeria, 18h. Madrid, etc.

ESTADO DEL TIEMPO EN LAS LÍNEAS AÉREAS A 8h DE HOY, viernes 3 de Julio de 1936

Table with columns: ESTACIONES, VIENTO, TIEMPO, NUBOSIDAD, PASO DE SIERRA. Includes stations like Guadalajara, Atienza, Sigüenza, etc.

OBSERVACIONES EFECTUADAS A BORDO EN ALTA MAR

Table with columns: NOMBRE DEL BUQUE, Hora TMG, SITUACIÓN, Viento, Tiempo presente, Presión en milibares, etc.

OBSERVACIONES DE MADRID (Parque del Retiro). (Altitud: 667 metros). Desde 13h del día 2 a 7h del día 3...

Table with columns: TEMPERATURA MÁXIMA, Idem id. normal, IDEM MÍNIMA, Idem id. normal, etc. Includes temperature and wind data for Madrid.

OBSERVACIONES DEL EXTRANJERO

Large table with columns: ESTACIONES, OBSERVACIONES A 18h (TMG) DE AYER, jueves 2, EN LAS ÚLTIMAS 24 HORAS, OBSERVACIONES A 7h (TMG) DE HOY, Viernes 3. Includes stations like Estocolmo, Dantzig, Copenhagen, etc.

(1) a (14). Ver notas al pie de la primera plana. (15) Caracteres del oleaje en alta mar. (16) Dirección de donde parece que proceden las olas. (17) Clases de nubes. NOTAS.-1. Las presiones de las estaciones de montaña (Izaña y Navacerrada) no están reducidas al nivel del mar...