



BOLETÍN DEL SERVICIO METEOROLÓGICO ESPAÑOL

MADRID Miércoles 13 de Septiembre de 1935

Los números de los domingos se publican con retraso para dar cumplimiento a la Ley del Descanso dominical.

PRECIOS DE SUSCRIPCIÓN: España, 36 pesetas al año.—Extranjero, 72 pesetas al año.— Toda la correspondencia administrativa al señor Habilitado del Servicio Meteorológico.—Apartado 285, Madrid.

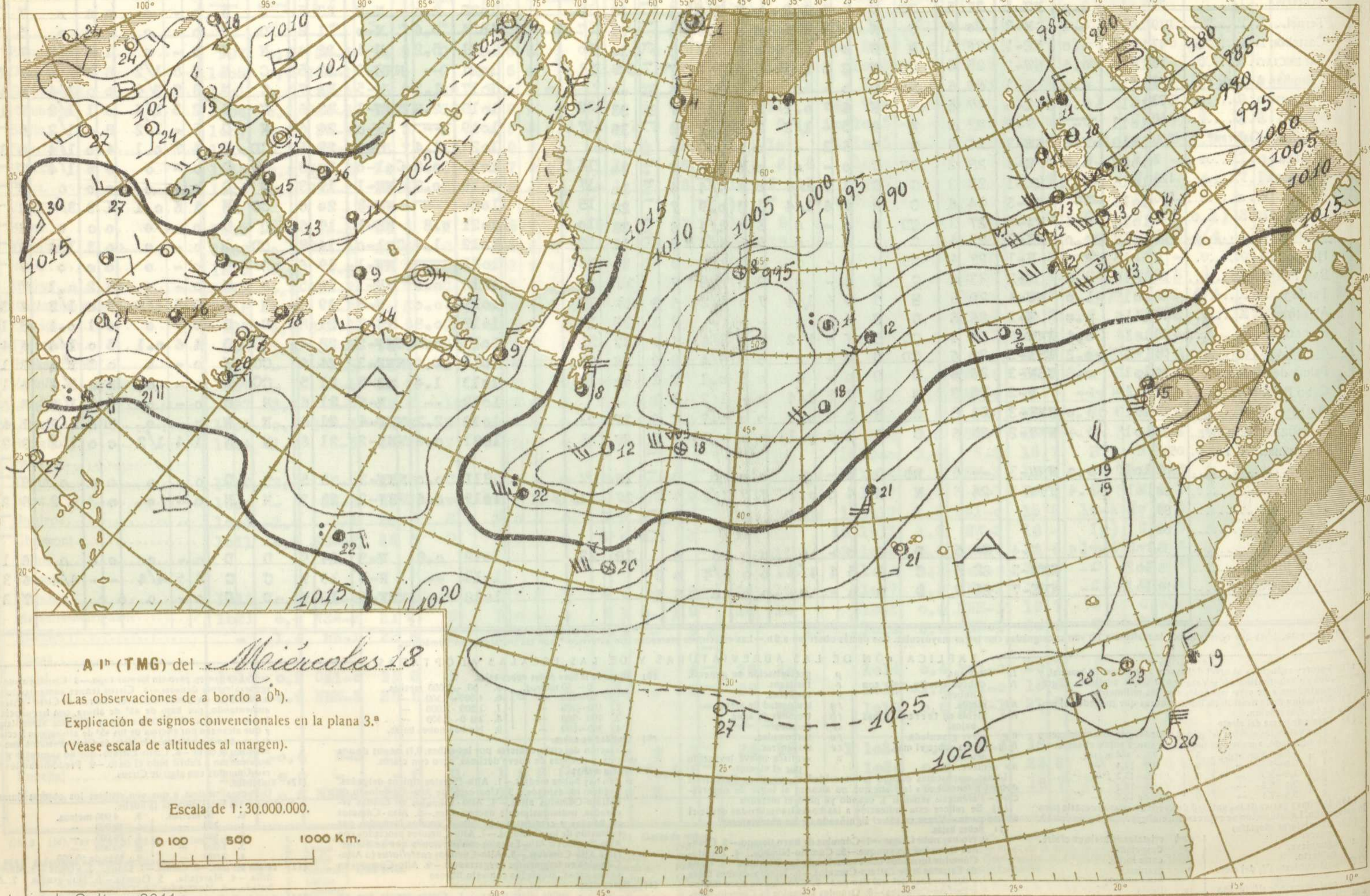
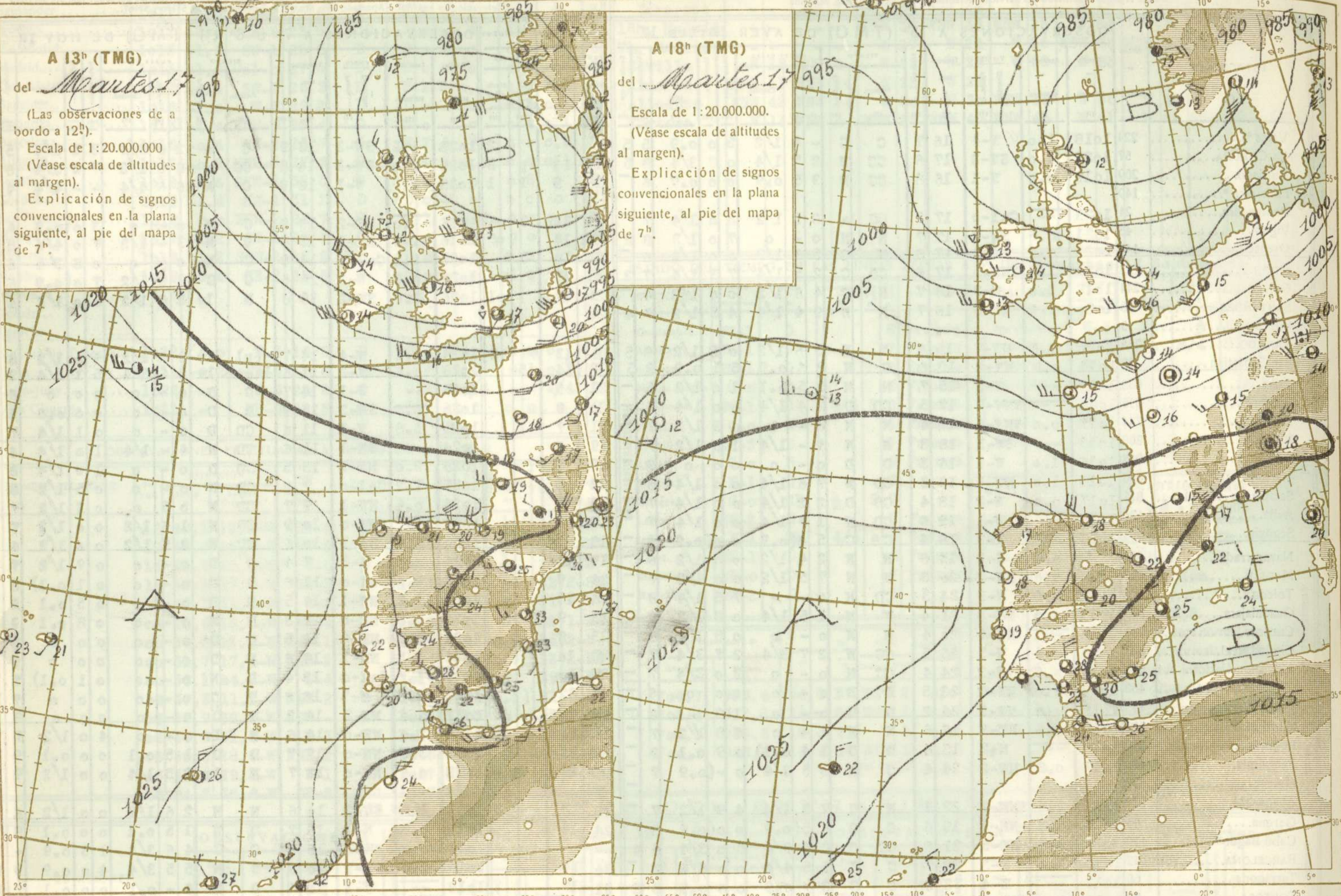
ADVERTENCIA.—No es posible garantizar la exactitud de todos los datos insertos en este BOLETÍN, recibidos en telegramas y radiogramas cifrados; pero quienes deseen obtener rectificaciones o aclaraciones pueden solicitarlas del señor Jefe del Servicio Meteorológico español.—Apartado 285, Madrid.—Teléfonos 51628, 57176 y 57167.

Main table with columns for 'ESTACIONES', 'OBSERVACIONES A 18h (TMG) DE AYER', 'EN LAS ÚLTIMAS 24 HORAS', and 'OBSERVACIONES A 7h U 8h (*) (TMG) DE HOY'. It lists various weather stations and their corresponding meteorological data.

EXPLICACIÓN DE LAS ABBREVIATURAS Y DE LAS ESCALAS ADOPTADAS. (1) Valores reducidos al nivel del mar... (2) Variación de la presión... (3) Escala de fuerza del viento... (4) Décimas partes de la cantidad de vapor de agua... (5) Abreviaturas adoptadas... (6) Nubes bajas... (7) Nubes altas... (8) Altura de la base de las nubes bajas... (9) Cantidad de nubes... (10) Nubes medias... (11) Nubes altas... (12) Visibilidad... (13) Estado del mar... (14) Cantidad de lluvia...

BOLETÍN del *Miércoles 18 de Septiembre de*

Año XLIII



A 13^h (TMG)
 del *Miércoles 17*
 (Las observaciones de a bordo a 12^h).
 Escala de 1:20.000.000
 (Véase escala de altitudes al margen).
 Explicación de signos convencionales en la plana siguiente, al pie del mapa de 7^h.

A 18^h (TMG)
 del *Miércoles 17*
 Escala de 1:20.000.000.
 (Véase escala de altitudes al margen).
 Explicación de signos convencionales en la plana siguiente, al pie del mapa de 7^h.

A 1^h (TMG) del *Miércoles 18*
 (Las observaciones de a bordo a 0^h).
 Explicación de signos convencionales en la plana 3.^a
 (Véase escala de altitudes al margen).

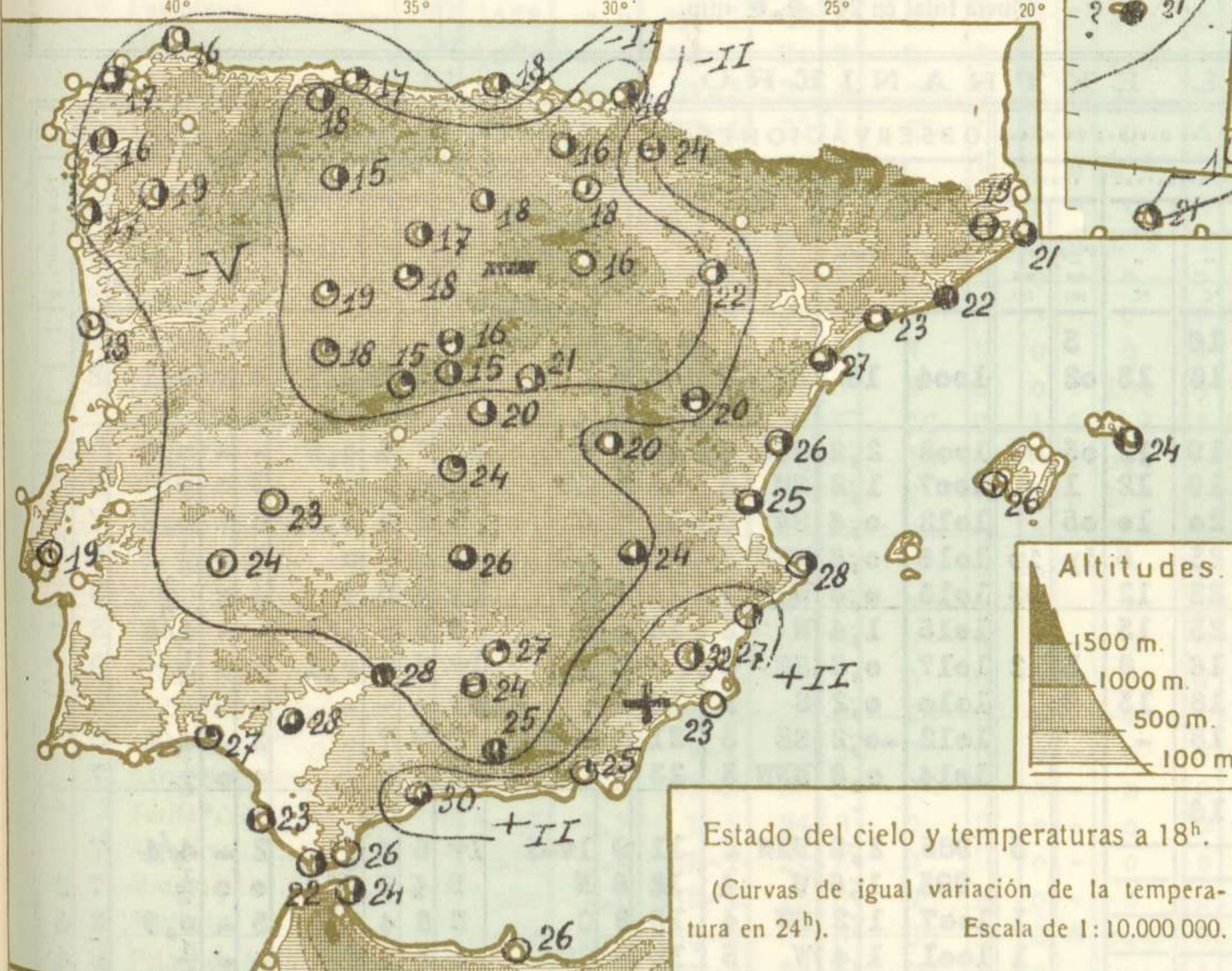
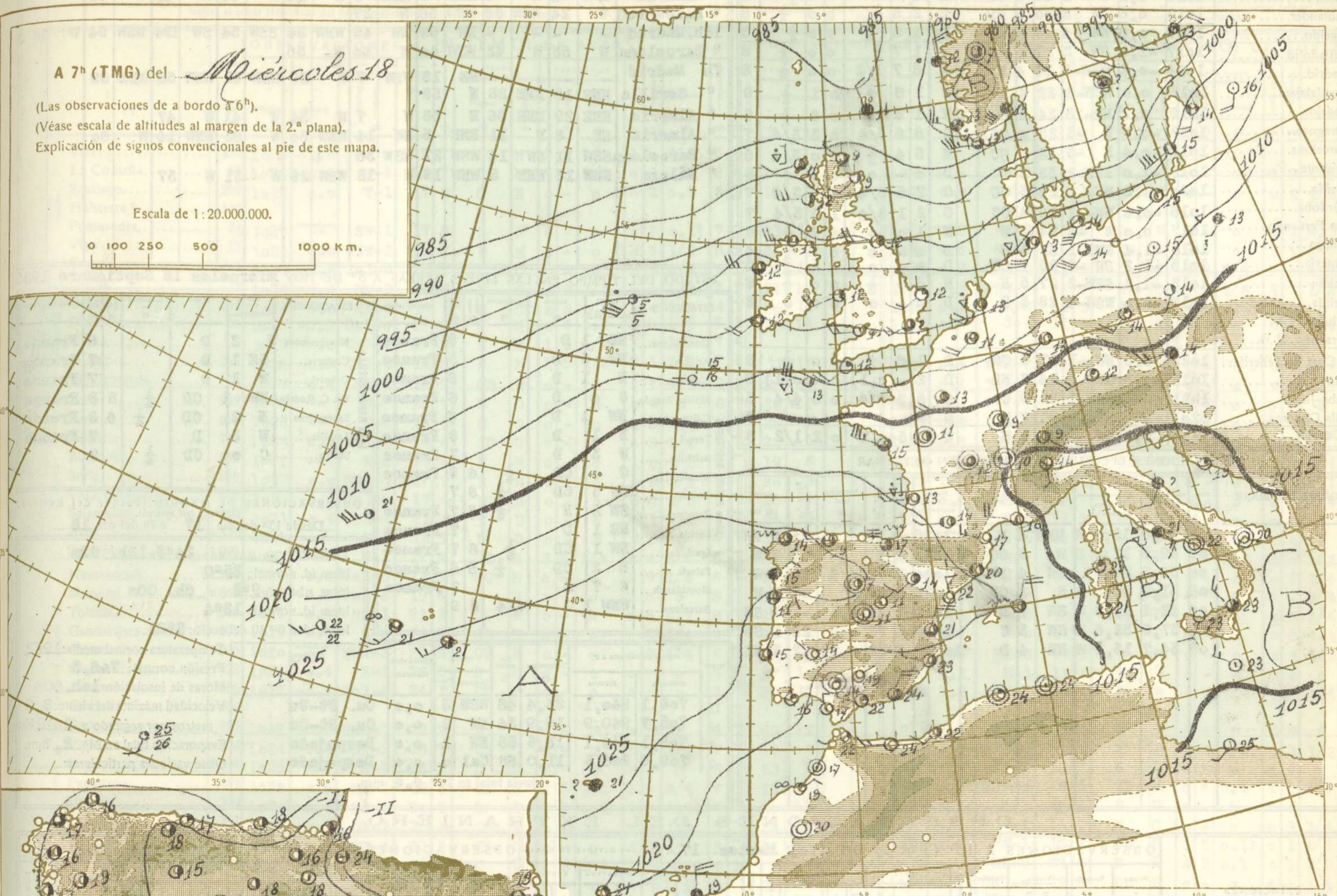
Escala de 1:30.000.000.
 0 100 500 1000 Km.

A 7^h (TMG) del *Miércoles 18*

(Las observaciones de a bordo a 6^h).
(Véase escala de altitudes al margen de la 2.^a plana).
Explicación de signos convencionales al pie de este mapa.

Escala de 1:20.000.000.

0 100 250 500 1000 Km.



Estado del cielo y temperaturas a 18^h.
(Curvas de igual variación de la temperatura en 24^h).
Escala de 1:10.000.000.



Estado del cielo y temperaturas a 8^h.
(Curvas de igual variación de la temperatura en 24^h).
Escala de 1:10.000.000.

SIGNOS CONVENCIONALES

PRESIÓN en milibares.— Las líneas dibujadas son las «isobaras», trazadas de 5 en 5 mb, uniendo puntos de igual presión. Las letras «A» (Alta) y «B» (Baja) señalan las posiciones de los máximos y mínimos, respectivamente.
VIENTO.— Dirección indicada por la flecha, que marcha con el viento.— Fuerza por el número de barbillas; una barbilla larga equivale a dos cortas.— Calma
TEMPERATURA en grados centígrados.— Es el número escrito a la derecha de cada estación. En las de a bordo figura debajo de una raya la temperatura del agua del mar.
CIELO.— O Despejado.— 1 Menos de 0,1 con nubes.— 1/2 0,1 con nubes.— 3/4 Casi despejado (1/4 con nubes).— 1 Nuboso (1/2

con nubes).— 1/2 Casi cubierto (1/4 con nubes).— 1/2 0,9 con nubes.
1 Más de 0,9 con nubes, pero con claros.— 1 Cubierto.— X Cielo invisible.
METEOROS.— Lluvia.— Llovizna.— Aguaceros.— Niebla.— Nieve.— Aguanieve.— Ventisca.— Nieve granulada.— Cristales de hielo en el aire.— Granizo.— Tormenta.— Relámpagos.— Truenos.— Calima.— Tempestad de arena.
Para un meteoro cualquiera:
[x, aumentando.— x], disminuyendo.— [x], intermitente.— [x], empezando.— x], ya cesó. (x), está a la vista.
x Repetición vertical de un signo, aumento de intensidad.— xx Idem horizontal, mayor extensión.
MAR.— Marejada.— Oruesa.— Arbolada

ESTADO GENERAL

SITUACIÓN ATMOSFÉRICA A 7^h DEL *Miércoles 18*

Pasa al Sur de Noruega el centro de la borrasca del Mar del Norte y continúan los centros de presiones bajas relativas en el Mar Tirreno y al Este de Sicilia. Las presiones altas del Atlántico invaden nuestra Península por el Noroeste y se extienden desde las Azores hasta Canarias. Disminuye algo la fuerza del viento en el Archipiélago Inglés pero continua soplando de la región de Oeste con fuerza moderada. Está allí el cielo con muchas nubes y hay también nubes en Francia y en los Países de Europa Central.

TIEMPO PROBABLE HASTA LA MAÑANA DEL *Jueves 19*

- REGIONES.
I.— Galicia: **Vientos de la región del Oeste y algunas lloviznas. Marejada.**
II.— Cantabria:
III.— Duero:
IV.— Centro y Extremadura: **Buen tiempo con pocas nubes. Poniente en el Estrecho.**
V.— Ebro:
VI.— Cataluña: **Vientos de componente Norte y cielo con nubes. Marejada.**
VII.— Baleares:
VIII.— Levante:
IX.— Sudeste:
X.— Guadalquivir:
XI.— Costa Sur:
XII.— Norte de Marruecos: **Buen tiempo con pocas nubes. Poniente en el Estrecho de Gibraltar.**

DIRECCIÓN Y VELOCIDAD (EN KILÓMETROS POR HORA) DEL VIENTO A DISTINTAS ALTURAS SOBRE EL NIVEL DEL MAR

Table with columns: ESTACIONES, OBSERVACIONES A 13h (TMG) DE AYER martes 17. Rows include La Coruña, Vigo, Gijón, Santander, Igueldo, Valladolid, Madrid, Guadalajara, Badajoz, Zaragoza, Barcelona, Alicante, Sevilla, Córdoba, San Fernando, Málaga, Almería, Mahón, Melilla, Tetuán, Larache, S. Cruz de Tenerife, Izaña, Cabo-Juby, Villa Cisneros, Ceuta.

Table with columns: OBSERVATORIOS, 200 m., 500 m., 1.000 m., 1.500 m., 2.000 m., 3.000 m., 4.000 m., 5.000 m., 6.000 m. Rows include 13h. Madrid, Sevilla, Almería, Alicante, 18h. Madrid, Barcelona, 7h. Madrid, Sevilla, Almería, Barcelona, Málaga.

ESTADO DEL TIEMPO EN LAS LÍNEAS AÉREAS A 8h DE HOY miércoles 18 Septiembre 1936

Table with columns: ESTACIONES, VIENTO, TIEMPO, NUBOSIDAD, PASO DE SIERRA. Rows include Guadalajara, Atienza, Sigüenza, Molina Aragón, Calamocha, Teruel, Belchite, Alcañiz, Tortosa, Zaragoza, Lérida, Igualada, Falset, Montblanch, Barcelona.

OBSERVACIONES EFECTUADAS A BORDO EN ALTA MAR

Table with columns: NOMBRE DEL BUQUE, Hora TMG, Situación (Latitud, Longitud), Viento, Tiempo presente, Presión en milibares, Nebulosidad total, Oleaje. Rows include various ship names and coordinates.

OBSERVACIONES DE MADRID (Parque del Retiro). (Altitud: 667 metros). Desde 13h del día 17 a 7h del día 18

Table with columns: TEMPERATURA MÁXIMA, IDEM MÍNIMA, IDEM normal, TEMPERATURA normal media, Presión normal, Horas de insolación, Velocidad máxima del viento, Evaporación total, Observaciones particulares.

OBSERVACIONES DEL EXTRANJERO

Large table with columns: ESTACIONES, OBSERVACIONES A 18h (TMG) DE AYER martes 17, EN LAS ÚLTIMAS 24 HORAS, OBSERVACIONES A 7h (TMG) DE HOY miércoles 18. Rows include Estocolmo, Dantzig, Copenhague, Hamburgo, Berlín, Francfort, Munich, Praga, Viena, Berna, Turín, Roma, Mesina, Vestmannö, Lerwick, Tynemouth, Blacksod Point, Valentia, Londres, Utrecht-De Bilt, Bruselas, París, Tours, Brest, Burdeos, Clermont, Dijon, Tolosa, Perpignan, Marsella-Marignane, Ajaccio, Túnez, Argel, Orán, Casablanca, Agadir, Lisboa, Funchal, Horta.

(1) a (14). Ver notas al pie de la primera plana. (15) Caracteres del oleaje en alta mar. (16) Dirección de donde parece que proceden las olas. (17) Clases de nubes. NOTAS.—1. Las presiones de las estaciones de montaña Izaña y Navacerrada no están reducidas al nivel del mar, sino referidas al propio nivel de la estación.—2. Todos los datos se ajustan en el código internacional adoptado en la Conferencia de Copenhague el año 1929.—3. Los signos convencionales son también los adoptados internacionalmente. Este BOLETÍN lo publica la Sección de Predicción de la Oficina Central del Servicio Meteorológico MADRID.—TALLERES DEL INSTITUTO GEOGRÁFICO Y CATASTRAL