



BOLETÍN DEL SERVICIO METEOROLÓGICO ESPAÑOL

MADRID Miércoles 22 de Agosto de 1935

Los números de los domingos se publican con retraso para dar cumplimiento a la Ley del Descanso dominical.

PRECIOS DE SUSCRIPCIÓN: España, 36 pesetas al año.—Extranjero, 72 pesetas al año.—Toda la correspondencia administrativa al señor Habilitado del Servicio Meteorológico.—Apartado 285, Madrid.

ADVERTENCIA.—No es posible garantizar la exactitud de todos los datos insertos en este BOLETÍN, recibidos en telegramas y radiogramas cifrados; pero quienes deseen obtener rectificaciones o aclaraciones pueden solicitarlas del señor Jefe del Servicio Meteorológico español.—Apartado 285, Madrid.—Teléfonos 51628, 57176 y 57167.

Main table with columns for stations, observations at 18h (yesterday), and observations at 7h (today). Includes weather symbols, wind directions, and cloud cover.

(\*) Las estaciones que observan por la mañana a 7 h van consignadas con letras mayúsculas. Las demás observan a 8 h.—Las estaciones marcadas con asterisco \*, son las instaladas en Semáforos.

EXPLICACIÓN DE LAS ABRVIATURAS Y DE LAS ESCALAS ADOPTADAS

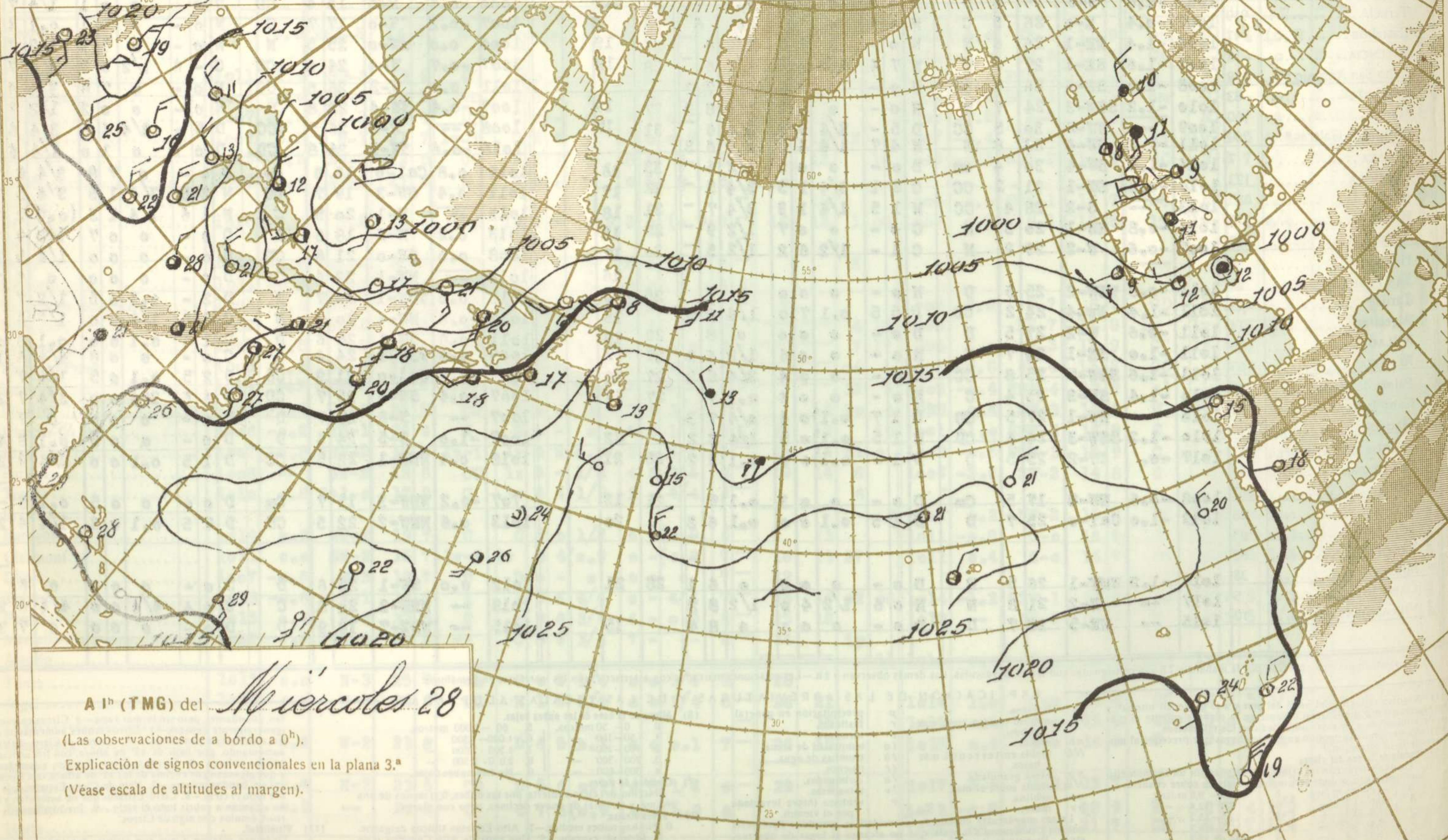
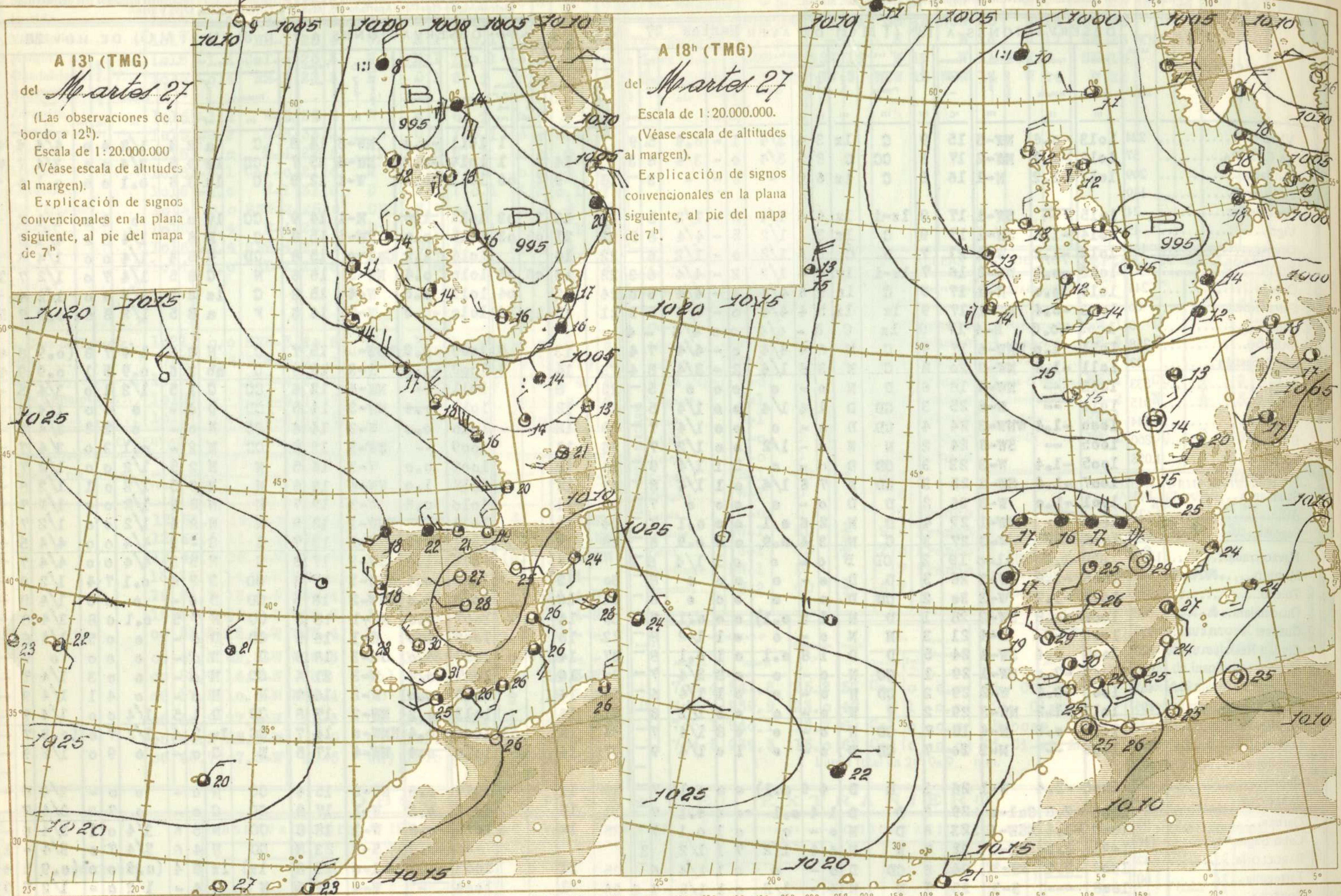
- 1) Valores reducidos al nivel del mar y a la gravedad normal... 2) Variación de la presión en las tres horas que preceden al momento de la observación... 3) Escala de fuerza del viento... 4) Décimas partes de la cantidad de vapor de agua necesaria para la saturación... 5) Abreviaturas adoptadas... 6) Se refiere esta indicación a las horas transcurridas desde el último parte... 7) Nubes bajas... 8) Altura de la base de las nubes bajas... 9) Cantidad de nubes... 10) Nubes medias... 11) Nubes altas... 12) Visibilidad... 13) Estado del mar... 14) Cantidad de lluvia...



**A 13<sup>h</sup> (TMG)**  
 del *Martes 27*  
 (Las observaciones de a bordo a 12<sup>h</sup>).  
 Escala de 1:20.000.000  
 (Véase escala de altitudes al margen).  
 Explicación de signos convencionales en la plana siguiente, al pie del mapa de 7<sup>h</sup>.

**A 18<sup>h</sup> (TMG)**  
 del *Martes 27*  
 Escala de 1:20.000.000.  
 (Véase escala de altitudes al margen).  
 Explicación de signos convencionales en la plana siguiente, al pie del mapa de 7<sup>h</sup>.

ESCALA DE ALTITUDES:  
 >2000 m  
 1000-2000 m  
 500-1000 m  
 0-500 m



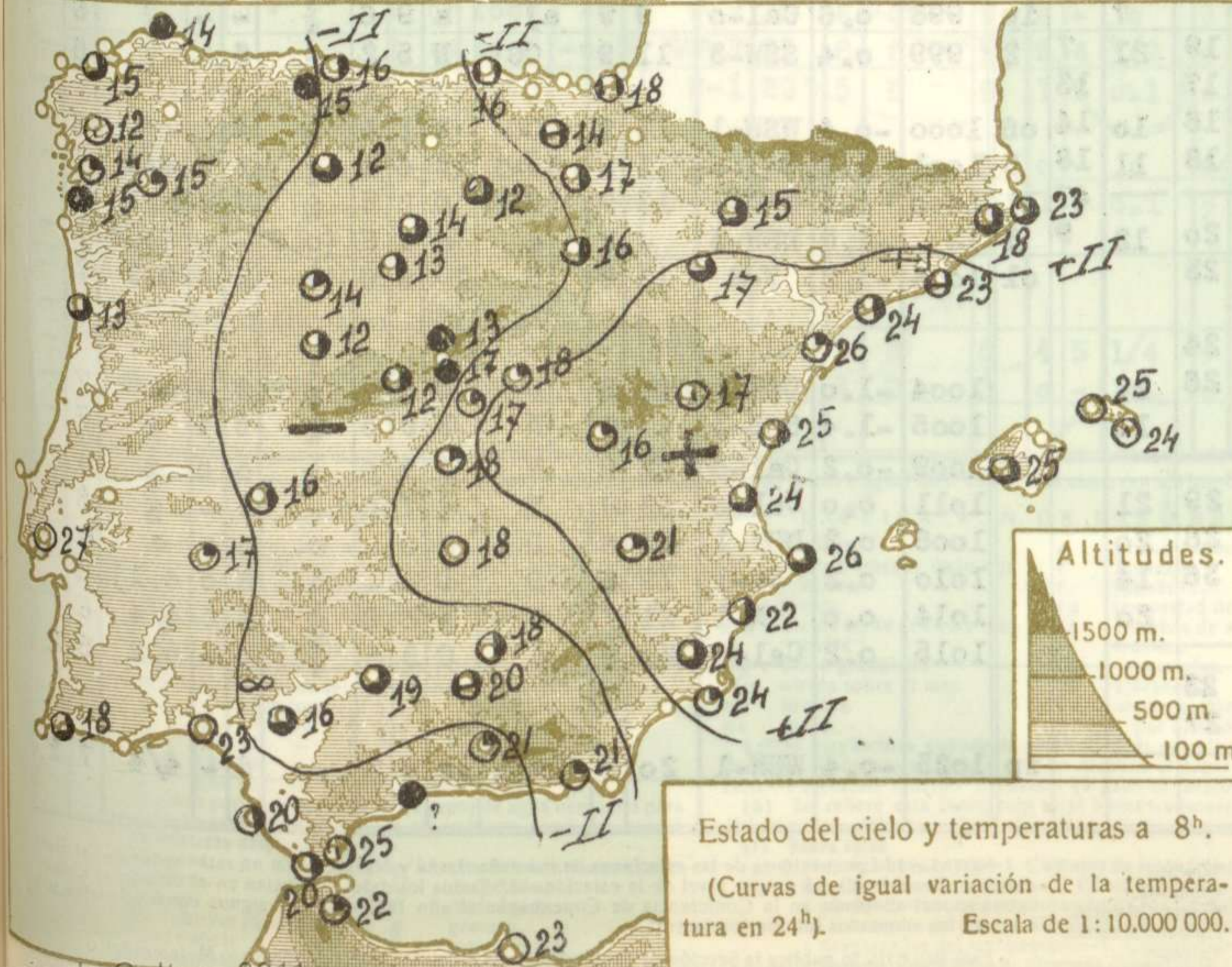
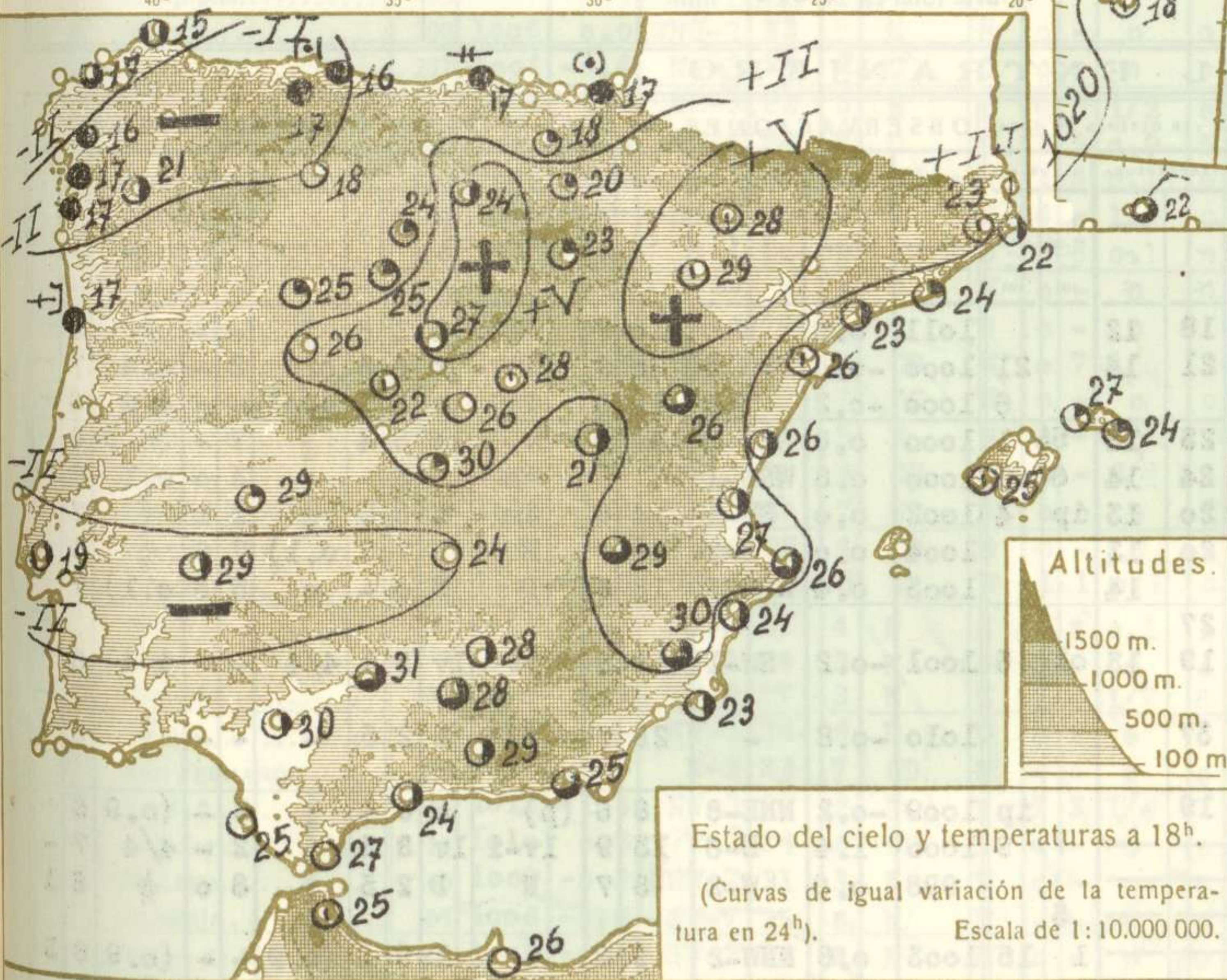
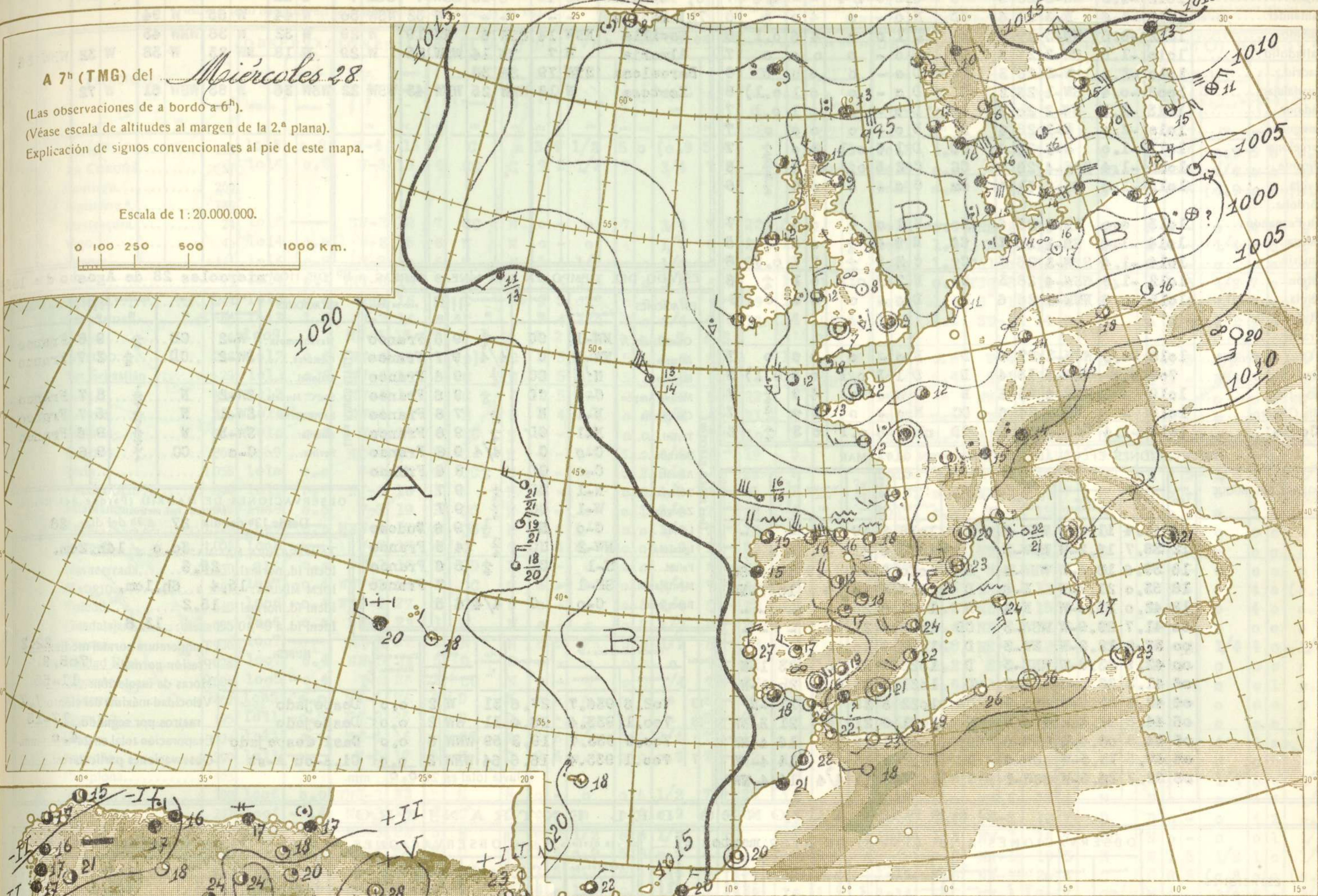
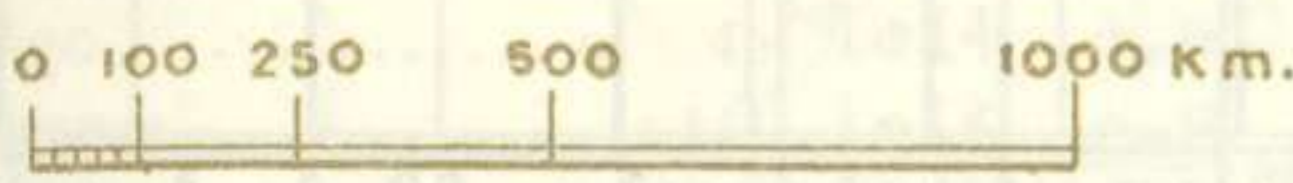
**A 1<sup>h</sup> (TMG)** del *Miércoles 28*  
 (Las observaciones de a bordo a 0<sup>h</sup>).  
 Explicación de signos convencionales en la plana 3.<sup>a</sup>  
 (Véase escala de altitudes al margen).

Escala de 1:30.000.000.  
 0 100 500 1000 Km.



A 7<sup>h</sup> (TMG) del *Miércoles 28*  
 (Las observaciones de a bordo a 6<sup>h</sup>).  
 (Véase escala de altitudes al margen de la 2.<sup>a</sup> plana).  
 Explicación de signos convencionales al pie de este mapa.

Escala de 1:20.000.000.



SIGNOS CONVENCIONALES

**PRESIÓN** en milibares.— Las líneas dibujadas son las «isobaras», trazadas de 5 en 5 mb, uniendo puntos de igual presión. Las letras «A» (Alta) y «B» (Baja) señalan las posiciones de los máximos y mínimos, respectivamente.

**VIENTO**.— Dirección indicada por la flecha, que marcha con el viento.— Fuerza por el número de barbillas; una barbillas larga equivale a dos cortas.— ☉ Calma

**TEMPERATURA** en grados centígrados.— Es el número escrito a la derecha de cada estación. En las de a bordo figura debajo de una rayita la temperatura del agua del mar.

**CIELO**.— ☉ Despejado.— ☁ Menos de 0,1 con nubes.— ☁ 0,1 con nubes.— ☁ Casi despejado (1/4 con nubes).— ☁ Nuboso (1/2 con nubes).— ☁ Casi cubierto (3/4 con nubes).— ☁ 0,9 con nubes.

**METEOROS**.— ☉ Lluvia.— ☉ Llovizna.— ☉ Aguaceros.— ☉ Niebla.— ☉ Nieve.— ☉ Aguanieve.— ☉ Ventisca.— ☉ Nieve granulada.— ☉ Cristales de hielo en el aire.— ☉ Granizo.— ☉ Tormenta.— ☉ Relámpagos.— ☉ Truenos.— ☉ Calima.— ☉ Tempestad de arena.

Para un meteoro cualquiera: ☉ | x, aumentando.— ☉ | x, disminuyendo.— ☉ | x, intermitente.— ☉ | x, empezando.— ☉ | x, ya cesó. (x), está a la vista.

☉ x Repetición vertical de un signo, aumento de intensidad.— ☉ x Idem horizontal, mayor extensión.

**MAR**.— ☉ Marejada.— ☉ Oruesa.— ☉ Arbolada

ESTADO GENERAL

SITUACIÓN ATMOSFÉRICA A 7<sup>h</sup> DEL *miércoles 28*

Se extienden por todo el Mar del Norte la borrasca del Este de Escocia y pierden intensidad las presiones altas del Atlántico que pasan al Sur de las Azores. Disminuye la fuerza del viento en Inglaterra, pero aumenta la nubosidad y se generalizan las lluvias. Llueve también en Francia y está el cielo con nubes en Alemania y países de Europa Central.

TIEMPO PROBABLE HASTA LA MAÑANA DEL *Jueves 29*

- REGIONES.
- I.— Galicia: Vientos moderados del cuarto cuadrante, lluvias y marejada
  - II.— Cantabria:
  - III.— Duero:
  - IV.— Centro y Extremadura:
  - V.— Ebro:
  - VI.— Cataluña:
  - VII.— Baleares: Vientos del cuarto cuadrante en general y cielo con nubes.
  - VIII.— Levante:
  - IX.— Sudeste:
  - X.— Guadalquivir:
  - XI.— Costa Sur:
  - XII.— Norte de Marruecos:






Table with columns: ESTACIONES, OBSERVACIONES A 13h (TMG) DE AYER martes 27. Rows include La Coruña, Vigo, Gijón, Santander, Iguelo, Valladolid, Madrid, Guadalajara, Badajoz, Zaragoza, Barcelona, Alicante, Sevilla, Córdoba, San Fernando, Málaga, Almería, Mahón, Melilla, Tetuán, Larache, S. Cruz de Tenerife, Izaña, Cabo Juby, Villa Cisneros, Ceuta.

Table with columns: OBSERVATORIOS, 200 m., 500 m., 1.000 m., 1.500 m., 2.000 m., 3.000 m., 4.000 m., 5.000 m., 6.000 m. Rows include 13h. Sevilla, Barcelona, S. Fernando, 7h. Madrid, Sevilla, Almería, Barcelona, Tortosa.

ESTADO DEL TIEMPO EN LAS LINEAS AEREAS A 8h DE HOY miercoles 28 de Agosto de 1935

Table with columns: ESTACIONES, VIENTO, TIEMPO, NUBOSIDAD, PASO DE SIERRA. Rows include Guadalajara, Atienza, Sigüenza, Molina Aragón, Calamocha, Teruel, Belchite, Alcañiz, Tortosa, Zaragoza, Lérida, Igualada, Falset, Montblanch, Barcelona.

OBSERVACIONES DE MADRID (Parque del Retiro). (Altitud: 667 metros). Desde 13h del día 27 a 7h del día 28.

Table with columns: TEMPERATURA MÁXIMA, IDEM ÍD. NORMAL, IDEM MÍNIMA, IDEM ÍD. NORMAL, IDEM ÍD. A 0m,10 del suelo. Values: 30.0 a 14h, 20m. 29.5. 15.4 a 6h, 10m. 15.2. 13.6.

OBSERVACIONES EFECTUADAS A BORDO EN ALTA MAR

Table with columns: NOMBRE DEL BUQUE, Hora TMG, SITUACIÓN, Viento, Tiempo presente, Presión en milibares, Nubosidad total, Oleaje. Rows include 12, 12, 18, 18, 18, 00, 00, 00, 06, 06, 06, 06, 06, 06, 06, 06.

Table with columns: HORAS, PRESIÓN BAROMÉTRICA A 0°, Temperatura, Humedad, VIENTO, Lluvia o nieve, NUBES. Rows include 13, 18, 1, 7.

OBSERVACIONES DEL EXTRANJERO

Large table with columns: ESTACIONES, OBSERVACIONES A 18h (TMG) DE AYER martes 27, EN LAS ÚLTIMAS 24 HORAS, OBSERVACIONES A 7h (TMG) DE HOY miercoles 28. Rows include Estocolmo, Dantzig, Copenhague, Hamburgo, Berlín, Francfort, Munich, Praga, Viena, Berna, Turín, Roma, Mesina, Vestmannö (Islandia), Lerwick, Tynemouth, Blacksod Point, Valentia, Londres, Utrecht-De Bilt, Bruselas, París, Tours, Brest, Burdeos, Clermont, Dijon, Tolosa, Perpiñán, Marsella-Marignane, Ajaccio, Túnez, Argel, Orán, Casablanca, Agadir, Lisboa, Funchal, Horta.

(1) a (14). Ver notas al pie de la primera plana. (15) Caracteres del oleaje en alta mar. (16) Dirección de donde parece que proceden las olas. (17) Clases de nubes. NOTAS.—1. Las presiones de las estaciones de montaña (Izaña y Navacerrada) no están reducidas al nivel del mar, sino referidas al propio nivel de la estación.—2. Todos los datos se ajustan en el código internacional adoptado en la Conferencia de Copenhague el año 1929.—3. Los signos convencionales son también los adoptados internacionalmente. Este BOLETÍN lo publica la Sección de Predicción de la Oficina Central del Servicio Meteorológico MADRID.—TALLERES DEL INSTITUTO GEOGRÁFICO Y CATASTRAL