



JEFATURA DEL AIRE

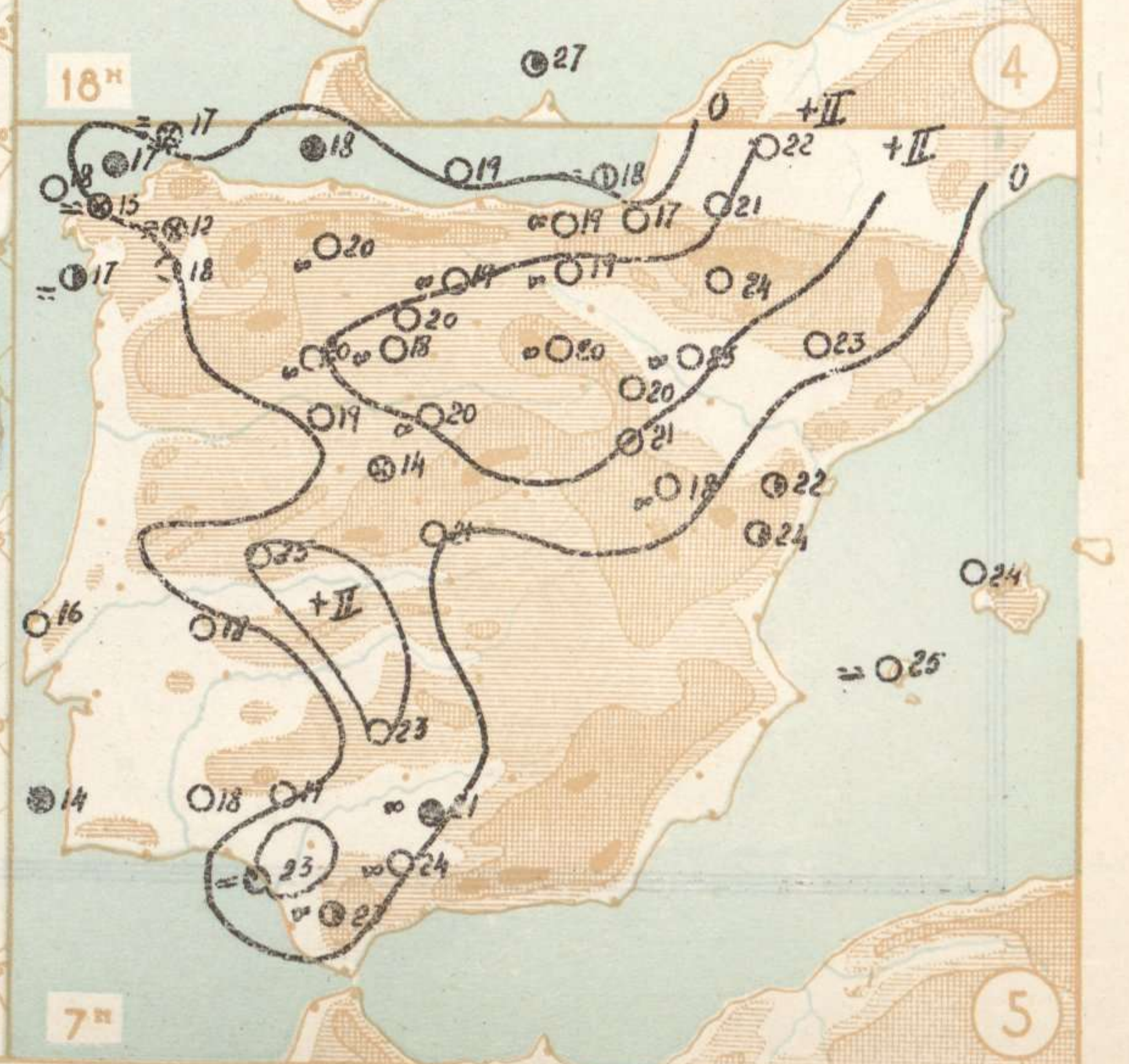
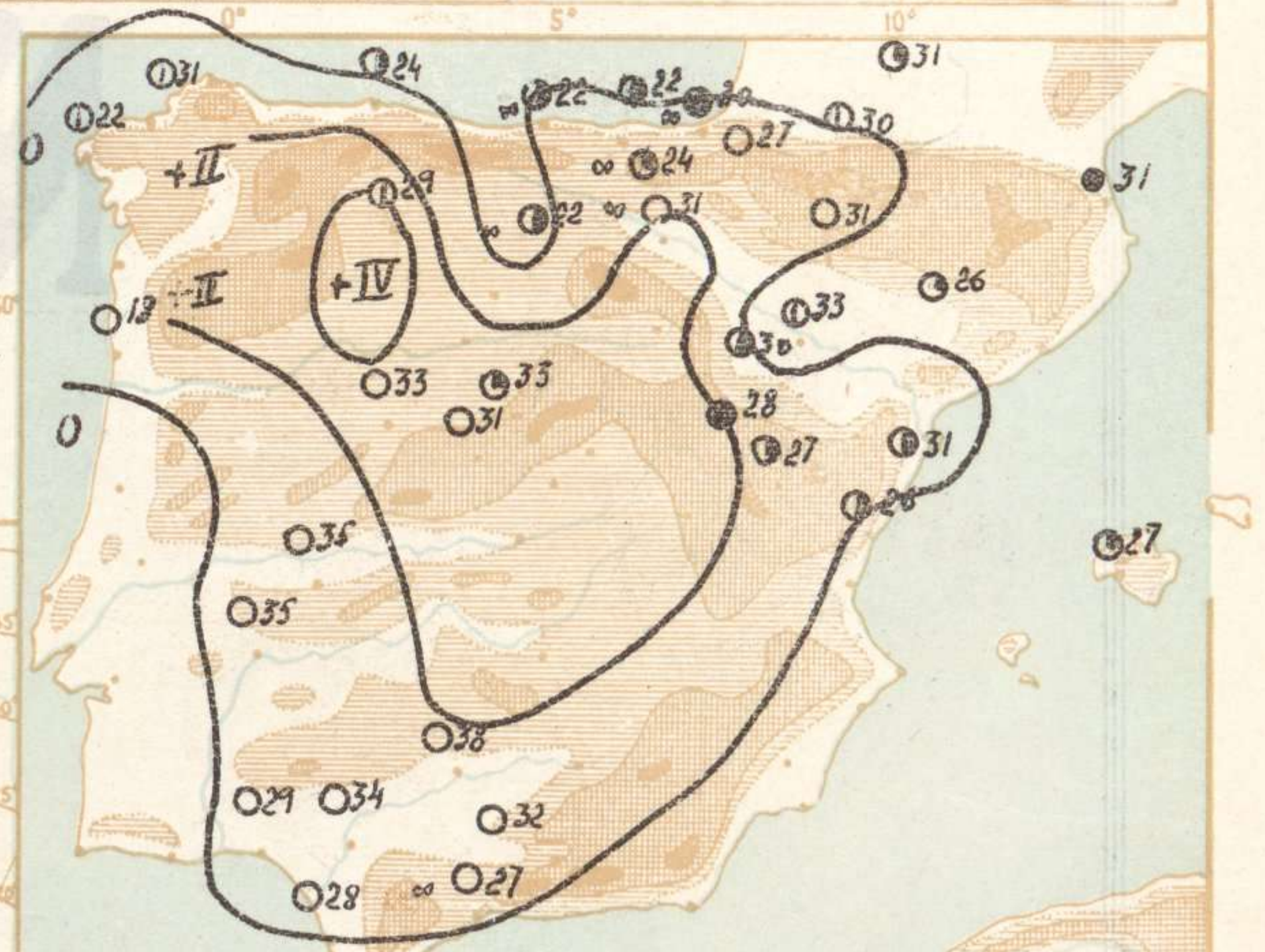
**BOLETIN**

**DEL**

**Servicio Meteorológico  
Nacional**



**ESPAÑA**





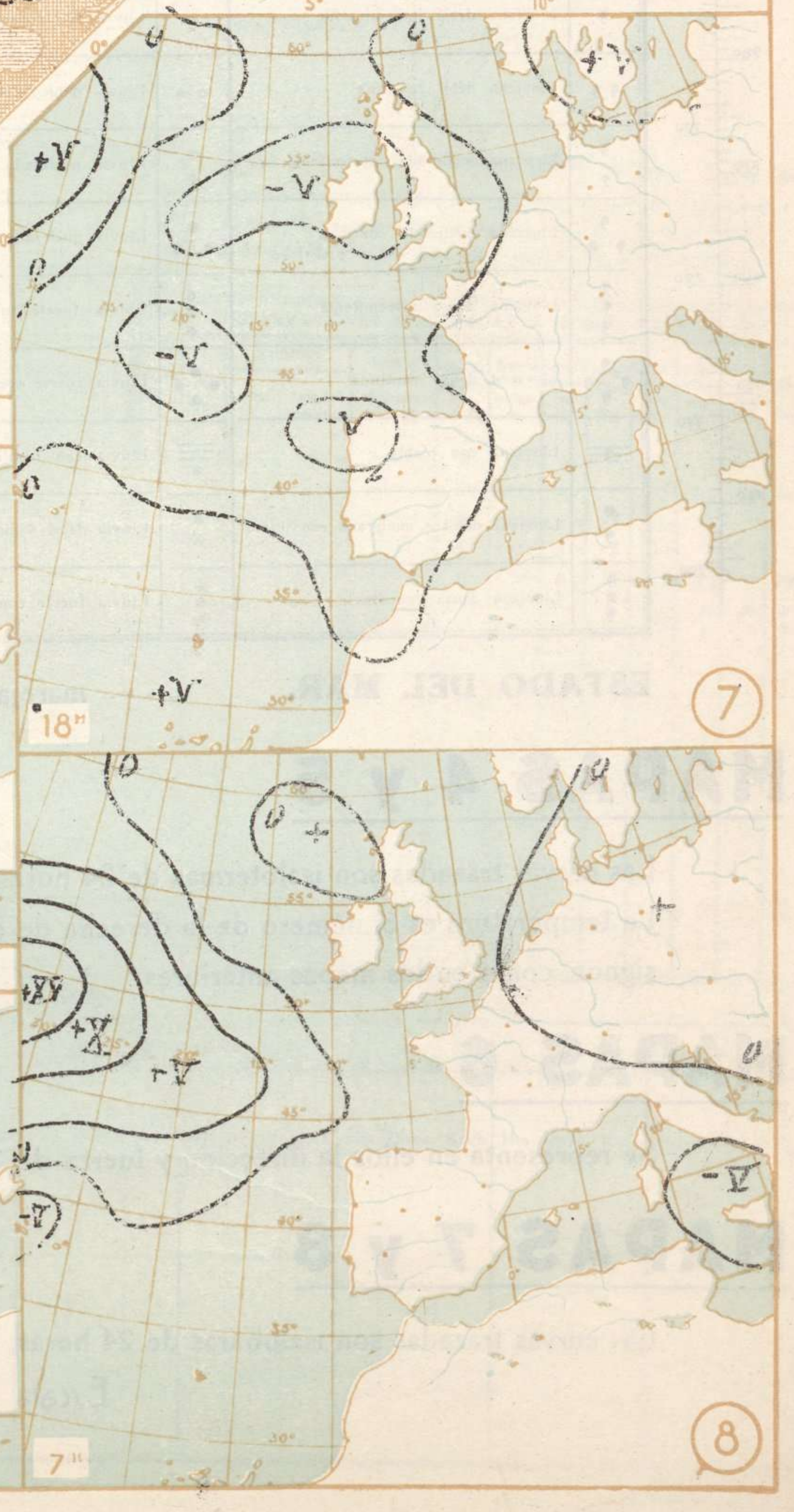
7" DE HOY



VIENTO EN LA ALTURA A 16" DE AYER



VIENTO EN LA ALTURA A 8" DE HOY



7

8

# MAPAS 1, 2 y 3

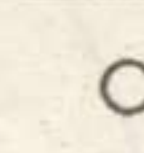





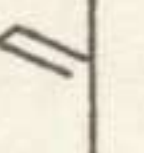

**PRESIÓN.** — Se indica por las isobaras trazadas de 5 en 5 milibares. Las de trazo grueso corresponden a presiones superiores a 1015 m. b., las de trazo fino, a presiones inferiores.

**TENDENCIA.** — Se indica por las isobaras de tres horas. Las líneas de trazos corresponden a variaciones positivas; las de puntos, a negativas.


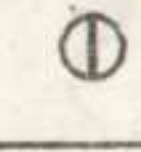



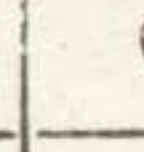

**FRENTES.**  cálido;  frío;  ocluido.

**TEMPERATURA.** — Es el número que figura a la derecha de cada estación. En los barcos figura, bajo un trazo, la del agua.







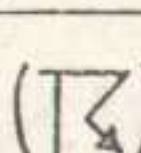
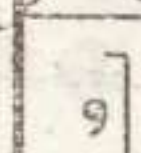
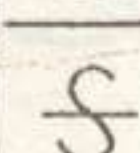


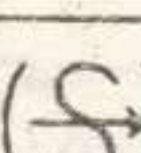

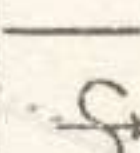
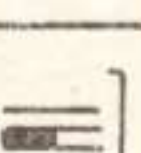



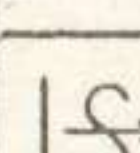


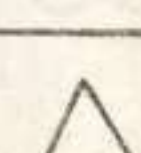

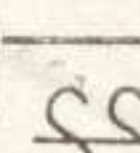
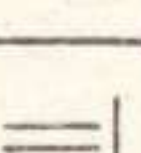

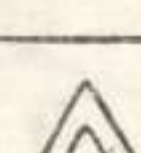

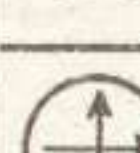

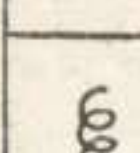
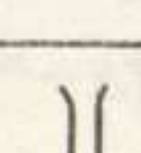

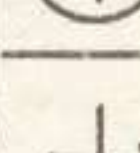

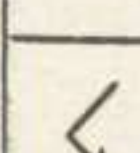

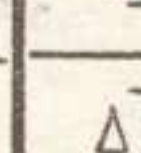

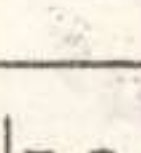
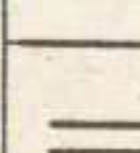

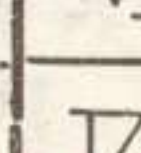




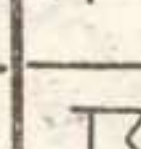


**VIENTO.** — Dirección, la de la flecha.

FUERZA	Signo.....								
	Km/h.....	Calma	1	4	9	16	22	31	40











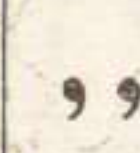



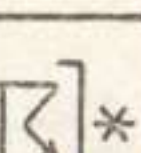



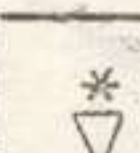
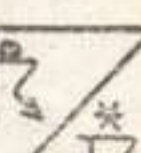


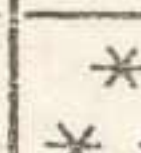

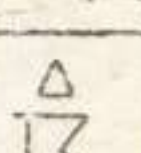



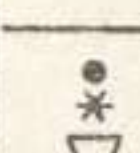




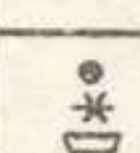
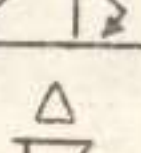




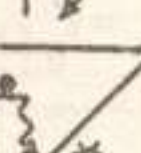


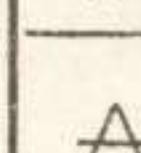
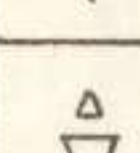


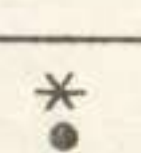
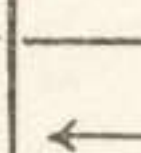

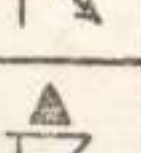















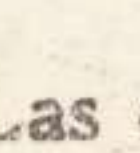

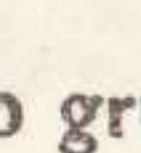
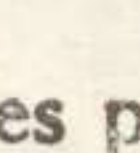

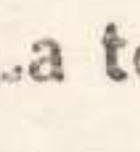
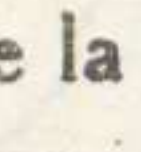


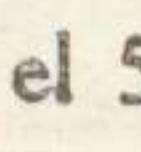
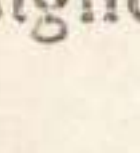



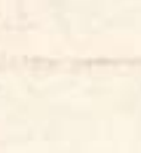
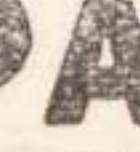




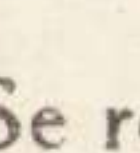


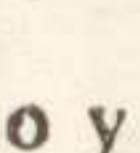











## NUBOSIDAD.

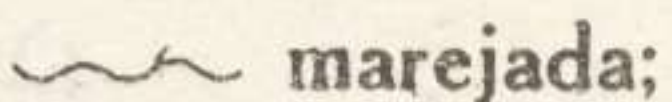
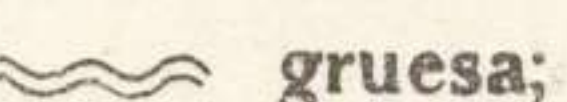

Signo.....							
Cantidad de cielo cubierto.....	0	0,1	1/4	1/2	3/4	0,9	4/4

## TIEMPO PRESENTE.

mb.   mm. 800	SIN PRECIPITACION NI NIEBLA EN LA HORA PRECEDENTE, NI EN EL MOMENTO DE LA OBSERVACION		PRECIPITACION EN LA HORA PRECEDENTE		TEMPESTADES DE POLVO O TEMPORALES DE VENTISCA. (VISIBILIDAD MENOR DE 1.000 M.)		NIEBLA SIN PRECIPITACION (VISIBILIDAD MENOR DE 1.000 M.)				
	Signo	Descripción	Signo	Descripción	Signo	Descripción	Signo	Descripción			
1060		Despejado		Precipitación a la vista		Precipitación (lluvia, llovizna, granizo, nieve o aguanieve)		Tempestad de polvo o arena		Niebla	
1050		Algo nublado (nubosidad de 1 a 4)		Truenos, sin precipitación en la estación		Llovizna		Tempestad de polvo o arena amainando		Niebla moderada en la hora precedente	
1040		Nublado (nubosidad de 4 a 9)		Tempestad de polvo a la vista, pero no en la estación		Lluvia		Tempestad de polvo o arena sin cambio apreciable		Niebla densa en la hora precedente	
1030		Cubierto		Cielo fosco, amenazante		Nieve		Tempestad de polvo o arena arreciando		Se distingue el cielo a través	Niebla que se ha debilitado durante la hora precedente.
1020		Niebla sobre el mar (estaciones costeras); niebla en terrenos más bajos (estaciones del interior)		Tiempo de chubascos de viento		Aguanieve		Línea de tempestades del polvo		No se distingue el cielo a través	Niebla sin cambio apreciable durante la hora precedente.
1010		Calima (pero con visibilidad mayor de 2.000 m.)		Fuertes chubascos de viento		Uno o más chubascos de agua		Temporal de ventisca		Se distingue el cielo a través	Niebla sin cambio apreciable durante la hora precedente.
1000		Tolvareñas a la vista		Trombas		Uno o más chubascos de nieve		Temporal de ventisca baja y débil		No se distingue el cielo a través	Niebla que ha espesado o comenzado durante la hora precedente.
990		Relámpagos distantes (fusilazos)				Uno o más chubascos de granizo o de agua y granizo		Temporal de ventisca baja, pero fuerte		Se distingue el cielo a través	Niebla que ha espesado o comenzado durante la hora precedente.
980		Neblina (visibilidad entre 1.000 y 2.000 m.)				Tormenta débil		Temporal de ventisca alta, pero débil		No se distingue el cielo a través	Niebla en bancos aislados
970		Niebla a la vista, pero no es la estación				Tormenta fuerte		Temporal de ventisca alta y fuerte			

LLOVIZNA	LLUVIA	NIEVE	AGUACEROS	TORMENTA
				
				
				
				
				
				
				
				
				
				
				
				
				
				
				
				
				
				
				
				

**ESTADO DEL MAR.**  marejada;  gruesa;  arbolada.

# MAPAS 4 y 5

Las curvas trazadas son isoterma de 24 horas; las de trazo grueso representan variaciones positivas; las de trazo fino, negativas.

La temperatura es el número de la derecha de cada estación. En el mapa 4 figura, a la izquierda, la máxima del día. En el 5, la mínima. Los demás signos, como en los mapas anteriores.

# MAPAS 6

Se representa en ellos la dirección y fuerza del viento a la altura que se indica en cada uno y según la clave anterior.

# MAPAS 7 y 8

Las curvas trazadas son isobaras de 24 horas; las de trazo grueso representan variaciones positivas; las de trazo fino, negativas.


Escala de altitudes  0-500 m, 500-1000 m, 1000-1500 m, >1500 m

Table with columns for ESTACIONES, Observaciones a 18h (T M G) de ayer Viernes 29, Observaciones a 7h u 8h (T M G) de hoy Sábado 30, and Situación atmosférica a 7h del Sábado 30. Includes sub-sections for ESTADO GENERAL, EL TIEMPO EN ESPAÑA, and REGIONES.

OBSERVACIONES DEL EXTRANJERO

Table listing weather observations from various international locations including Estocolmo, Danzig, Copenhague, Hamburgo, Berlín, Francfort, Munich, Viena, Berna, Turin, Roma, Mesina, Vestmannö (Islandia), Lerwick, Tynemouth, Blacksod Point, Valentia, Londres, Utrecht-De Bilt, Bruselas, París, Tours, Brest, Burdeos, Clermont, Dijon, Tolosa, Marsella-Marignane, Ajaccio, Túnez, Argel, Orán, Casablanca, Agadir, Lisboa, Funchal, and Horta.

SONDEOS CON GLOBO PILOTO

Table for balloon pilot observations (SONDEOS CON GLOBO PILOTO) at 16h DEL Viernes 29 and 8h DEL Sábado 30, with columns for location (Zaragoza, Burgos, Málaga) and various atmospheric parameters.

ESTADO GENERAL
Se han debilitado algo las presiones, altas de las Azores, cuyo máximo dura quater el S.W. de las mismas. Hoy también otra área de presión más alta, entre las Azores y Portugal...

EL TIEMPO EN ESPAÑA
El cielo continúa nuboso en la región Cantábrica y en Levante; y algo por Galicia, donde se producen nieblas y brumas; manteniéndose despejado en todo el resto de la Península.
Temperaturas extremas: Máxima de 29° en Córdoba; mínima de 9° en Avila.

Tiempo probable hasta la noche del Domingo 31

REGIONES
Cantabria: Vientos flojos de dirección varia, predominando los de componente E. Cielo casi despejado o nuboso. Marejadilla.
Galicia: Vientos flojos de dirección varia. Cielo nuboso o cubierto. Tendancia a empeorar en el día de mañana. Marejadilla, más tarde marejada del W.
Centro y Extremadura: Vientos flojos de dirección varia, predominando los del N.E. Cielo casi despejado o despejado.
Ebro: Vientos flojos de dirección varia. Cielo casi despejado.
Levante: Vientos flojos de dirección varia. Cielo casi despejado. Mar poco agitada.
Guadalquivir: Como Centro.
Costa Sur y Norte de Marruecos: Vientos flojos de dirección varia. Cielo casi despejado o despejado. Levante moderado o fresco en el E. stracho. Marejadilla; marejada del viento en el E. stracho.

Table for OBSERVACIONES EFECTUADAS A BORDO EN ALTA MAR with columns for Hora, T.M.G., Situación, Viento, Tiempo, Presión, etc.

## EXPLICACIÓN DE LAS ABREVIATURAS Y DE LAS ESCALAS ADOPTADAS

(1) Valores reducidos al nivel del mar y a la gravedad normal, y expresados en milibares.

(2) Variación de la presión en las tres horas que preceden al momento de la observación

### (3) Escala de fuerza del viento

Equivalencias con las velocidades dadas por un anemómetro bien instalado, a unos seis metros de altura sobre el suelo.

0	0—0,5 m./seg.	5	7,5—9,8 m./seg.
1	0,6—1,7 —	6	9,9—12,4 —
2	1,8—3,3 —	7	12,5—15,2 —
3	3,3—5,2 —	8	15,3—18,2 —
4	5,3—7,4 —	9	más de 18,2 —

(4) Décimas partes de la cantidad de vapor de agua necesaria para la saturación. La saturación se expresa, sin embargo, con 9 y no con 10.

### (5) Abreviaturas adoptadas

<i>Nb</i>	niebla en terrenos más bajos.	<i>C</i>	cubierto.
<i>Nm</i>	niebla sobre el mar.	<i>CC</i>	casi cubierto ( $\frac{3}{4}$ del cielo con nubes).
<i>nn</i>	neblina.	<i>CD</i>	casi despejado ( $\frac{1}{4}$ del cielo con nubes).
<i>nv</i>	nieve.	<i>cm</i>	calima.
<i>p</i>	precipitación en general.	<i>crh</i>	crisales de hielo en el aire.
<i>r</i>	fusilazos.	<i>D</i>	despejado.
<i>t</i>	tormenta.	<i>F</i>	cariz fosco.
<i>ta</i>	tempestad de arena.	<i>g</i>	granizo.
<i>tb</i>	trombas de agua.	<i>i</i>	intermitente.
<i>tr</i>	truenos.	<i>lv</i>	lluvia.
<i>tu</i>	turbonadas.	<i>ls</i>	llovizna.
<i>tv</i>	tolvaneras.	<i>N</i>	nuboso (medio cielo con nubes).
<i>v</i>	ventisca (nieve levantada por el viento).	<i>nb</i>	niebla.
<i>a</i>	aguaceros.		
<i>an</i>	aguanieve.		

Letras mayúsculas cuando la intensidad es grande.

Paréntesis doble ( ), fenómeno a la vista.

Paréntesis sencillo ), cuando ya pasó el meteoro.

(6) Se refiere esta indicación a las horas transcurridas desde el último parte.

### (7) Nubes bajas

0. No hay nubes bajas.

1. Cúmulos de buen tiempo.
2. Grandes Cúmulos sin yunque.
3. Cúmulo-Nimbos.  
Estrato-Cúmulos formados por evolución de los Cúmulos.
5. Capa de Estratos o de Estrato-Cúmulos.
6. Nimbos (nubes bajas y desgarradas del mal tiempo).
7. Cúmulos de buen tiempo y Estrato-Cúmulos.
8. Grandes Cúmulos (o Cúmulo-Nimbos) y Estrato-Cúmulos.
9. Idem id. y Nimbos.

### (8) Altura de la base de las nubes bajas

0.	0—50 metros.	5.	600—1.000 metros.
1.	50—100 —	6.	1.000—1.500 —
2.	100—200 —	7.	1.500—2.000 —
3.	200—300 —	8.	2.000—2.500 —
4.	300—600 —	9.	No hay nubes bajas.

### (9) Cantidad de nubes

Fracción del cielo cubierta por las nubes, 0,1) menos de una décima, y (0,9 más de nueve décimas, pero con claros.

(10) Visibilidad.—Distancia máxima a que son visibles los objetos durante el día o las luces durante la noche.

0.	50 metros.	5.	4.000 metros.
1.	200 —	6.	10.000 —
2.	500 —	7.	20.000 —
3.	1.000 —	8.	50.000 —
4.	2.000 —	9.	Más de 50.000.

### (11) Estado del mar.

0. Calma.
1. Llana.
2. Rizada.
3. Marejadilla.
4. Marejada.
5. Gruesa.
6. Muy gruesa.
7. Arbolada.
8. Montañosa.
9. Confusa.

(12) Cantidad de lluvia.—*lp* inapreciable. (Menos de 0,1 mm.)