



Los números de los domingos se publican con retraso para dar cumplimiento a la Ley del Descanso dominical.

PRECIOS DE SUSCRIPCIÓN: España, 36 pesetas al año.—Extranjero, 72 pesetas al año.— Toda la correspondencia administrativa al señor Habilitado del Servicio Meteorológico.— Apartado 285, Madrid.

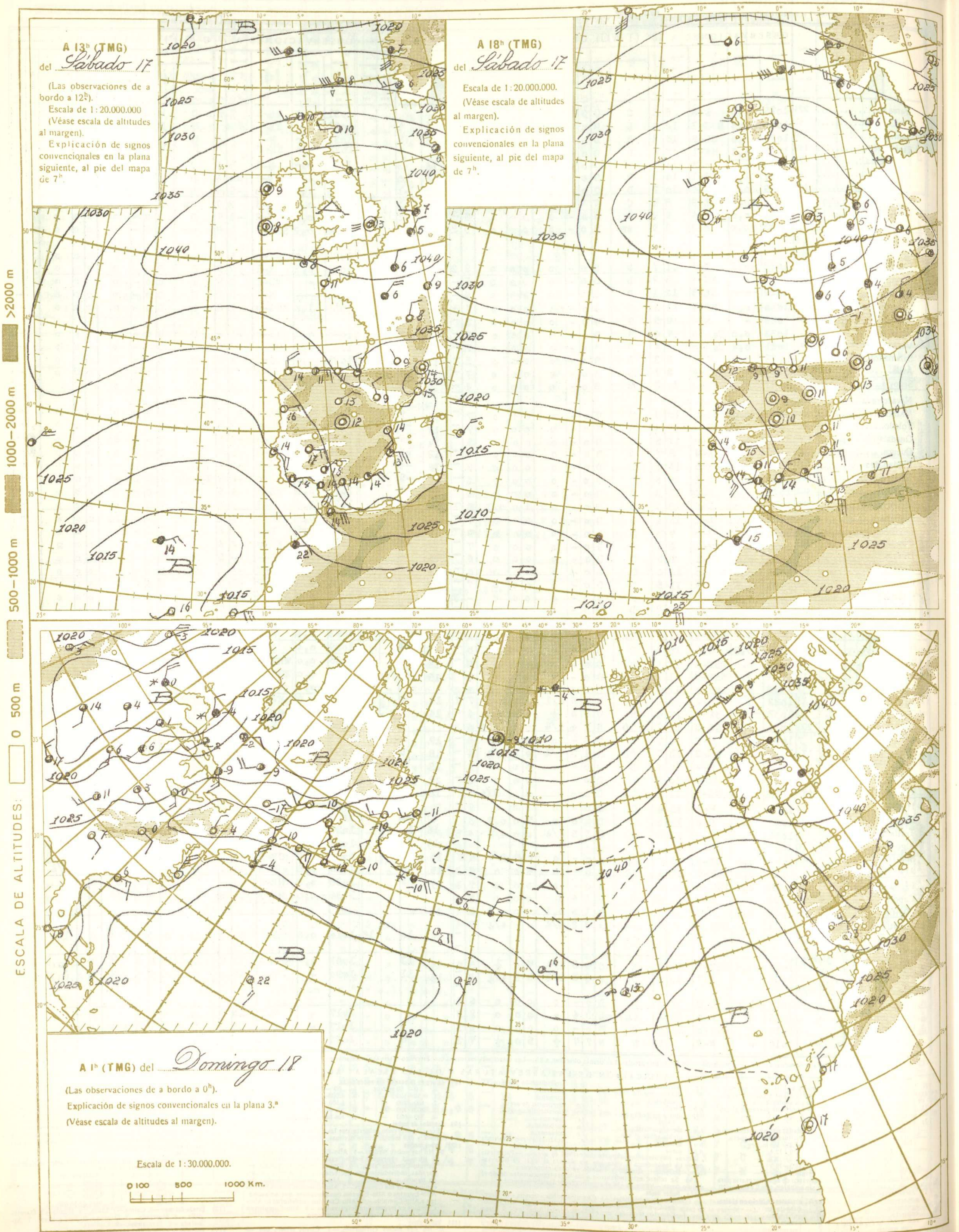
ADVERTENCIA.—No es posible garantizar la exactitud de todos los datos insertos en este BOLETÍN, recibidos en telegramas y radiogramas cifrados; pero quienes deseen obtener rectificaciones o aclaraciones pueden solicitarlas del señor Jefe del Servicio Meteorológico español.— Apartado 285, Madrid.— Teléfonos 51628, 57176 y 57167.

Main meteorological data table with columns for stations, observations at 18h (yesterday), and observations at 7h and 8h (today). Includes temperature, wind, and cloud data for various Spanish cities.

(*) Las estaciones que observan por la mañana a 7h van consignadas con letras mayúsculas. Las demás observan a 8h.—Las estaciones marcadas con asterisco *, son las instaladas en Semáforos.

EXPLICACIÓN DE LAS ABBREVIATURAS Y DE LAS ESCALAS ADOPTADAS

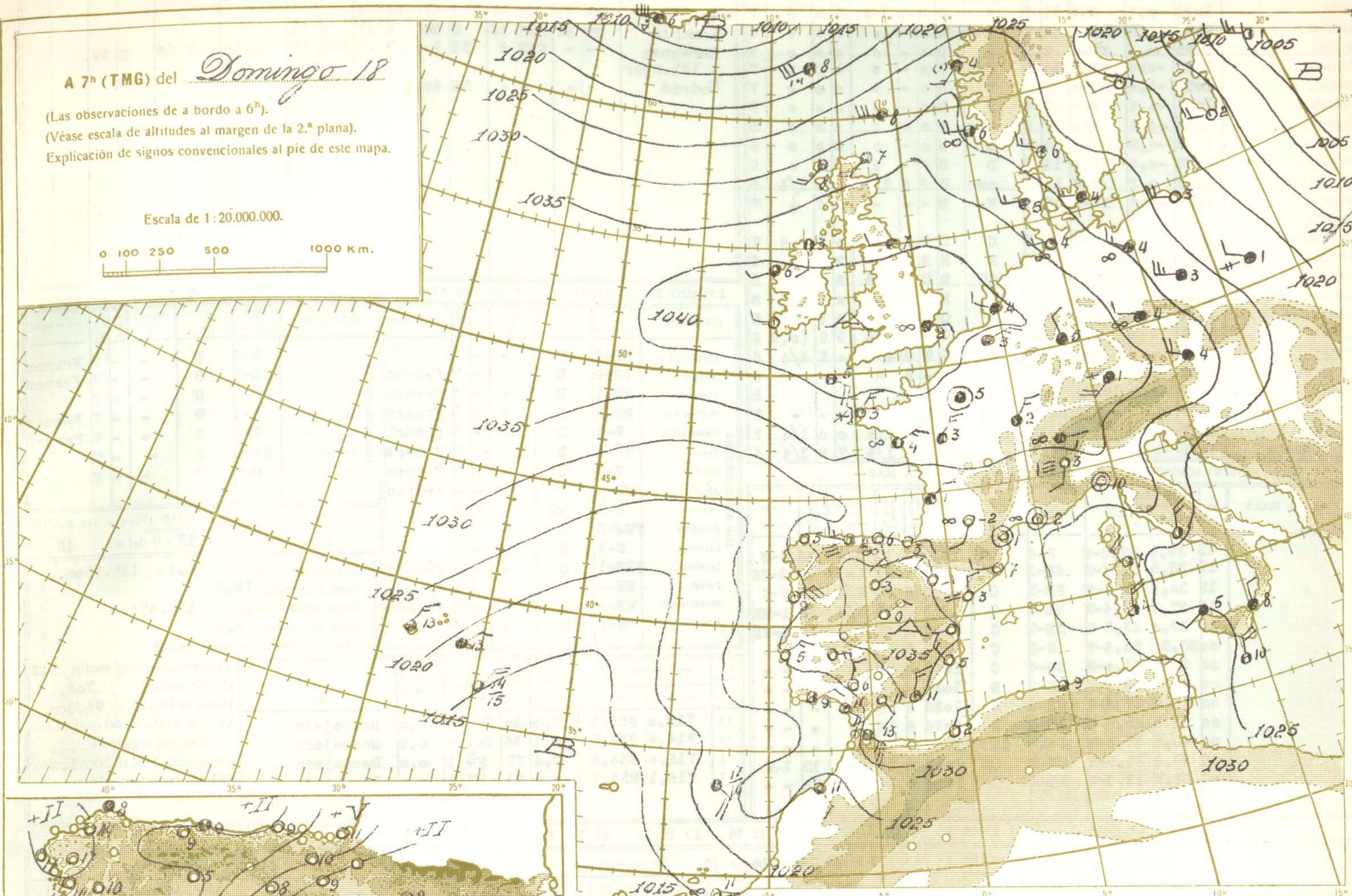

- Explanatory text and lists for abbreviations and scales used in the meteorological data, including wind force scales and cloud height scales.



A 7^h (TMG) del Domingo 18

(Las observaciones de a bordo a 6^h).
(Véase escala de altitudes al margen de la 2.^a plana).
Explicación de signos convencionales al pie de este mapa.

Escala de 1:20.000.000.



Estado del cielo y temperaturas a 18^h.
(Curvas de igual variación de la temperatura en 24^h).
Escala de 1:10.000.000.



Estado del cielo y temperaturas a 8^h.
(Curvas de igual variación de la temperatura en 24^h).
Escala de 1:10.000.000.

SIGNOS CONVENCIONALES

PRESIÓN en milibares.— Las líneas dibujadas son las «isobaras», trazadas de 5 en 5 mb, uniendo puntos de igual presión. Las letras «A» (Alta) y «B» (Baja) señalan las posiciones de los máximos y mínimos, respectivamente.
VIENTO.— Dirección indicada por la flecha, que marcha con el viento.— Fuerza por el número de barbillas; una barbilla larga equivale a dos cortas.— ☉ Calma
TEMPERATURA en grados centígrados.— Es el número escrito a la derecha de cada estación. En las de a bordo figura debajo de una raya la temperatura del agua del mar.
CIELO.— ☉ Despejado.— ☁ Menos de 0,1 con nubes.— ☁ 0,1 con nubes.— ☁ Casi despejado (1/4 con nubes).— ☁ Nuboso (1/2 con nubes).— ☁ Casi cubierto (3/4 con nubes).— ☁ 0,9 con nubes.— ☁ Más de 0,9 con nubes, pero con claros.— ☁ Cubierto.— ☁ Cielo invisible.
METEOROS.— ☔ Lluvia.— ☔ Llovizna.— ☔ Aguaceros.— ☁ Niebla.— * Nieve.— * Aguanieve.— † Ventisca.— * Nieve granulada.— † Cristales de hielo en el aire.— ▲ Granizo.— ⚡ Tormenta.— ⚡ Relámpagos.— ⚡ Truenos.— ☁ Calima.— ☁ Tempestad de arena.
Para un meteoro cualquiera x:
[x, aumentando.— x], disminuyendo.— [x], intermitente.— [x, empezando.— x], ya cesó. (x), está a la vista.
x Repetición vertical de un signo, aumento de intensidad.— xx Idem horizontal, mayor extensión.
MAR.— ~ Marejada.— ~ Oruesa.— ~ Arbolada

ESTADO GENERAL

SITUACIÓN ATMOSFÉRICA A 7^h DEL Domingo 18

Continua el anticiclón del Atlántico con su núcleo más intenso sobre las Islas Británicas. Otro núcleo de presiones altas se extiende sobre España.
Entre Canarias y las Islas Azores aparece una borrasca de poca intensidad.
En Europa central ha aumentado la nubosidad.
En nuestra Península el tiempo se mantiene bueno, ha disminuido la nubosidad y los vientos soplan por lo general flojos y de dirección variable

TIEMPO PROBABLE HASTA LA MAÑANA DEL lunes 19

- REGIONES.
I.— Galicia;
II.— Cantabria;
III.— Duero;
IV.— Centro y Extremadura;
V.— Ebro;
VI.— Cataluña;
VII.— Baleares;
VIII.— Levante;
IX.— Sudeste;
X.— Guadalquivir;
XI.— Costa Sur;
XII.— Norte de Marruecos;

No se hace predicción.

DIRECCIÓN Y VELOCIDAD (EN KILOMETROS POR HORA) DEL VIENTO A DISTINTAS ALTURAS SOBRE EL NIVEL DEL MAR

Table with columns: ESTACIONES, OBSERVACIONES A 13h (TMG) DE AYER, sábado 17. Rows include La Coruña, Vigo, Gijón, Santander, Igueldo, Valladolid, Madrid, Guadalajara, Badajoz, Zaragoza, Barcelona, Alicante, Sevilla, Córdoba, San Fernando, Málaga, Almería, Mahón, Melilla, Tetuán, Larache, S. Cruz de Tenerife, Izaña, Cabo-Juby, Villa Cisneros, Ceuta.

Table with columns: OBSERVATORIOS, 200 m., 500 m., 1.000 m., 1.500 m., 2.000 m., 3.000 m., 4.000 m., 5.000 m., 6.000 m. Rows include A 13h.ayer Madrid, Sevilla, Almeria, Zaragoza, A 18h.ayer Madrid.

ESTADO DEL TIEMPO EN LAS LÍNEAS AÉREAS A 8h DE HOY Domingo 18 Febrero 1934

OBSERVACIONES EFECTUADAS A BORDO EN ALTA MAR

Table with columns: NOMBRE DEL BUQUE, Hora TMG, SITUACIÓN (Latitud N., Longitud Greenwich), Viento (Dirección y fuerza), Tiempo presente (S), Presión en milibares, Nubosidad total, Oleaje (H, M). Rows include various ship names and coordinates.

Table with columns: ESTACIONES, VIENTO (Dirección y fuerza), TIEMPO (S), NUBOSIDAD (Total, Baja, Alta), PASO DE SIERRA. Rows include Navahermosa, Castuera, Daimiel, Sta. C. Mudela, Santa Elena, Andújar, Sevilla, Franco.

OBSERVACIONES DE MADRID (Parque del Retiro). (Altitud: 667 metros). Desde 13h del día 17 a 7h del día 18

Table with columns: HORAS, PRESIÓN BAROMÉTRICA A O (Milímetros, Milibares), Temperatura (C, F), Humedad (%), VIENTO (Dirección, Fuerza), Lluvia o nieve (Milímetros), NUBES (Despejado, etc.). Rows include 13, 18, 1, 7.

OBSERVACIONES DEL EXTRANJERO

Large table with columns: ESTACIONES, OBSERVACIONES A 18h (TMG) DE AYER, sábado 17, EN LAS ÚLTIMAS 24 HORAS, OBSERVACIONES A 7h (TMG) DE HOY Domingo 18. Rows include Estocolmo, Dantzig, Copenhague, Hamburgo, Berlín, Francfort, Munich, Praga, Viena, Berna, Turín, Roma, Mesina, Vestmannö (Islandia), Lerwick, Tynemouth, Blacksod Point, Valentia, Londres, Utrecht-De Bilt, Bruselas, París, Tours, Brest, Burdeos, Clermont, Dijon, Tolosa, Perpignan, Marsella-Marignane, Ajaccio, Túnez, Argel, Orán, Casablanca, Agadir, Lisboa, Funchal, Horta.

(1) a (14). Ver notas al pie de la primera plana. (15) Caracteres del oleaje en alta mar. (16) Dirección de donde parece que proceden las olas. (17) Clases de nubes. NOTAS.—1. Las presiones de las estaciones de montaña Izaña y Navacerrada no están reducidas al nivel del mar, sino referidas al propio nivel de la estación.—2. Todos los datos se ajustan en el código al Código internacional adoptado en la Conferencia de Copenhague el año 1929.—3. Los signos convencionales son también los adoptados internacionalmente. Este BOLETÍN lo publica la Sección de Predicción de la Oficina Central del Servicio Meteorológico.