



JEFATURA DEL AIRE

**BOLETIN**

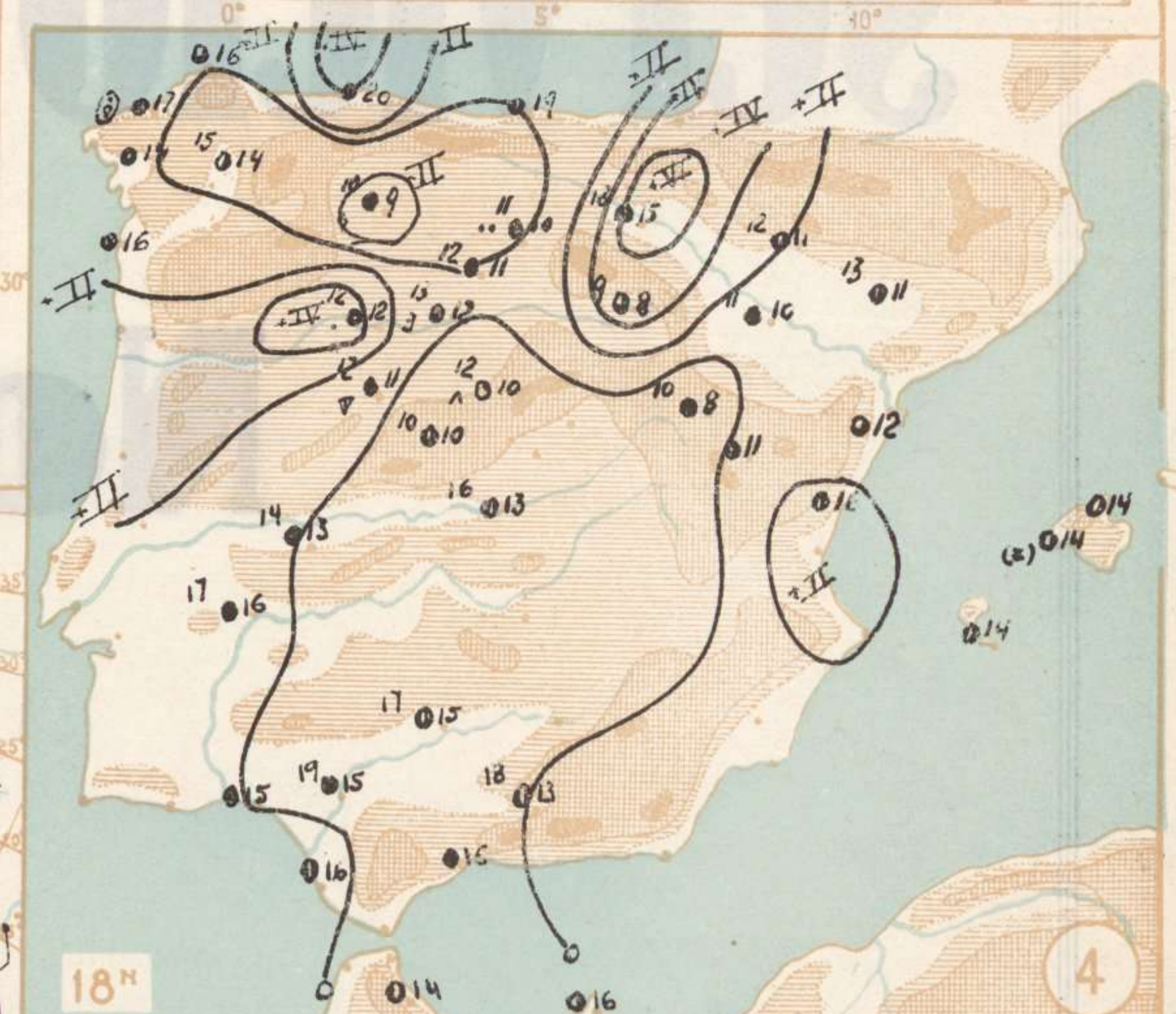

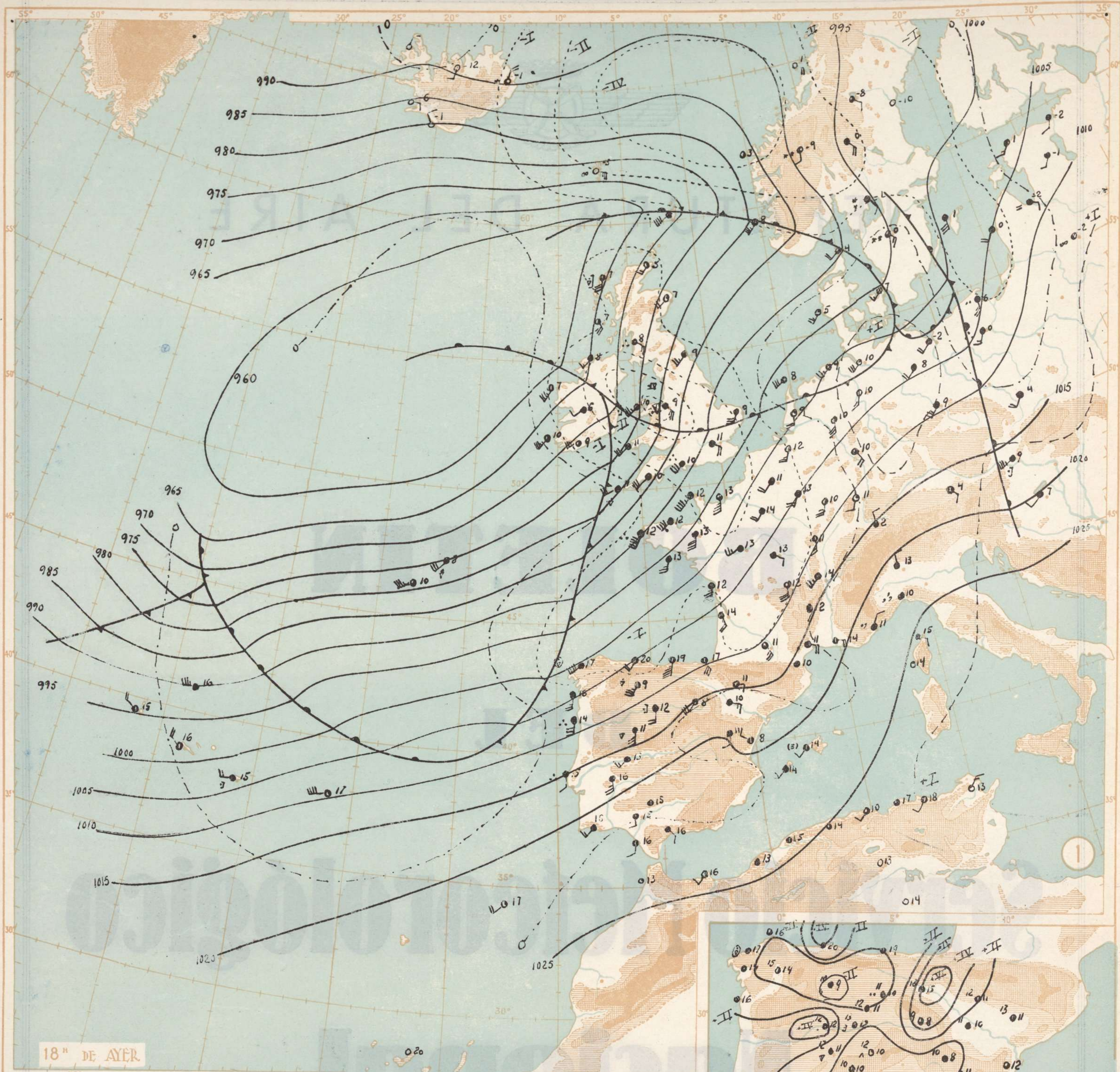
**DEL**

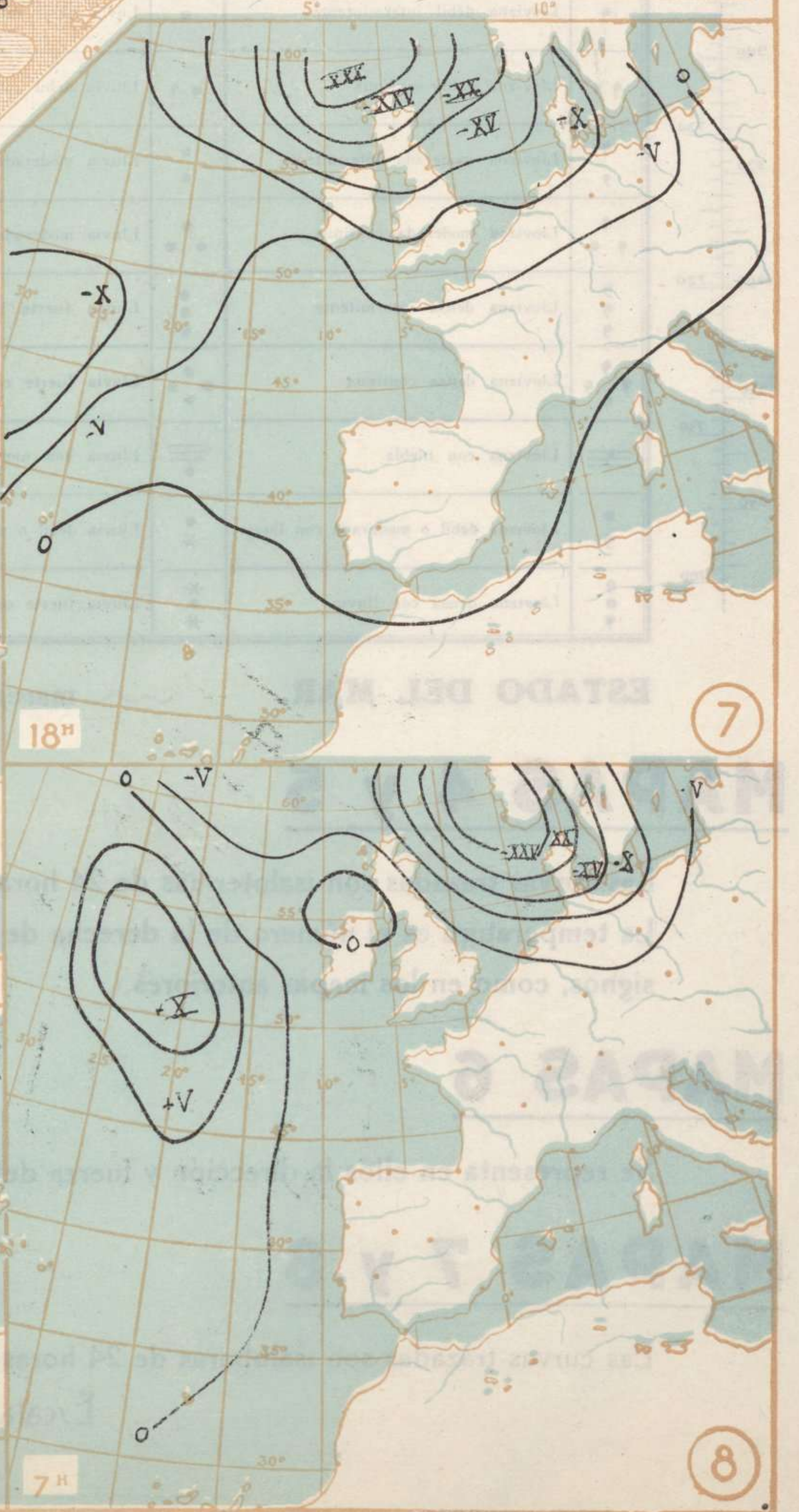
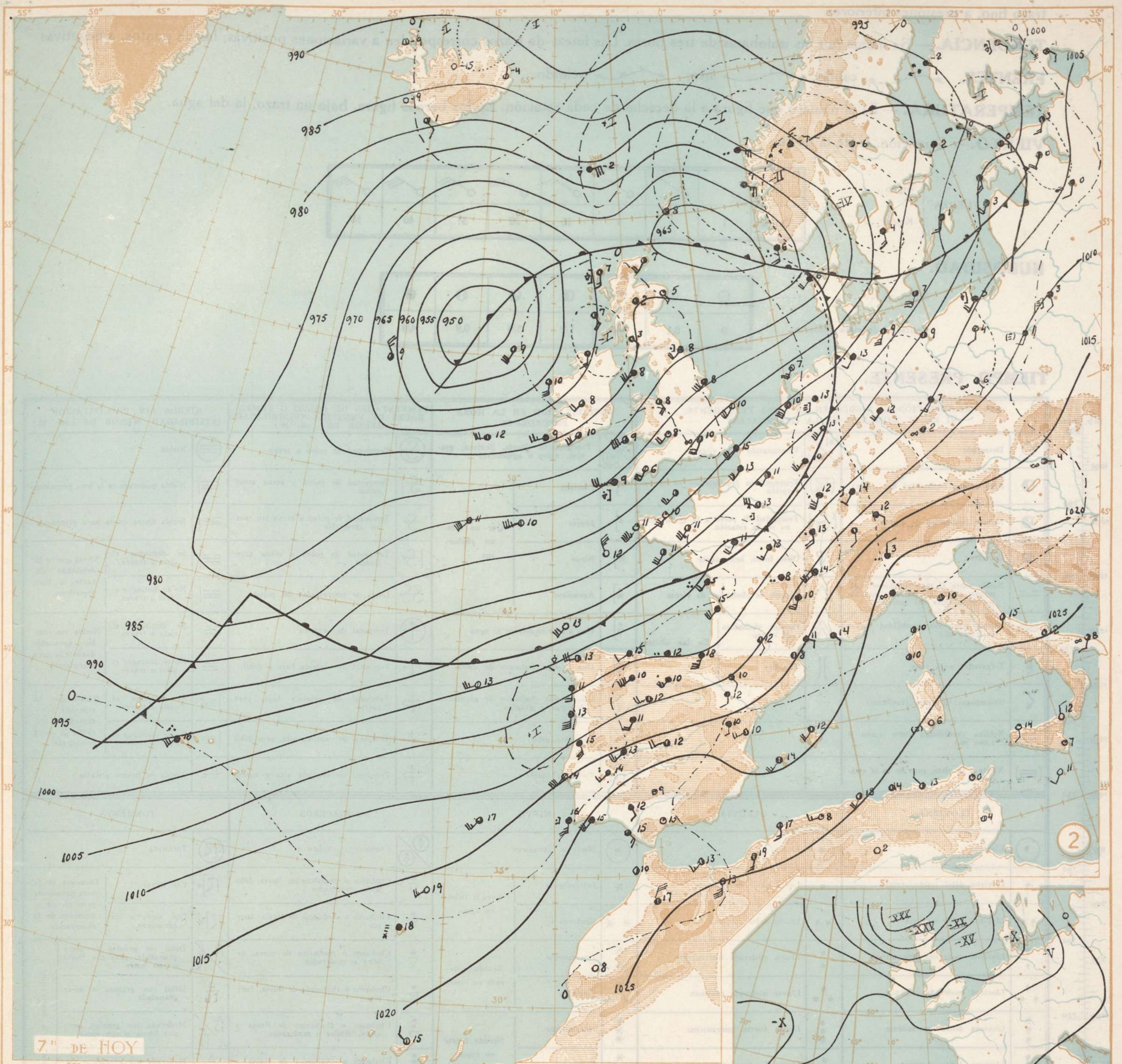
**Servicio Meteorológico**

**Nacional**



**ESPAÑA**





# MAPAS 1, 2 y 3

**PRESIÓN.** — Se indica por las isobaras trazadas de 5 en 5 milibares. Las de trazo grueso corresponden a presiones superiores a 1015 m. b.; las de trazo fino, a presiones inferiores.

**TENDENCIA.** — Se indica por las isalobaras de tres horas. Las líneas de trazos corresponden a variaciones positivas; las de puntos, a negativas.

**FRENTES.** cálido; frío; ocluido.

**TEMPERATURA.** — Es el número que figura a la derecha de cada estación. En los barcos figura, bajo un trazo, la del agua.

**VIENTO.** — Dirección, la de la flecha.

FUERZA	Signo.....								
	Km/h.....	Calma	1	4	9	16	22	31	40

## NUBOSIDAD.

Signo.....							
Cantidad de cielo cubierto.....	0	0,1	1/4	1/2	3/4	0,9	4/4

## TIEMPO PRESENTE.

mb. mm.	SIN PRECIPITACION NI NIEBLA EN LA HORA PRECEDENTE, NI EN EL MOMENTO DE LA OBSERVACION		PRECIPITACION EN LA HORA PRECEDENTE		TEMPESTADES DE POLVO O TEMPORALES DE VENTISCA. (VISIBILIDAD MENOR DE 1.000 M.)		NIEBLA SIN PRECIPITACION (VISIBILIDAD MENOR DE 1.000 M.)																																																									
		Despejado		Precipitación a la vista		Precipitación (lluvia, llovizna, granizo, nieve o aguanieve)		Tempestad de polvo o arena		Niebla																																																						
1060		Algo nuboso (nubosidad de 1 a 4)		Truenos, sin precipitación en la estación		Llovizna		Tempestad de polvo o arena amainando		Niebla moderada en la hora precedente																																																						
1050		Nuboso (nubosidad de 4 a 9)		Tempestad de polvo a la vista, pero no en la estación		Lluvia		Tempestad de polvo o arena sin cambio apreciable		Niebla densa en la hora precedente																																																						
1040		Cubierto		Cielo fosco, amenazante		Nieve		Tempestad de polvo o arena arreciando		Se distingue el cielo a través	Niebla que se ha debilitado durante la hora precedente.																																																					
1030		Niebla sobre el mar (estaciones costeras); niebla en terrenos más bajos (estaciones del interior)		Tiempo de chubascos de viento		Aguanieve		Línea de tempestades del polvo		No se distingue el cielo a través	No se distingue el cielo a través																																																					
1020		Calima (pero con visibilidad mayor de 2.000 m.)		Fuertes chubascos de viento		Uno o más chubascos de agua		Temporal de ventisca		Se distingue el cielo a través	Niebla sin cambio apreciable durante la hora precedente.																																																					
1010		Tolvarenas a la vista		Trombas		Uno o más chubascos de nieve		Temporal de ventisca baja y débil		No se distingue el cielo a través	No se distingue el cielo a través																																																					
1000		Relámpagos distantes (fusilazos)				Uno o más chubascos de granizo o de agua y granizo		Temporal de ventisca baja, pero fuerte		Se distingue el cielo a través	Niebla que ha espesado o comenzado durante la hora precedente.																																																					
990		Neblina (visibilidad entre 1.000 y 2.000 m.)				Tormenta débil		Temporal de ventisca alta, pero débil		No se distingue el cielo a través	No se distingue el cielo a través																																																					
980		Niebla a la vista, pero no es la estación				Tormenta fuerte		Temporal de ventisca alta y fuerte			Niebla en bancos aislados																																																					
<table border="1"> <tr> <th>LLOVIZNA</th> <th>LLUVIA</th> <th>NIEVE</th> <th>AGUACEROS</th> <th>TORMENTA</th> </tr> <tr> <td></td> <td></td> <td></td> <td></td> <td></td> </tr> <tr> <td></td> <td></td> <td></td> <td></td> <td></td> </tr> <tr> <td></td> <td></td> <td></td> <td></td> <td></td> </tr> <tr> <td></td> <td></td> <td></td> <td></td> <td></td> </tr> <tr> <td></td> <td></td> <td></td> <td></td> <td></td> </tr> <tr> <td></td> <td></td> <td></td> <td></td> <td></td> </tr> <tr> <td></td> <td></td> <td></td> <td></td> <td></td> </tr> <tr> <td></td> <td></td> <td></td> <td></td> <td></td> </tr> <tr> <td></td> <td></td> <td></td> <td></td> <td></td> </tr> <tr> <td></td> <td></td> <td></td> <td></td> <td></td> </tr> </table>										LLOVIZNA	LLUVIA	NIEVE	AGUACEROS	TORMENTA																																																		
LLOVIZNA	LLUVIA	NIEVE	AGUACEROS	TORMENTA																																																												

**ESTADO DEL MAR.** marejada; gruesa; arbolada.

# MAPAS 4 y 5

Las curvas trazadas son isoterma de 24 horas; las de trazo grueso representan variaciones positivas; las de trazo fino, negativas.

La temperatura es el número de la derecha de cada estación. En el mapa 4 figura, a la izquierda, la máxima del día. En el 5, la mínima. Los demás signos, como en los mapas anteriores.

# MAPAS 6

Se representa en ellos la dirección y fuerza del viento a la altura que se indica en cada uno y según la clave anterior.

# MAPAS 7 y 8

Las curvas trazadas son isobaras de 24 horas; las de trazo grueso representan variaciones positivas; las de trazo fino, negativas.

Escala de altitudes

0-500 m.	500-1000 m.	1000-1500 m.	>1500 m.

Table with columns for ESTACIONES, Observaciones a 18h (T M G) de ayer Domingo 15, EN LAS ÚLTIMAS 24 H., Observaciones a 7h u 8h (T M G) de hoy Lunes 16, and Situación atmosférica a 7h del Lunes 16. Rows include stations like Vares, La Coruña, Santiago, Finisterre, Lugo, Pontevedra, Vigo, Orense, Gijón, Oviedo, Santander, Punta Galea, Iguelo, León, Zamora, Palencia, Burgos, Valladolid, Soria, Salamanca, Ávila, Segovia, Toledo, Molina A., Cáceres, Badajoz, Reinos, Vitoria, Logroño, Pamplona, Huesca, Zaragoza, Lérida, Calatayud, Jaca, Teruel, Castellón, Vinaroz, Sevilla, Córdoba, Granada, Huelva, S. Fernando, Tarifa, Algeciras, Málaga, P.M. Mallorca, Alcudia, S. Cruz Tenerife, La Laguna, Izaña, Ceuta, Melilla, Tetuán, Larache, Cabo Juby, Villa Cisneros.

ESTADO GENERAL
Se mantiene la presión baja en el Atlántico N. desde las Azores a Islandia, con diversos mínimos uno de los cuales...

EL TIEMPO EN ESPAÑA

Table with columns for ESTACIONES, Observaciones a 18h (T M G) de ayer Domingo 15, EN LAS ÚLTIMAS 24 H., Observaciones a 7h u 8h (T M G) de hoy Lunes 16, and Situación atmosférica a 7h del Lunes 16. Rows include stations like Reinos, Vitoria, Logroño, Pamplona, Huesca, Zaragoza, Lérida, Calatayud, Jaca, Teruel, Castellón, Vinaroz, Sevilla, Córdoba, Granada, Huelva, S. Fernando, Tarifa, Algeciras, Málaga, P.M. Mallorca, Alcudia, S. Cruz Tenerife, La Laguna, Izaña, Ceuta, Melilla, Tetuán, Larache, Cabo Juby, Villa Cisneros.

Tiempo probable hasta la noche del Martes 17

REGIONES

Cantabria: Vientos moderados o fuertes del 3º cuadrante. Nuboso.
Galicia: Vientos fuertes o duros del 3º cuadrante. Muy nuboso o cubierto.
Centro y Extremadura: Vientos moderados o algo fuertes del 3º cuadrante. Muy nuboso o cubierto.
Ebro: Vientos flojos o moderados del E. al SE. Nuboso o cubierto.
Levante: Vientos flojos o moderados del 3º cuadrante. Muy nuboso o cubierto.
Guadalquivir: Como Centro
Costa Sur y Norte de Marruecos: Vientos flojos de componente S. Ambio a veces cubierto.

OBSERVACIONES DEL EXTRANJERO

Table with columns for ESTACIONES, Observaciones a 18h (T M G) de ayer Domingo 15, EN LAS ÚLTIMAS 24 H., Observaciones a 7h u 8h (T M G) de hoy Lunes 16, and Situación atmosférica a 7h del Lunes 16. Rows include stations like Estocolmo, Dantzig, Copenhagen, Hamburgo, Berlín, Francfort, Munich, Viena, Berna, Turin, Roma, Mesina, Vestmanna (Islandia), Lerwick, Tynemouth, Blacksod Point, Valentia, Londres, Utrecht-De Bilt, Bruselas, Paris, Tours, Brest, Burdeos, Clermont, Dijon, Tolosa, Marsella-Marignane, Ajaccio, Túnez, Argel, Orán, Casablanca, Agadir, Lisboa, Funchal, Horta.

OBSERVACIONES EFECTUADAS A BORDO EN ALTA MAR

Table with columns for Hora, Situación, Viento, Tiempo presente, Presión en milímetros, Tend. a Decim., Visibilidad, Temp. del aire, Nubosidad total, Temp. del agua, Dirección oleaje. Rows include observations at sea with coordinates and weather data.

SONDEOS CON GLOBO PILOTO

Table with columns for A 16h DEL Domingo 15 and A 8h DEL Lunes 16. Rows include stations like Málaga and Zaragoza with wind speed and direction data.

## EXPLICACIÓN DE LAS ABREVIATURAS Y DE LAS ESCALAS ADOPTADAS

(1) Valores reducidos al nivel del mar y a la gravedad normal, y expresados en milibares.

(2) Variación de la presión en las tres horas que preceden al momento de la observación

### (3) Escala de fuerza del viento

Equivalencias con las velocidades dadas por un anemómetro bien instalado, a unos seis metros de altura sobre el suelo.

0	0—0,5 m./seg.	5	7,5—9,8 m./seg.
1	0,6—1,7 —	6	9,9—12,4 —
2	1,8—3,3 —	7	12,5—15,2 —
3	3,3—5,2 —	8	15,3—18,2 —
4	5,3—7,4 —	9	más de 18,2 —

(4) Décimas partes de la cantidad de vapor de agua necesaria para la saturación. La saturación se expresa, sin embargo, con 9 y no con 10.

### (5) Abreviaturas adoptadas

<i>Nb</i>	niebla en terrenos más bajos.	<i>C</i>	cubierto.
<i>Nm</i>	niebla sobre el mar.	<i>CC</i>	casi cubierto ( $\frac{3}{4}$ del cielo con nubes).
<i>nm</i>	neblina.	<i>CD</i>	casi despejado ( $\frac{1}{4}$ del cielo con nubes).
<i>nr</i>	nieve.	<i>cm</i>	calima.
<i>p</i>	precipitación en general.	<i>crh</i>	cristales de hielo en el aire.
<i>r</i>	fusilazos.	<i>D</i>	despejado.
<i>t</i>	tormenta.	<i>F</i>	cariz fosco.
<i>ta</i>	tempestad de arena.	<i>g</i>	granizo.
<i>tb</i>	trombas de agua.	<i>i</i>	intermitente.
<i>tr</i>	truenos.	<i>lv</i>	lluvia.
<i>tu</i>	turbonadas.	<i>lz</i>	llovizna.
<i>tv</i>	tolvaneras.	<i>N</i>	nuboso (medio cielo con nubes).
<i>v</i>	ventisca (nieve levantada por el viento).	<i>nb</i>	niebla.
<i>a</i>	aguaceros.		
<i>an</i>	aguanieve.		

Letras mayúsculas cuando la intensidad es grande.

Paréntesis doble ( ), fenómeno a la vista.

Paréntesis sencillo ), cuando ya pasó el meteoro.

(6) Se refiere esta indicación a las horas transcurridas desde el último parte.

### (7) Nubes bajas

0. No hay nubes bajas.

1. Cúmulos de buen tiempo.
2. Grandes Cúmulos sin yunque.
3. Cúmulo-Nimbos.  
Estrato-Cúmulos formados por evolución de los Cúmulos.
5. Capa de Estratos o de Estrato-Cúmulos.
6. Nimbos (nubes bajas y desgarradas del mal tiempo).
7. Cúmulos de buen tiempo y Estrato-Cúmulos.
8. Grandes Cúmulos (o Cúmulo-Nimbos) y Estrato-Cúmulos.
9. Idem id. y Nimbos.

### (8) Altura de la base de las nubes bajas

0.	0—50 metros.	5.	600—1.000 metros.
1.	50—100 —	6.	1.000—1.500 —
2.	100—200 —	7.	1.500—2.000 —
3.	200—300 —	8.	2.000—2.500 —
4.	300—600 —	9.	No hay nubes bajas.

### (9) Cantidad de nubes

Fracción del cielo cubierta por las nubes, 0,1) menos de una décima, y (0,9 más de nueve décimas, pero con claros.

(10) Visibilidad.—Distancia máxima a que son visibles los objetos durante el día o las luces durante la noche.

0.	50 metros.	5.	4.000 metros.
1.	200 —	6.	10.000 —
2.	500 —	7.	20.000 —
3.	1.000 —	8.	50.000 —
4.	2.000 —	9.	Más de 50.000.

### (11) Estado del mar.

0. Calma.
1. Llana.
2. Rizada.
3. Marejadilla.
4. Marejada.
5. Gruesa.
6. Muy gruesa.
7. Arbolada.
8. Montañosa.
9. Confusa.

(12) Cantidad de lluvia.—*Ip* inapreciable. (Menos de 0,1 mm.)