



BOLETÍN DEL SERVICIO METEOROLÓGICO ESPAÑOL

MADRID Sabado 23 de Marzo de 1935

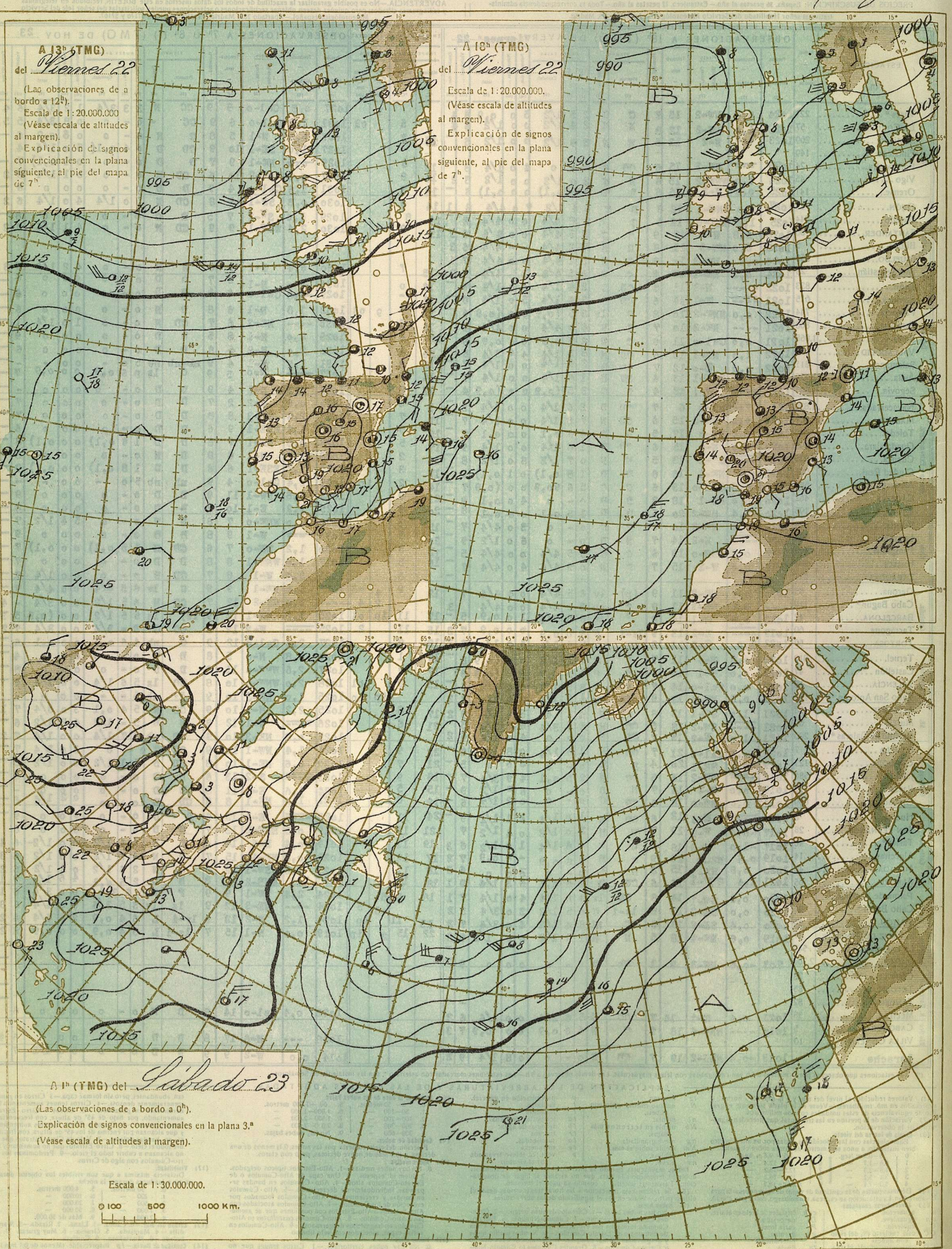
Los números de los domingos se publican con retraso para dar cumplimiento a la Ley del Descanso dominical.

PRECIOS DE SUSCRIPCIÓN: España, 36 pesetas al año.—Extranjero, 72 pesetas al año.— Toda la correspondencia administrativa al señor Habilitado del Servicio Meteorológico.—Apartado 285, Madrid.

ADVERTENCIA.—No es posible garantizar la exactitud de todos los datos insertos en este BOLETÍN, recibidos en telegramas y radiogramas cifrados; pero quienes deseen obtener rectificaciones o aclaraciones pueden solicitarlas del señor Jefe del Servicio Meteorológico español.—Apartado 285, Madrid.— Teléfonos 51628, 57176 y 57167.

Main table with columns for ESTACIONES, OBSERVACIONES A 18h (TMG) DE AYER, and OBSERVACIONES A 7h U 8h (*) (TMG) DE HOY. Includes sub-headers for Altitud, Presión, Tendencia, Viento, Temperatura, Humedad, TIEMPO, NUBES BAJAS, TEMPERATURA, and LUBRICA.

EXPLICACIÓN DE LAS ABBREVIATURAS Y DE LAS ESCALAS ADOPTADAS. (1) Valores reducidos al nivel del mar... (2) Variación de la presión... (3) Escala de fuerza del viento... (4) Décimas partes de la cantidad de vapor de agua... (5) Abreviaturas adoptadas... (6) Nubes altas... (7) Nubes bajas... (8) Nubes medias... (9) Cantidad de nubes... (10) Nubes medias... (11) Nubes altas... (12) Nubes bajas... (13) Estado del mar... (14) Cantidad de lluvia...



A 13^h (TMG)
del *Viernes 22*
(Las observaciones de a bordo a 12^h).
Escala de 1:20.000.000
(Véase escala de altitudes al margen).
Explicación de signos convencionales en la plana siguiente, al pie del mapa de 7^h.

A 18^h (TMG)
del *Viernes 22*
Escala de 1:20.000.000.
(Véase escala de altitudes al margen).
Explicación de signos convencionales en la plana siguiente, al pie del mapa de 7^h.

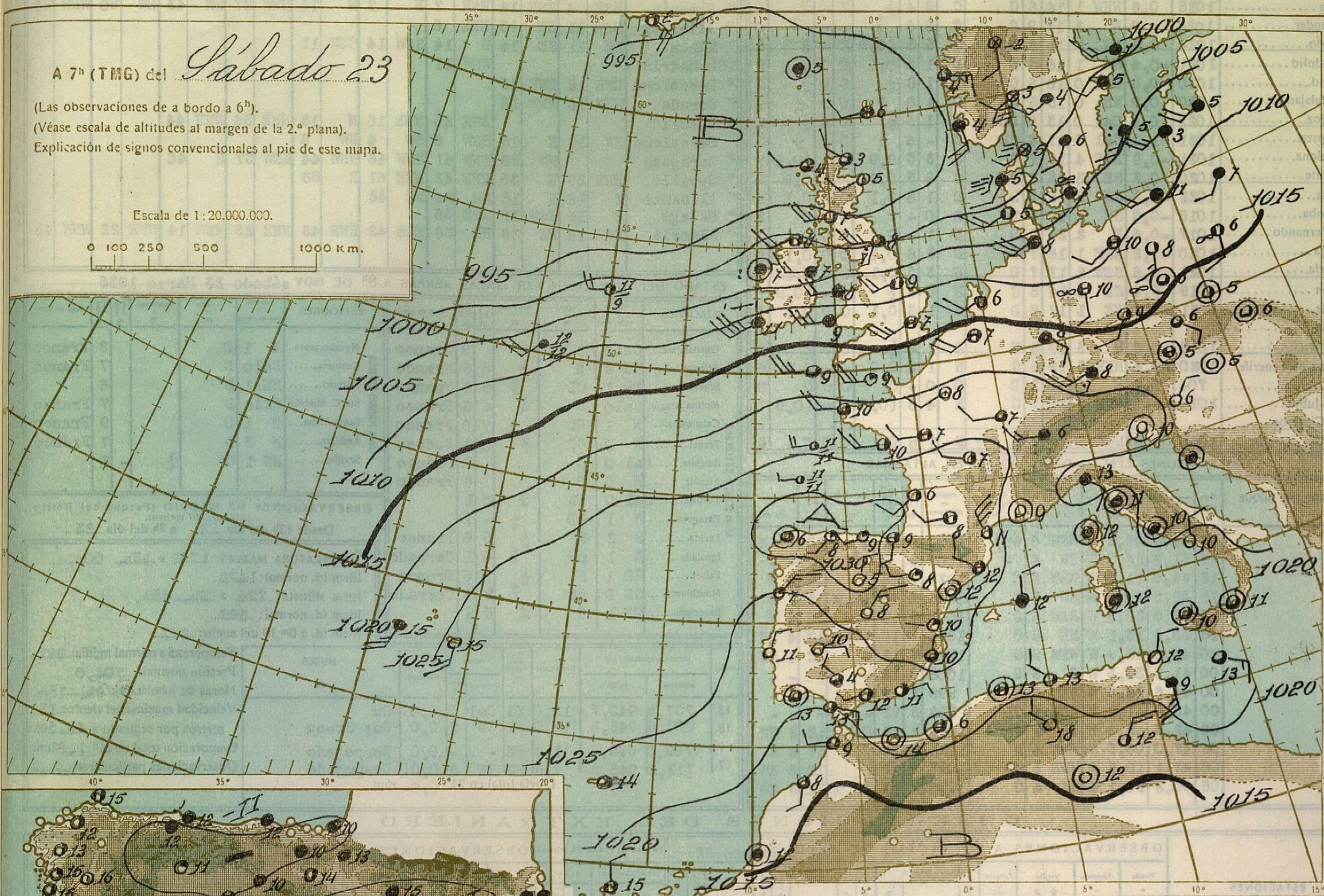
A 1^h (TMG) del *Sabado 23*
(Las observaciones de a bordo a 0^h).
Explicación de signos convencionales en la plana 3.^a
(Véase escala de altitudes al margen).
Escala de 1:30.000.000.
0 100 500 1000 Km.

A 7^h (TMG) del *Sábado 23*

(Las observaciones de a bordo a 6^h).
(Véase escala de altitudes al margen de la 2.^a plana).
Explicación de signos convencionales al pie de este mapa.

Escala de 1:20.000.000.

0 100 250 500 1000 K.M.



Estado del cielo y temperaturas a 18^h.
(Curvas de igual variación de la temperatura en 24^h).
Escala de 1:10.000.000.



Estado del cielo y temperaturas a 8^h.
(Curvas de igual variación de la temperatura en 24^h).
Escala de 1:10.000.000.

SIGNOS CONVENCIONALES

PRESION en milibares. — Las líneas dibujadas son las «isobaras», trazadas de 5 en 5 mb, uniendo puntos de igual presión. Las letras «A» (Alta) y «B» (Baja) señalan las posiciones de los máximos y mínimos, respectivamente.
VIENTO. — Dirección indicada por la flecha, que marcha con el viento — Fuerza por el número de barbillas; una barbilla larga equivale a dos cortas. — Calma
TEMPERATURA en grados centígrados. — Es el número escrito a la derecha de cada estación. En las de a bordo figura debajo de una raya la temperatura del agua del mar.
CIELO. — Despejado. — Menos de 0,1 con nubes. — 0,1 con nubes. — Casi despejado (1/4 con nubes). — Nuboso (1/2 con nubes).

con nubes). — Casi cubierto (3/4 con nubes). — 0,9 con nubes. — Más de 0,9 con nubes, pero con claros. — Cubierto. — Cielo invisible.
METEOROS. — Lluvia. — Llovizna. — Aguaceros. — Nieve. — * Nieve. — * Aguanieve. — + Ventisca. — * Nieve granulada. — Cristales de hielo en el aire. — Granizo. — Tormenta. — Relámpagos. — Truenos. — Calima. — Tempestad de arena.
Para un meteoro cualquiera x:
| x, aumentando. — x |, disminuyendo. — | x |, intermitente. — | x, empezando. — x |, ya cesó. (x), está a la vista.
x Repetición vertical de un signo, aumento de intensidad. — xx Idem horizontal, mayor extensión.
MAR. — Marejada. — Gruesa. — Arbolada

ESTADO GENERAL


SITUACIÓN ATMOSFÉRICA A 7^h DEL *sábado 23*.

Continúa el anticiclón del Atlántico su avance hacia el Este invadiendo hoy la península Ibérica y el Sur de Francia y situando su centro sobre nuestras provincias del Norte y Mar Cantábrico. También ha avanzado hacia el Este la borrasca del Norte que ha llegado hasta las costas Occidentales de Noruega pasando por Escocia. Empeora por lo tanto el tiempo en el archipiélago inglés donde soplan vientos fuertes de la región del Oeste. Aumenta la nubosidad en Francia y en los países del Europa Central.

TIEMPO PROBABLE HASTA LA MAÑANA DEL *domingo 24*.

REGIONES.

- I. — Galicia: **Vientos flojos y cielo con nubes.**
- II. — Cantabria: —
- III. — Duero: —
- IV. — Centro y Extremadura: **Buen tiempo.**
- V. — Ebro: —
- VI. — Cataluña: **Vientos de componente Norte y algunos aguaceros.**
- VII. — Baleares: —
- VIII. — Levante: —
- IX. — Sudeste: —
- X. — Guadalquivir: **Cielo con nubes.**
- XI. — Costa Sur: —
- XII. — Norte de Marruecos: —



DIRECCIÓN Y VELOCIDAD (EN KILÓMETROS POR HORA) DEL VIENTO A DISTINTAS ALTURAS SOBRE EL NIVEL DEL MAR

Table with columns: ESTACIONES, OBSERVACIONES A 13h (TMG) DE AYER viernes 22. Rows include La Coruña, Vigo, Gijón, Santander, Igueldo, Valladolid, Madrid, Guadalajara, Badajoz, Zaragoza, Barcelona, Alicante, Sevilla, Córdoba, San Fernando, Málaga, Almería, Mahón, Melilla, Tetuán, Larache, S. Cruz de Tenerife, Izaña, Cabo-Juby, Villa Cisneros, CEUTA.

Table with columns: OBSERVATORIOS, 200 m., 500 m., 1.000 m., 1.500 m., 2.000 m., 3.000 m., 4.000 m., 5.000 m., 6.000 m. Rows include 13h. Madrid, Sevilla, Almería, Alicante, Mahón, 18h. Madrid, Barcelona, Coruña, 7h. Madrid, Barcelona, Zaragoza, Sevilla, Alicante, Málaga, Almería.

ESTADO DEL TIEMPO EN LAS LÍNEAS AÉREAS A 8h DE HOY sábado 23 Marzo 1935

Table with columns: ESTACIONES, VIENTO, TIEMPO, NUBOSIDAD, PASO DE SIERRA. Rows include Guadalajara, Atienza, Sigüenza, Molina Aragón, Calamocha, Teruel, Belchite, Alcañiz, Tortosa, Zaragoza, Lérida, Igualada, Falset, Montblanch, Barcelona.

OBSERVACIONES EFECTUADAS A BORDO EN ALTA MAR

Table with columns: NOMBRE DEL BUQUE, Hora TMG, SITUACIÓN (Latitud, Longitud), Viento, Tiempo presente, Presión en milibares, Nubosidad total, Oleaje. Rows include various ship names and times.

OBSERVACIONES DE MADRID (Parque del Retiro). (Altitud: 667 metros). Desde 13h del día 22 a 7h del día 23.

Table with columns: TEMPERATURA MÁXIMA, IDEM ÍD. NORMAL, IDEM MÍNIMA, IDEM ÍD. NORMAL, IDEM ÍD. A 0m,10 del suelo, NUBES, Presión normal, Horas de insolación, Velocidad máxima del viento, Evaporación total, Observaciones particulares.

OBSERVACIONES DEL EXTRANJERO

Large table with columns: ESTACIONES, OBSERVACIONES A 18h (TMG) DE AYER viernes 22, EN LAS ÚLTIMAS 24 HORAS, OBSERVACIONES A 7h (TMG) DE HOY sábado 23. Rows include Estocolmo, Dantzig, Copenhague, Hamburgo, Berlín, Francfort, Munich, Praga, Viena, Berna, Turín, Roma, Mesina, Vestmannö, Lerwick, Tynemouth, Blacksod Point, Valentia, Londres, Utrecht-De Bilt, Bruselas, París, Tours, Brest, Burdeos, Clermont, Dijon, Tolosa, Perpiñán, Marsella-Marignane, Ajaccio, Túnez, Argel, Orán, Casablanca, Agadir, Lisboa, Funchal, Horta.

(1) (14). Ver notas al pie de la primera plana. (15) Caracteres del oleaje en alta mar. (16) Dirección de donde parece que proceden las olas. (17) Clases de nubes. NOTAS.—1. Las presiones de las estaciones de montaña (Izaña y Navacerrada) no están reducidas al nivel del mar, sino referidas al propio nivel de la estación.—2. Todos los datos se ajustan en el citado al Código internacional adoptado en la Conferencia de Copenhague el año 1929.—3. Los signos convencionales son también los adoptados internacionalmente. Este BOLETÍN lo publica la Sección de Predicción de la Oficina Central del Servicio Meteorológico.